

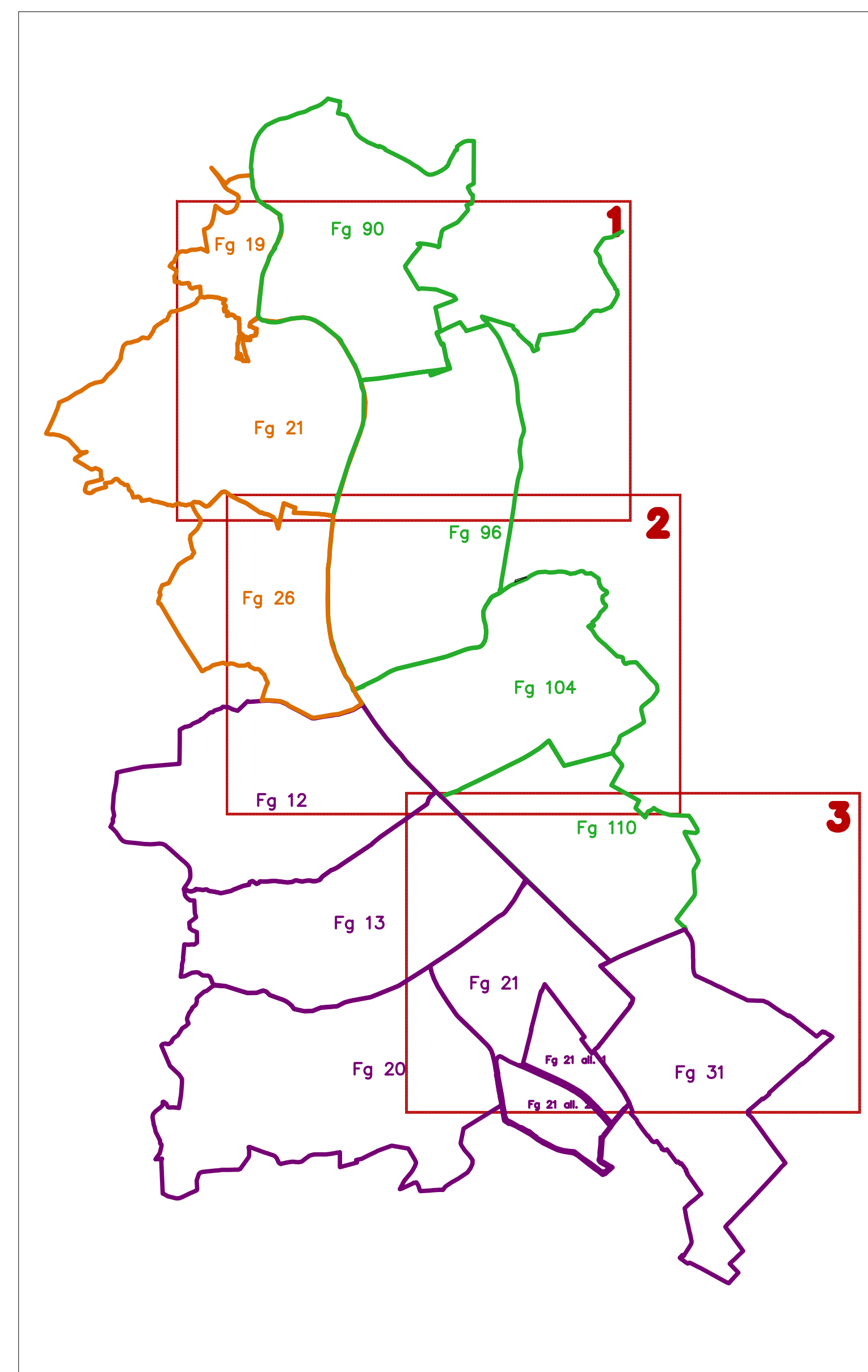


LEGENDA

-  AREE INTERESSATE DA ESPROPRIAZIONE
-  AREE INTERESSATE DA OCCUPAZIONE TEMPORANEA
-  AREE SOGGETTE AD ALLAGAMENTO
-  AREE DA ASSOGGETTARE A SERVITÙ PREDIALI
- FOGLI CATASTALI DEL COMUNE DI REGGELLO
- FOGLI CATASTALI DEL COMUNE DI FIGLINE E INCISA SEZ. INCISA
- FOGLI CATASTALI DEL COMUNE DI FIGLINE E INCISA SEZ. FIGLINE



			
COMMISSARIO DI GOVERNO EX LEGGE 116/2014			
REGIONE TOSCANA DIREZIONE DIFESA DEL SUOLO E PROTEZIONE CIVILE SETTORE GENIO CIVILE VALDARNO SUPERIORE			
COMMITENTE GENIO CIVILE VALDARNO SUPERIORE - Via San Gallo, 34/A - 50129 - Firenze			
CASSE DI ESPANSIONE DI FIGLINE LOTTO PRULLI			
ACCORDO DI PROGRAMMA D.M. N. 550 DEL 25/11/2015			
PROGETTO ESECUTIVO			
DIRIGENTE RESPONSABILE DEL CONTRATTO Ing. Gennarino COSTABILE	RESPONSABILE UNICO DEL PROCEDIMENTO Ing. Marianna BIGIARINI		
RAGGRUPPAMENTO TEMPORANEO DI IMPRESE			
			
	Dott. Ing. Ivano LEANDRI Dott.ssa Agr. Elena LANZI		
C.I.G. 8141748EFB	C.U.P. D17B1400280003	COD. INTERVENTO 09IR002/G4	
ELABORATO			
PIANO PARTICELLARE DI ESPROPRIO			
MAPPA CATASTALE			
QUADRO 1/3			
NO.02.01			
Scala: 1:2000			
Revisione	Descrizione	Redatto	Data
00	Prima emissione	HYDROGEO	Giugno 2022

