

Regione
Toscana

Repubblica Italiana



BOLLETTINO UFFICIALE

della Regione Toscana

PARTE SECONDA n. 37 del 13-09-2023

Supplemento n. 194

mercoledì, 13 settembre 2023

Firenze

Bollettino Ufficiale: piazza dell'Unità Italiana, 1 - 50123 Firenze

E-mail: redazione@regione.toscana.it

Il Bollettino Ufficiale della Regione Toscana è pubblicato esclusivamente in forma digitale, la pubblicazione avviene di norma il mercoledì, o comunque ogni qualvolta se ne ravvisi la necessità, ed è diviso in tre parti separate.

L'accesso alle edizioni del B.U.R.T., disponibili sul sito WEB della Regione Toscana, è libero, gratuito e senza limiti di tempo.

Nella **Parte Prima** si pubblicano lo Statuto regionale, le leggi e i regolamenti della Regione, nonché gli eventuali testi coordinati, il P.R.S. e gli atti di programmazione degli Organi politici, atti degli Organi politici relativi all'interpretazione di norme giuridiche, atti relativi ai referendum, nonché atti della Corte Costituzionale e degli Organi giurisdizionali per gli atti normativi coinvolgenti la Regione Toscana, le ordinanze degli organi regionali.

Nella **Parte Seconda** si pubblicano gli atti della Regione, degli Enti Locali, di Enti pubblici o di altri Enti ed Organi la cui pubblicazione sia prevista in leggi e regolamenti dello Stato o della Regione, gli atti della Regione aventi carattere diffusivo generale, atti degli Organi di direzione amministrativa della Regione aventi carattere organizzativo generale.

Nella **Parte Terza** si pubblicano i bandi e gli avvisi di concorso, i bandi e gli avvisi per l'attribuzione di borse di studio, incarichi, contributi, sovvenzioni, benefici economici e finanziari e le relative graduatorie della Regione, degli Enti Locali e degli altri Enti pubblici, si pubblicano inoltre ai fini della loro massima conoscibilità, anche i bandi e gli avvisi disciplinati dalla legge regionale 13 luglio 2007, n. 38 (Norme in materia di contratti pubblici e relative disposizioni sulla sicurezza e regolarità del lavoro).

Ciascuna parte, comprende la stampa di Supplementi, abbinata all'edizione ordinaria di riferimento, per la pubblicazione di atti di particolare voluminosità e complessità, o in presenza di specifiche esigenze connesse alla tipologia degli atti.

Sommario

Sommario	2
SEZIONE I	16
GIUNTA REGIONALE	
- Dirigenza-Decreti	17
Direzione Difesa del Suolo e Protezione Civile - Settore Genio Civile Valdarno Superiore	
DECRETO 24 agosto 2023, n. 18286 - certificato il 28 agosto 2023 RD nr. 523/1904 - LR nr. 50/2021. Concessione porzione da area demaniale del corso d'acqua denominato Torrente Sieci (MV33108), in loc. Molino del Piano del Comune di Pontassieve per il mantenimento dello scarico rete acque depurate SD4_214 in Acciaio Ø 150 mm. Pratica SiDIT n. 4682/2022.	17
DECRETO 24 agosto 2023, n. 18290 - certificato il 28 agosto 2023 T.U. 11/12/33 n. 1775, sulle acque pubbliche Concessione di derivazione di acqua pubblica sotterranea da n. 1 pozzo ubicato in Comune di Arezzo, Località Agazzi- Capo di Monte. Approvazione del Disciplinare di concessione. Procedimen- to/Pratica SiDIT n. 2217/2023-1435/2023 (Codice locale n. CSA2023_00012).	22
DECRETO 24 agosto 2023, n. 18291 - certificato il 28 agosto 2023 R.D. 11/12/1933 n. 1775, sulle acque pubbliche Rilascio di va- riante sostanziale alla concessione di derivazione di acqua pub- blica sotterranea da n. 2 pozzi ubicati in Comune di Monte San Savino (AR), Località Ponte Esse, per uso potabile. Procedi- mento/Pratica SiDIT n. 3403/2023-130/2018 (Codice locale n. ACS2018_00003).	26
DECRETO 24 agosto 2023, n. 18294 - certificato il 28 agosto 2023 RD nr. 523/1904 - LR nr. 50/2021. Concessione porzione da area demaniale del corso d'acqua denominato AV8587, in loc. Caselli del Comune di Castelfranco Piandiscò per il mante- nimento dello scarico rete acque miste SD5_135. Pratica SiDIT n. 4450/2022.	30

DECRETO 24 agosto 2023, n. 18295 - certificato il 28 agosto 2023 RD nr. 523/1904 - LR nr. 50/2021. Concessione porzione da area demaniale del corso d'acqua denominato Torrente Ascione, in loc. Cicogna del Comune di Terranuova Bracciolini per il mantenimento dello scarico rete acque miste SD5_002. Pratica SiDIT n. 4440/2022.	35
Direzione Difesa del Suolo e Protezione Civile - Settore Genio Civile Valdarno Inferiore	
DECRETO 24 agosto 2023, n. 18297 - certificato il 28 agosto 2023 Pratica Sidit n. 3389/2023 - Concessione con contestuale ri- lascio di autorizzazione idraulica, ai sensi del R.D. 523/1904, della L.R. 80/2015 e D.P.G.R. 60/R/2015 per la posa di fibra ottica interrata mediante l'attraversamento del Fiume Arno e del Canale Emissario di Bientina nel Comune di Calcinaia (PI). Richiedente Open Fiber S.p.A.	40
Direzione Difesa del Suolo e Protezione Civile - Settore Genio Civile Valdarno Superiore	
DECRETO 24 agosto 2023, n. 18300 - certificato il 28 agosto 2023 RD nr. 523/1904 - LR nr. 50/2021. Concessione porzione da area demaniale del corso d'acqua denominato Torrente Vicano di SantEllero AV3433, in loc. del Comune di Pelago per il mantenimento dello scarico acque reflue urbane SD4_192 in PVC Ø 250 mm. Pratica SiDIT n. 4503/2022.	49
DECRETO 24 agosto 2023, n. 18301 - certificato il 28 agosto 2023 R.D. 11/12/1933 n. 1775 Regolamento Regione Toscana n. 61/r del 16/08/2016 e s.m.i. - SiDIT: Procedimento 1055/2023; Pratica n. 413944/2020; Codice locale n. 919 Rinnovo di concessione per la derivazione di acque pubbliche nel Comune di Casole d'Elsa (SI), località Casanuova.	54
DECRETO 24 agosto 2023, n. 18302 - certificato il 28 agosto 2023 RD nr. 523/1904 - LR nr. 80/2015. Concessione porzione di area demaniale del corso "acqua denominato Torrente Esse (2), in loc. Camucia del Comune di Cortona per l'esecuzione di consolidamento e sistemazione di un ponte. Pratica SiDIT 3328/2023.	58
DECRETO 24 agosto 2023, n. 18303 - certificato il 28 agosto 2023 RD nr. 523/1904 - LR nr. 50/2021. Concessione porzione da area demaniale del corso d'acqua denominato Fosso di Troghi AV5750, in loc. Cellai del Comune di Rignano sull'Arno per il mantenimento dello scarico rete acque miste SD4_215. Pratica SiDIT n. 4510/2022.	64

<p>DECRETO 24 agosto 2023, n. 18304 - certificato il 28 agosto 2023 RD nr. 523/1904 - LR nr. 80/2015. Concessione porzione di area demaniale di vari corsi d'acqua nei comuni di Pelago e Rufina per l'esecuzione di vari attraversamenti e lavori nella fascia di rispetto idraulica. Pratica SiDIT 3850/2023.</p> <p>.....</p>	69
<p>DECRETO 24 agosto 2023, n. 18305 - certificato il 28 agosto 2023 R.D. 1775/33 - Regolamento Regione Toscana n. 61/r del 16/08/2016 e s.m.i. - Approvazione della variante sostanziale alla richiesta di concessione di derivazione di acque sotterranee pubbliche nel Comune di Castiglion Fibocchi (AR), Località Gello Biscardo, per uso agricolo. Approvazione del Disciplina-re di concessione. Procedimento/Pratica SiDIT n. 3535/2023-1659/2021 (Codice locale n. CSA2021_00005).</p> <p>.....</p>	75
<p>Direzione Difesa del Suolo e Protezione Civile - Settore Genio Civile Valdarno Centrale</p>	
<p>DECRETO 24 agosto 2023, n. 18310 - certificato il 28 agosto 2023 R.D. 523/1904, L.R. 80/15 e D.P.G.R. 60/R/16. Concessio-ne per l'occupazione temporanea per scopi cantieristici dell'al-veo del fiume Reno per manutenzione straordinaria ponte in Loc. Pracchia sulla SP632 Traversa di Pracchia km 12+710, per cantiere relativo al Ponte del Mulino sul torrente Reno in loc. Pracchia nel Comune di Pistoia (PT). Pratica n. 4472. (SIDIT Pratica: 3582/2023, Procedimento: 5214/2023).</p> <p>.....</p>	80
<p>Direzione Difesa del Suolo e Protezione Civile - Settore Genio Civile Valdarno Superiore</p>	
<p>DECRETO 24 agosto 2023, n. 18311 - certificato il 28 agosto 2023 RD nr. 523/1904 - LR nr. 50/2021. Concessione porzione da area demaniale del corso d'acqua denominato Borro Carra-ia AV18890, nel Comune di Montevarchi, per il mantenimento in loc. Belvedere dello scarico acque reflue miste SD5_391 in PVC Ø 400 mm e in loc. presso Cimitero dello scarico acque reflue miste SD5_120 in PVC Ø 200 mm. Pratica SiDIT n. 4540/2022.</p> <p>.....</p>	90
<p>DECRETO 24 agosto 2023, n. 18312 - certificato il 28 agosto 2023 RD nr. 523/1904 - LR nr. 50/2021. Concessione porzione da area demaniale del corso d'acqua denominato Borro del-la Fornace della Spina AV10573, in loc. Botriolo del Comune di Terranuova Bracciolini per il mantenimento dello scarico rete acque miste SD5_048. Pratica SiDIT n. 4448/2022.</p> <p>.....</p>	96

- DECRETO 24 agosto 2023, n. 18313 - certificato il 28 agosto 2023
RD nr. 523/1904 - LR nr. 50/2021. Concessione porzione da area demaniale del corso "acqua denominato Fiume Sieve (MV33462), in loc. S.S. 67 - Stentatoio 2 del Comune di Pelago per il mantenimento dello scarico acque reflue urbane SD4_203 in cls Ø 600 mm. Pratica SiDIT n. 4702/2022.
..... 101
- DECRETO 24 agosto 2023, n. 18316 - certificato il 28 agosto 2023
RD nr. 523/1904 - LR nr. 50/2021. Concessione porzione da area demaniale del corso d'acqua denominato MV30497, in loc. Via della Vittoria - Il Palladio del Comune di Pontassieve per il mantenimento dello scarico rete acque miste SD4_033. Pratica SiDIT n. 4566/2022.
..... 106
- DECRETO 24 agosto 2023, n. 18318 - certificato il 28 agosto 2023
RD nr. 523/1904 - LR nr. 50/2021. Concessione porzione da area demaniale del corso d'acqua denominato AV1774, in loc. Consuma - La Castellaccia del Comune di Rufina per il mantenimento dello scarico rete acque miste SD4_366 in cls Ø 500 mm. Pratica SiDIT n. 4717/2022.
..... 111
- DECRETO 25 agosto 2023, n. 18321 - certificato il 28 agosto 2023
RD nr. 523/1904 - LR nr. 80/2015. Pratica E-dis. N.: 2679912/AC. Concessione porzione di area demaniale dei corsi d'acqua denominati MV42347, Torrente Agliena MV42408, MV42410, MV42367, in loc. Certaldo Alto, Poggio ai Grilli, Casa San Martino del Comune di Certaldo per l'esecuzione di n.5 attraversamenti aerei MT. Pratica SiDIT 3253/2023.
..... 116
- Direzione Difesa del Suolo e Protezione Civile - Settore Genio Civile Valdarno Inferiore
- DECRETO 24 agosto 2023, n. 18322 - certificato il 28 agosto 2023
Pratica SIDIT n. 98961/2020 proced. n. 2361/2023 R.D. n. 523/1904- L.R. n. 80/2015 - Procedimento di rinnovo ai sensi dell'art. 25 del Regolamento n. 60/R del 2016 e ss.mm.ii. della concessione n. 003/2008 del 21/03/2008 Rep.0129, rilasciata dalla Provincia di Livorno relativa alloccupazione di aree ormeggio lungo la sponda in destra idraulica del FOSSO VECCHIO CORNIA, nel comune di Piombino (LI). Richiedente: Soc. COOP. Circolo Nautico Pontedoro S.C.R.L.
..... 122
- Direzione Difesa del Suolo e Protezione Civile - Settore Genio Civile Valdarno Centrale

<p>DECRETO 25 agosto 2023, n. 18323 - certificato il 28 agosto 2023 R.D. 523/1904, L.R. 80/2015 e D.P.G.R. 60/R/2016. Concessione per posa di nuova linea in fibra ottica in attraversamento al torrente Vingone, alla Gora Bandita, al fosso Dogaia, al collettore Sinistro Acque Basse e ai corsi d'acqua MV32831, MV32864 e MV33005 e relativi pozzetti, nel Comune di Campi Bisenzio (FI). Pratica 4407 (pratica SIDIT n. 3635/2023).</p> <p>.....</p>	131	
<p>Direzione Difesa del Suolo e Protezione Civile - Settore Genio Civile Valdarno Superiore</p>		
<p>DECRETO 25 agosto 2023, n. 18324 - certificato il 28 agosto 2023 RD nr. 523/1904 - LR nr. 50/2021. Concessione porzione da area demaniale del corso d'acqua denominato Fiume Sieve (MV31671), in loc. Via Lungo Sieve 2 del Comune di Rufina per il mantenimento dello scarico acque reflue urbane SD4_046 in cls Ø 300 mm. Pratica SiDIT n. 4917/2022.</p> <p>.....</p>	141	
<p>DECRETO 24 agosto 2023, n. 18326 - certificato il 28 agosto 2023 RD nr. 523/1904 - LR nr. 50/2021. Concessione porzione da area demaniale del corso d'acqua denominato Fosso di Cafaggio AV8771, in loc. Brollo del Comune di Figline e Incisa Valdarno per il mantenimento dello scarico rete acque miste SD5_225-Brollo1. Pratica SiDIT n. 4508/2022.</p> <p>.....</p>		146
<p>DECRETO 24 agosto 2023, n. 18327 - certificato il 28 agosto 2023 RD nr. 523/1904 - LR nr. 50/2021. Concessione porzione da area demaniale del corso d'acqua denominato MV27104, in loc. Piandrati del Comune di Dicomano per il mantenimento dello scarico acque reflue urbane SD4_363 in PEAD Ø 300 mm. Pratica SiDIT n. 4687/2022.</p> <p>.....</p>	151	
<p>Direzione Difesa del Suolo e Protezione Civile - Settore Genio Civile Toscana Sud</p>		
<p>DECRETO 24 agosto 2023, n. 18333 - certificato il 28 agosto 2023 Pratica SiDIT n. 2578/2023 - Concessione di area demaniale di mq 135 (tip. 2.5) per la posa di una condotta idrica e di due pozzetti interrati, individuata catastalmente nel foglio 36 del Catasto Terreni del Comune di Capalbio, e autorizzazione alla posa di una ulteriore condotta idrica nella pertinenza destra del Botro di Val Ceppi (TS78126), in prossimità dell'incrocio tra la SP 93 Pedemontana e la SP 149 Valmarina, nel comune di Capalbio. Concessionario: Acquedotto del Fiora S.p.A.</p> <p>.....</p>	156	
<p>Direzione Difesa del Suolo e Protezione Civile - Settore Genio Civile Valdarno Superiore</p>		

<p>DECRETO 24 agosto 2023, n. 18335 - certificato il 28 agosto 2023 R.D. 1775/1933, artt. 7 e 95. Concessione di derivazione di acque sotterranee da n. 1 pozzo in Comune di Chiusi della Verna (AR), Località Vezzano, per uso civile. Procedimento/Pratica SiDIT n. 504/2022-387/2022 (Codice locale n. ACS2022_00004). Approvazione del disciplinare di concessione.</p> <p>.....</p>	166
<p>DECRETO 24 agosto 2023, n. 18336 - certificato il 28 agosto 2023 RD nr. 523/1904 - LR nr. 50/2021. Concessione porzione da area demaniale del corso d'acqua denominato Fosso di Riafone (MV32069), in loc. Via Frank del Comune di Rufina per il mantenimento dello scarico acque reflue urbane SD4_053 in PVC Ø 500 mm. Pratica SiDIT n. 4602/2022.</p> <p>.....</p>	170
<p>DECRETO 24 agosto 2023, n. 18338 - certificato il 28 agosto 2023 RD nr. 523/1904 - LR nr. 50/2021. Concessione porzione da area demaniale del corso d'acqua denominato AV3532, in loc. del Comune di Pelago per il mantenimento dello scarico acque reflue urbane SD4_196 in PVC Ø 300 mm. Pratica SiDIT n. 4500/2022.</p> <p>.....</p>	175
<p>Direzione Difesa del Suolo e Protezione Civile - Settore Genio Civile Valdarno Inferiore</p>	
<p>DECRETO 24 agosto 2023, n. 18339 - certificato il 28 agosto 2023 L.R. 80/2015 e R.D. 523/1904 Pratica Sidit 2344/2023. Concessione per utilizzo del demanio idrico con contestuale autorizzazione idraulica per l'attraversamento in subalveo del Botro della Serra al Castagno e del Fiume Cecina con una tubazione di acquedotto e scarico di emergenza in loc. S. Martino nel Comune di Riparbella (PI). (prat. ARI0156) Richiedente Asa S.p.A.</p> <p>.....</p>	180
<p>Direzione Difesa del Suolo e Protezione Civile - Settore Genio Civile Toscana Sud</p>	
<p>DECRETO 28 agosto 2023, n. 18348 - certificato il 28 agosto 2023 Pratica 287/2023: Autorizzazione ai sensi dell'art. 109 del D.Lgs 152/2006, LRT 80/2015 e dell'art. 3 punto 2) delle "Linee guida per le modalità di rilascio delle autorizzazioni di cui all'articolo 17 comma 1 lettere e) e f) della LR 80/2015", approvate con DGR n. 613 del 18/05/2020, per l'immersione in mare o ambiente ad esso attigui di manufatti al solo fine di utilizzo, ove ne sia dimostrata la compatibilità e l'innocuità ambientale, in località Roccamare Le Rocchette, nel Comune di Castiglione della Pescaia (GR)-Applicativo Sedimenti marini n. 32/2023.</p> <p>.....</p>	189
<p>Direzione Difesa del Suolo e Protezione Civile - Settore Genio Civile Valdarno Superiore</p>	

<p>DECRETO 25 agosto 2023, n. 18350 - certificato il 28 agosto 2023 RD nr. 523/1904 - LR nr. 50/2021. Concessione porzione da area demaniale del corso d'acqua denominato Fosso del Conia (MV27775), in loc. Le Buche del Comune di Dicomano per il mantenimento dello scarico rete acque miste SD4_221 in PEAD Ø 300 mm. Pratica SiDIT n. 4818/2022.</p>	200
<p>DECRETO 25 agosto 2023, n. 18351 - certificato il 28 agosto 2023 T.U. 11/12/33 n. 1775, sulle acque pubbliche Concessione di derivazione di acqua pubblica sotterranea da un pozzo ubicato in Comune di Anghiari (AR), Località Tortigliano, per uso agricolo. Approvazione del Disciplinare di concessione. Procedimento/Pratica SiDIT n. 3752/2023-2808/2020 (Codice locale n. CSA2013_00020).</p>	205
<p>DECRETO 25 agosto 2023, n. 18353 - certificato il 28 agosto 2023 RD nr. 523/1904 - LR nr. 50/2021. Concessione porzione da area demaniale del corso d'acqua denominato Fiume Sieve MV31671, in loc. del Comune di Pontassieve per il mantenimento dello scarico rete acque miste - SD4_036 in cls. Pratica SiDIT n. 4860/2022.</p>	209
<p>Direzione Difesa del Suolo e Protezione Civile - Settore Genio Civile Valdarno Centrale</p>	
<p>DECRETO 28 agosto 2023, n. 18354 - certificato il 28 agosto 2023 T.U. 11/12/33 n. 1775, sulle acque pubbliche Concessione di derivazione di ACQUE SOTTERRANEE ubicata in Comune di Pistoia, Loc. Castel dei Vas, per uso agricolo. Approvazione del Disciplinare di concessione - Pratica n. 35369 Procedimento SIDIT n° 5224/2022.</p>	214
<p>Direzione Difesa del Suolo e Protezione Civile - Settore Genio Civile Valdarno Superiore</p>	
<p>DECRETO 24 agosto 2023, n. 18356 - certificato il 28 agosto 2023 RD nr. 523/1904 - LR nr. 50/2021. Concessione porzione da area demaniale del corso d'acqua denominato Borro Spedaluzzo AV15823, in loc. Fraz. Ricasoli (Lato Ovest) del Comune di Montevarchi per il mantenimento di scarico rete acque miste SD5_115. Pratica SiDIT n. 4449/2022.</p>	220
<p>DECRETO 24 agosto 2023, n. 18357 - certificato il 28 agosto 2023 RD nr. 523/1904 - LR nr. 50/2021. Concessione porzione da area demaniale del corso d'acqua denominato MV27104, in loc. Fontisterni - Zona Il Fattoio del Comune di Pelago per il mantenimento dello scarico acque reflue urbane SD4_367 in cls Ø 200 mm. Pratica SiDIT n. 4701/2022.</p>	225
<p>Direzione Difesa del Suolo e Protezione Civile - Settore Genio Civile Valdarno Inferiore</p>	

<p>DECRETO 24 agosto 2023, n. 18359 - certificato il 28 agosto 2023 Pratica Sidit n. 3390/2023 - Concessione con contestuale rilascio di autorizzazione idraulica, ai sensi del R.D. 523/1904, della L.R. 80/2015 e D.P.G.R. 60/R/2015 per la posa di fibra ottica interrata mediante attraversamento superiore del Canale Scolmatore d'Arno, del Fiume Era e del Rio Treggiaia in Comune di Pontedera (PI). Richiedente Open Fiber S.p.A.</p>	230
<p>.....</p>	
<p>Direzione Difesa del Suolo e Protezione Civile - Settore Genio Civile Valdarno Superiore</p>	
<p>DECRETO 24 agosto 2023, n. 18363 - certificato il 28 agosto 2023 RD nr. 523/1904 - LR nr. 50/2021. Concessione porzione da area demaniale del corso d'acqua denominato Fosso dei Casini (MV31084), in loc. Via Fermi 1 del Comune di Rufina per il mantenimento degli scarichi acque reflue urbane SD4_356 in PVC Ø 250 mm e SD4_357 in PVC Ø 250 mm. Pratica SiDIT n. 4716/2022.</p>	240
<p>.....</p>	
<p>DECRETO 24 agosto 2023, n. 18366 - certificato il 28 agosto 2023 RD nr. 523/1904 - LR nr. 80/2015. Pratica E-dis. N.: 2724364. Concessione porzione di area demaniale dei corsi d'acqua denominati MV45166, MV45149 e MV49918, in loc. Foschi del Comune di Poggibonsi per l'esecuzione di attraversamenti interrati e parallelismo. Pratica SiDIT 3169/2023.</p>	246
<p>.....</p>	
<p>DECRETO 25 agosto 2023, n. 18374 - certificato il 28 agosto 2023 RD nr. 523/1904 - LR nr. 50/2021. Concessione porzione da area demaniale del corso d'acqua denominato Fosso di Casale (MV24398), in loc. Casale 1 del Comune di San Godenzo per il mantenimento dello scarico acque reflue urbane SD4_088 PEAD Ø 250 mm. Pratica SiDIT n. 4747/2022.</p>	252
<p>.....</p>	
<p>Direzione Difesa del Suolo e Protezione Civile - Settore Genio Civile Toscana Sud</p>	
<p>DECRETO 28 agosto 2023, n. 18383 - certificato il 28 agosto 2023 Pratica SiDIT n°2532 del 2023 - Cod. Locale n°2476 O.I. - Concessione per un attraversamento aereo a M.T. (tip.1.2) del Torrente Biena (TS2384), in località Santa Caterina, nel Comune di Castelnuovo Berardenga (SI). Concessionario: e-distribuzione S.P.A.</p>	257
<p>.....</p>	
<p>Direzione Difesa del Suolo e Protezione Civile - Settore Genio Civile Toscana Nord</p>	
<p>DECRETO 24 agosto 2023, n. 18386 - certificato il 28 agosto 2023 R.D. 523/1904 L. 37/1994 L.R. 41/2018 Pratica idraulica n. 3471/P SIDIT 4171/2022. Concessione ed Autorizzazione idraulica per lavori di ripristino superficiale di opere idrauliche minori nel viadotto di Nozzano (LU) sul Fosso delle Cavine (cod. TN39318) al Km 072+368 dell'autostrada A11 Firenze-Pisa Nord nel Comune di Lucca (LU).</p>	268
<p>.....</p>	

Direzione Difesa del Suolo e Protezione Civile - Settore Genio Civile Valdarno Superiore

DECRETO 24 agosto 2023, n. 18387 - certificato il 28 agosto 2023

RD nr. 523/1904 - LR nr. 50/2021. Concessione porzione da area demaniale del corso d'acqua denominato Torrente Orsiano (MV22865), in loc. del Comune di San Godenzo per il mantenimento dello scarico acque reflue urbane SD4_076 in PVC Ø 315 mm. Pratica SiDIT n. 4613/2022.

. 278

DECRETO 24 agosto 2023, n. 18388 - certificato il 28 agosto 2023

RD nr. 523/1904 - LR nr. 50/2021. Concessione porzione da area demaniale del corso d'acqua denominato Borro delle Falle (MV33688), in loc. Via Le Falle del Comune di Pontassieve per il mantenimento dello scarico rete acque miste SD4_224 in PVC Ø 300 mm. Pratica SiDIT n. 4703/2022.

. 283

Direzione Difesa del Suolo e Protezione Civile - Settore Genio Civile Toscana Sud

DECRETO 28 agosto 2023, n. 18406 - certificato il 29 agosto 2023

Pratica SiDIT n. 4133/2019 (proc. n. 4921/2023) - Concessione demaniale per due attraversamenti aerei (tip. 1.6) con condotta di teleriscaldamento, di cui uno sul fosso degli Ontani (TS49636) e uno sul suo affluente (TS49726), in località Bagno-re nel comune di Santa Fiora (GR). Concessionario: Amiata Energia S.P.A.

. 288

Direzione Difesa del Suolo e Protezione Civile - Settore Genio Civile Toscana Nord

DECRETO 28 agosto 2023, n. 18411 - certificato il 29 agosto 2023

R.d. n. 1775/33 - R.D. n. 523/1904 - rinnovo della concessione di derivazione acqua pubblica dal Torrente Turrite Cava o di Palagnana in loc. Ceragioli frazione Bucino nel Comune di Pescaglia (LU) ad uso ittiogenico ed idroelettrico, pratica Sidit n. 189060/2020 C.L. n. 1867 e occupazione di area demaniale relativamente ad uno scarico.

. 297

Direzione Difesa del Suolo e Protezione Civile - Settore Genio Civile Valdarno Inferiore

DECRETO 28 agosto 2023, n. 18414 - certificato il 29 agosto 2023

Pratica Sidit n. 2424/2022. Procedimento n. 3722/2022. GCVI-Acque. Concessione di derivazione di acque pubbliche sotterranee nel territorio del Comune di Porto Azzurro (LI).

. 304

Direzione Difesa del Suolo e Protezione Civile - Settore Genio Civile Toscana Nord

DECRETO 29 agosto 2023, n. 18420 - certificato il 29 agosto 2023
 R.D. 523/1904, L.R. 41/2018, L.R.50/2021. Pratica idraulica n. 4059, pratica Sidit n. 3573/2023. Concessione di aree appartenenti al Demanio idrico dello Stato, di pertinenza di vari corsi d'acqua senza nome, occupate da attraversamenti e da un parallelismo e autorizzazione idraulica per la posa di due condotte nella fascia di rispetto dei corsi d'acqua TN24897 e TN25226, nei comuni di Massa e Carrara (MS).
 309

DECRETO 29 agosto 2023, n. 18422 - certificato il 29 agosto 2023
 R.D. n. 1775/33 - rinnovo concessione con variante non sostanziale (diminuzione della portata di acqua), di derivazione acqua pubblica sotterranea mediante pozzo, ad uso civile, nel Comune di Barga (LU) fraz. Ponte all'Ania (prat. Sidit n. 184792/2020 C.L. n. 2643 LU).
 316

DECRETO 29 agosto 2023, n. 18425 - certificato il 29 agosto 2023
 R.D. n. 1775/33 - voltura della concessione di derivazione acqua pubblica dal gruppo sorgentizio Verghetto del Canale del Vento in loc. Colonnata nel Comune di Carrara (MS), ad uso potabile (prat. Sidit n. 3687/2023 C.L. n. DC 819/23-169).
 321

Direzione Difesa del Suolo e Protezione Civile - Settore Genio Civile Toscana Sud

DECRETO 28 agosto 2023, n. 18427 - certificato il 29 agosto 2023
 Pratica SIDIT n. 111320/2020 (ex N.25738/2016) T.U. 11/12/1933 n. 1775 Concessione di derivazione acqua da un pozzo in Località Doganella individuato catastalmente nel Comune di Orbetello (GR), per uso agricolo.
 325

Direzione Difesa del Suolo e Protezione Civile - Settore Genio Civile Toscana Nord

DECRETO 29 agosto 2023, n. 18430 - certificato il 29 agosto 2023
 R.D. 523/1904 - L. 37/1994 - Regolamento regionale 60/R/2016 - Pratica locale n° 3990, pratica SIDIT n° 3549/2023: concessione idraulica per realizzazione di pista provvisoria di cantiere per esecuzione di sondaggi geognostici in alveo del Fiume Magra presso il viadotto dello svincolo A15 nei Comuni di Aulla e di Podenzana.
 329

DECRETO 29 agosto 2023, n. 18431 - certificato il 29 agosto 2023
 R.D. 523/1904 L. 37/1994 Regolamento regionale 60/R/2016 Pratica SIDIT 3523/2021 Pratica locale 2655: concessione idraulica per lavori di ricostruzione del ponte sul fiume Magra al km 10+422 della SS 330 di Buonviaggio nelle località di Albiano Magra e di Caprigliola del Comune di Aulla.
 338

<p>DECRETO 29 agosto 2023, n. 18434 - certificato il 29 agosto 2023 R.D. n. 1775/33 - rinnovo della concessione di derivazione acqua pubblica dalla falda sotterranea in loc. Ronchi nel Comune di Massa (MS) viale Lungomare di Levante n. 144, ad uso civile, prat. Sidit n. 409009/2020 C.L. n. PC 779/36-76.</p> <p>.....</p>	346
<p>DECRETO 29 agosto 2023, n. 18446 - certificato il 29 agosto 2023 R.D. n. 1775/33 - voltura della concessione di derivazione acqua pubblica dal gruppo sorgentizio Carbonera, Pizzutello, Gorgoglio e Tana dei Tufi in località Torano nel Comune di Carrara (MS), ad uso potabile (prat. Sidit n. 3547/2023 C.L. n. DC 778/78-4).</p> <p>.....</p>	351
<p>DECRETO 29 agosto 2023, n. 18450 - certificato il 29 agosto 2023 R.D. n. 1775/33 - concessione della derivazione di acqua pubblica sotterranea nel Comune di Carrara (MS) loc Fantiscritti, a servizio della Cava Fantiscritti A n. 85, ad uso produzione di beni e servizi (prat. Sidit n. 1471/2023 C.L. n. PC 1490/78-34).</p> <p>.....</p>	355
<p>Direzione Difesa del Suolo e Protezione Civile - Settore Genio Civile Valdarno Superiore</p>	
<p>DECRETO 25 agosto 2023, n. 18482 - certificato il 29 agosto 2023 RD nr. 523/1904 - LR nr. 50/2021. Concessione porzione da area demaniale del corso d'acqua denominato Fiume Sieve (MV31671), in loc. Via Trieste 2 del Comune di Pontassieve per il mantenimento dello scarico acque reflue urbane SD4_038 in cls Ø 500 mm. Pratica SiDIT n. 4883/2022.</p> <p>.....</p>	360
<p>Direzione Difesa del Suolo e Protezione Civile - Settore Genio Civile Toscana Sud</p>	
<p>DECRETO 28 agosto 2023, n. 18487 - certificato il 29 agosto 2023 Pratica SiDIT n°458 del 2023 - Cod. Locale n°2436 O.I. - Concessione demaniale per un attraversamento sotterraneo (tip. 11) di linea elettrica a BT del Fosso di Ribucciano (TS7685), in località Bucciano, nel Comune di Siena (SI). Concessionario: E-distribuzione S.p.A.</p> <p>.....</p>	365
<p>Direzione Difesa del Suolo e Protezione Civile - Settore Genio Civile Toscana Nord</p>	
<p>DECRETO 29 agosto 2023, n. 18493 - certificato il 29 agosto 2023 R.D. 523/1904 L. 37/1994 Regolamento regionale 60/R/2016 Pratica SIDIT 3734/2023 Pratica locale 2782: concessione idraulica per realizzazione di nuovo tombino sul rio Cafaggio per rotatoria di connessione tra la SS 330 e la SS62 in località Capriogliola nel Comune di Aulla.</p> <p>.....</p>	375

<p>DECRETO 29 agosto 2023, n. 18501 - certificato il 29 agosto 2023 R.D. n. 1774/33 - rinnovo concessione di derivazione acqua dalle Sorgenti Pellegrino 1 e Pellegrino 2 ad uso potabile, nel Comune di Sillano Giuncugnano (LU) loc. Fosso Pellegrino (prat. Sidit n. 184461/2020 C.L. n. 2458 LU).</p> <p>.....</p>	385
<p>Direzione Difesa del Suolo e Protezione Civile - Settore Genio Civile Valdarno Superiore</p> <p>DECRETO 28 agosto 2023, n. 18502 - certificato il 29 agosto 2023 Regolamento Regione Toscana n. 61/r del 16/08/2016 e s.m.i. - SIDIT Pratica n. 4710/2022, Procedimento n.6579/2022. Concessione di derivazione di acque pubbliche sotterranee nel Comune di Rufina (FI), Località Castiglioni.</p> <p>.....</p>	390
<p>Direzione Difesa del Suolo e Protezione Civile - Settore Genio Civile Toscana Nord</p> <p>DECRETO 29 agosto 2023, n. 18503 - certificato il 29 agosto 2023 R.D. n. 1775/33 e R.D. n. 523/1904 - concessione utilizzazione di acqua pubblica superficiale derivata dal Fosso Carpineta, loc. Porracchiese nella frazione Gavinana/San Marcello Pistoiese nel Comune di San Marcello Piteglio (PT), ad uso agricolo (prat. Sidit n. 172017/2020 C.L. n. 9522 PT) e concessione occupazione di aree demaniali per uno scarico ed un parallelismo.</p> <p>.....</p>	395
<p>DECRETO 29 agosto 2023, n. 18515 - certificato il 30 agosto 2023 R.D. n. 1775/33 - rinnovo concessione di derivazione acqua pubblica dal Torrente Socciglia nel Comune di Borgo a Mozzano (LU) loc. Socciglia, ad uso produzione di beni e servizi (prat. Sidit n. 184433/2020 C.L. n. 2489).</p> <p>.....</p>	400
<p>Direzione Difesa del Suolo e Protezione Civile - Settore Genio Civile Toscana Sud</p> <p>DECRETO 29 agosto 2023, n. 18517 - certificato il 30 agosto 2023 Rettifica errore materiale Decreto dirigenziale n. 16566 del 31/07/2023 Prat. SiDIT n° 1780 del 2023 - Concessione demaniale per il progetto di recupero dei terreni in abbandono con la posa in opera di una recinzione e la realizzazione di n. 2 guadi in prossimità dei corsi dacqua T. Pecine (TS2668 e TS2591) e affluente (TS2592), in loc. San Giusto a Rentennano, nel comune di Gaiole in Chianti (SI).</p> <p>.....</p>	405
<p>Direzione Difesa del Suolo e Protezione Civile - Settore Genio Civile Valdarno Centrale</p> <p>DECRETO 29 agosto 2023, n. 18523 - certificato il 30 agosto 2023 T.U. 11/12/33 n. 1775, sulle acque pubbliche Concessione di derivazione di acque ubicata in Comune di MONTEMURLO. Approvazione del Disciplinare di concessione. Richiedente: UNICCOP FIRENZE - Pratica n. 846/D. Pr. SIDIT n. 7340.</p> <p>.....</p>	409

<p>DECRETO 29 agosto 2023, n. 18539 - certificato il 30 agosto 2023 T.U. 11/12/33 n. 1775, sulle acque pubbliche Concessione di derivazione di acque ubicata in Comune di Montale. Approvazione del Disciplinare di oncessione. - Pratica n. 35131/6. Pratica SIDIT n. 4475/2023.</p> <p>.....</p>	413
<p>DECRETO 29 agosto 2023, n. 18571 - certificato il 30 agosto 2023 T.U. 11/12/33 n. 1775, sulle acque pubbliche Concessione di derivazione di ACQUE SOTTERRANEE ubicata in Comune di Pistoia, Loc. Nespolo, per uso civile. Approvazione del Disciplinare di concessione - Pratica n. 35326 Procedimento SIDIT n° 4521/2022.</p> <p>.....</p>	418
<p>Direzione Difesa del Suolo e Protezione Civile - Settore Genio Civile Toscana Sud</p>	
<p>DECRETO 30 agosto 2023, n. 18576 - certificato il 30 agosto 2023 Pratica SiDIT n. 2093/2023 (Proc. n. 3166/2023) - Concessione demaniale per un attraversamento aereo con linea elettrica a MT (tip. 1.2) del fosso Manzina (TS78252), in località Borgo Carige Centro A nel comune di Capalbio (GR). Concessionario: e- distribuzione S.p.A.</p> <p>.....</p>	424
<p>Direzione Difesa del Suolo e Protezione Civile - Settore Genio Civile Toscana Nord</p>	
<p>DECRETO 30 agosto 2023, n. 18577 - certificato il 30 agosto 2023 R.D. 523/1904 L. 37/1994 L.R. 41/2018 Pratica idraulica n. 3472/P SIDIT 4172/2022. Concessione ed Autorizzazione idraulica per lavori di ripristino superficiale di opere idrauliche minori nel viadotto di Migliarino sul Fosso Malaventre (TN40946) opera n. 529 al Km 080+367 dell'autostrada A11 Firenze-Pisa Nord nel Comune di Vecchiano (PI).</p> <p>.....</p>	434
<p>DECRETO 30 agosto 2023, n. 18578 - certificato il 30 agosto 2023 R.D.523/1904 L.37/1994 L.R.41/2018 Pratica idraulica n. 3753 - SIDIT 3580/2023. Concessione ed Autorizzazione idraulica per la regolarizzazione di canaletta per passaggio di fibra ottica in attraversamento del Fosso Freddanello (TN37692), utilizzando il ponte esistente sito in via dei Dorini in Loc. SantAlessio, nel Comune di Lucca (LU).</p> <p>.....</p>	444
<p>DECRETO 30 agosto 2023, n. 18580 - certificato il 30 agosto 2023 R.D. 523/1904 L.R. 37/1994 L.R. 41/2018 - Pratica idraulica n. 3976 - SIDIT 4381/2023. Regolarizzazione di Concessione idraulica per loccupazione di area demaniale riportata nelle mappe catastali e non riportata nel Reticolo Idrografico ex L.R. n. 79/2029 nella Fraz. Capezzano Pianore nel Comune di Camaiore (LU).</p> <p>.....</p>	452
<p>Direzione Difesa del Suolo e Protezione Civile - Settore Genio Civile Valdarno Centrale</p>	

DECRETO 29 agosto 2023, n. 18625 - certificato il 30 agosto 2023

T.U. 11/12/33 n. 1775, sulle acque pubbliche Concessione di derivazione di acque ubicata in Comune di Montale. Approvazione del Disciplinare di oncessione. - Pratica n. 35131/5. Pratica SIDIT n. 4474/2023.

..... 460

SEZIONE

I





REGIONE TOSCANA

DIREZIONE DIFESA DEL SUOLO E PROTEZIONE CIVILE

SETTORE GENIO CIVILE VALDARNO SUPERIORE

Responsabile di settore Gennarino COSTABILE

Incarico: DECR. DIRIG. CENTRO DIREZIONALE n. 8656 del 21-05-2021

Decreto non soggetto a controllo ai sensi della D.G.R. n. 553/2016

Numero adozione: 18286 - Data adozione: 24/08/2023

Oggetto: RD nr. 523/1904 - LR nr. 50/2021. Concessione porzione da area demaniale del corso d'acqua denominato Torrente Sieci (MV33108), in loc. Molino del Piano del Comune di Pontassieve per il mantenimento dello scarico rete acque depurate SD4_214 in Acciaio Ø 150 mm. Pratica SiDIT n. 4682/2022

Il presente atto è pubblicato integralmente sul BURT ai sensi degli articoli 4, 5 e 5 bis della l.r. 23/2007 e sulla banca dati degli atti amministrativi della Giunta regionale ai sensi dell'art.18 della l.r. 23/2007.

Data certificazione e pubblicazione in banca dati ai sensi L.R. 23/2007 e ss.mm.: 28/08/2023

Documento informatico firmato digitalmente ai sensi del testo unico D.P.R. 28 dicembre 2000, n. 445, del D.Lgs. 7 marzo 2005, n. 82 e norme collegate, il quale sostituisce il testo cartaceo e la firma autografa.

Numero interno di proposta: 2023AD020345

IL DIRIGENTE

VISTI gli artt. 93,95, 97 e 98 del R.D. 523/1904 “Testo unico delle disposizioni di legge intorno alle opere idrauliche delle diverse categorie” e s.m.i.;

VISTA la L. 37/94 “Norme per la tutela ambientale delle aree demaniali dei fiumi, torrenti, laghi e altre acque pubbliche”;

VISTA la L.R. 79/2012 “Nuova disciplina in materia di consorzi di bonifica. Modifiche alla l.r. 69/2008 e alla l.r. 91/1998. Abrogazione della l.r. 34/1994”;

VISTA la D.C.R.T. n. 103 del 6/12/2022: “Modifiche al reticolo idrografico e di gestione di cui alla legge regionale 27 dicembre 2012 n. 79, approvato con deliberazione del Consiglio regionale 28 luglio 2021, n.81.”;

VISTA la L.R. 80/2015 “Norme in materia di difesa del suolo, tutela delle risorse idriche e tutela della costa e degli abitati costieri”, ed in particolare l’art. 2 lett. i);

VISTA la L.R. 41/2018 “Disposizioni in materia di rischio di alluvioni e di tutela dei corsi d’acqua in attuazione del decreto legislativo 23 febbraio 2010, n. 49 (Attuazione della direttiva 2007/60/CE relativa alla valutazione e alla gestione dei rischi di alluvioni). Modifiche alla l.r. 80/2015 e alla l.r. 65/2014”;

VISTA la Legge regionale 24 dicembre 2021, n. 50 “Ulteriori disposizioni urgenti in materia di occupazioni del demanio idrico da parte dei gestori del servizio idrico integrato. Modifiche alla l.r. 77/2016”;

RICHIAMATI:

- il DPGR 60/R del 12/08/2016 “Regolamento in attuazione dell’articolo 5 della legge regionale 28 dicembre 2015 n. 80 “Norme in materia di difesa del suolo, tutela delle risorse idrica e tutela della costa e degli abitati costieri” recante disciplina del rilascio delle concessioni per l’utilizzo del demanio idrico e criteri per la determinazione dei canoni, come modificato dal DPGR 45/R dell’8/8/2017;
- il D.P.G.R. 42/R del 25/07/2018 “Regolamento per lo svolgimento delle attività di polizia idraulica, polizia delle acque, e servizio di piena, in attuazione dell’articolo 5 della legge regionale 28 dicembre 2015, n. 80 (Norme in materia di difesa del suolo, tutela delle risorse idrica e tutela della costa e degli abitati costieri).”
- l’Accordo sostitutivo di provvedimenti concessori relativi ad occupazioni del demanio idrico ad opera di impianti e reti di approvvigionamento idropotabile gestite dalla Società Publiacqua S.p.a., c.f. 05040110487, con sede legale in Comune di Firenze, Via Villamagna, n. 90/C, sottoscritto in data 29/12/2021;

VISTA la Delibera della Giunta Regionale n. 1555 del 27/12/2022 “ Aggiornamento dei canoni per l'uso del demanio idrico ai sensi della l.r. n. 80/2015 e del d.p.g.r. n. 60/R/2016 ”;

VISTA l’istanza di concessione del demanio idrico di cui alla pratica SiDIT n. 4682/2022, acquisita agli atti di questo Settore con prot. n. 413082 del 28-10-2022 presentata dalla Società Publiacqua S.p.a., c.f. 05040110487, con sede legale in Comune di Firenze, Via Villamagna, n. 90/C, con allegata una Dichiarazione asseverata in formato digitale a firma del tecnico incaricato iscritto all’Ordine degli Ingegneri di Arezzo;

DATO ATTO che il Responsabile del procedimento è l’incaricato di elevata qualificazione delle procedure tecnico autorizzative per la difesa del suolo nominato con Ordine di Servizio n. 19 del 14/11/2022;

PRESO ATTO che nella Dichiarazione inoltrata si assevera la compatibilità idraulica dell’occupazione del demanio idrico della seguente opera:

- 13308- Scarico rete acque depurate SD4_214 in Acciaio Ø 150 mm sul corso d’acqua denominato Torrente Sieci (MV33108), loc. Molino del Piano in Comune di Pontassieve, presso la particella 34 del Foglio 73 come descritto e rappresentato nella dichiarazione asseverata;

CONSIDERATO che le opere sopra descritte comportano l’utilizzo di porzione di area del demanio idrico del suddetto corso d’acqua;

DATO ATTO che le suddette opere rientrano in una delle fattispecie di cui all’Accordo sostitutivo di provvedimenti concessori sopra richiamato e pertanto ai sensi dell’art. 13 comma 1 lettera c) del Regolamento 60/R/2016 e s..m.i si può procedere ad assegnazione diretta dell’area demaniale senza procedura in concorrenza;

RICORDATO che ai sensi dell’art. 24 comma 6 del Regolamento 60/R, la concessione può essere rilasciata senza il disciplinare;

DATO ATTO che il presente decreto contiene gli elementi essenziali e le clausole che regolano il rapporto giuridico tra questa Amministrazione e il concessionario;

DATO ATTO che la documentazione che descrive le caratteristiche più significative delle opere con evidenziate le aree demaniali impegnate e la sussistenza dei presupposti di legge per l’occupazione di tali aree, è quella agli atti del

procedimento n. 6549/2022;

PRESO ATTO che il tecnico incaricato assevera che l'opera:

- non altera il buon regime delle acque;
- non interferisce con esigenze di regimazione idraulica, accessibilità e manutenzione del corso d'acqua ed è compatibile con la presenza di opere idrauliche;
- non interferisce con la stabilità del fondo e delle sponde del corso d'acqua;
- non aggrava il rischio in altre aree derivante dalla realizzazione dell'intervento;
- non aggrava il rischio per le persone;

DATO ATTO che, nella gestione delle opere dovranno essere osservate le prescrizioni generali, che vengono di seguito specificate:

PRESCRIZIONI GENERALI:

- l'autorizzazione di cui al presente atto riguarda esclusivamente le opere asseverate, per cui ogni variazione od ogni ulteriore opera o attività non indicata negli elaborati inoltrati, od altro comunque non previsto, dovrà essere sottoposto ad ulteriore esame di questo Settore per la nuova eventuale autorizzazione prima della loro esecuzione;
- con il presente Decreto s'intendono autorizzati, per tutta la durata della concessione, tutti gli interventi manutentivi ordinari che si rendessero necessari al corretto esercizio del bene concesso, nel rispetto comunque delle normative vigenti al momento;
- il concessionario dovrà comunicare preventivamente a questa Amministrazione la data d'inizio dei predetti lavori manutentivi e dovrà altresì presentare, a corredo di tale comunicazione, documentazione tecnica esplicativa;

STABILITO che ai sensi dell'art. 22 del DPGR 60/R del 12/08/2016, il Concessionario si obbliga:

- ad assumere la custodia dell'area demaniale in concessione, oltreché delle opere realizzate, mantenendole in buono stato, preservandole dal pericolo di distruzione o danneggiamento, salvaguardandole da intrusioni e manomissioni da parte di soggetti non autorizzati;
- a porre in essere tutte le misure necessarie a garantire la stabilità nel tempo dei manufatti, anche in dipendenza del mutevole regime del corso d'acqua, previo ottenimento dell'autorizzazione dell'Amministrazione Concedente, dichiarando fin d'ora di non aver nulla a pretendere per qualsiasi danno eventualmente occorso alle opere oggetto di concessione ed agli utilizzatori, per effetto delle piene e dei fenomeni di dinamica fluviale;
- a consentire l'accesso al personale di vigilanza incaricato dalla Concedente, che potrà in ogni momento effettuare verifiche per accertare lo stato di manutenzione dell'area e impartire l'ordine di effettuare gli interventi eventualmente necessari, ad insindacabile giudizio della Concedente, per garantire il buon regime delle acque;
- a sollevare fin d'ora la Concedente da ogni onere e responsabilità per qualsiasi danno derivante alle persone ed alla proprietà pubblica e privata a seguito di inadeguata manutenzione o di inadeguata custodia del bene demaniale in concessione, assumendosi gli oneri del risarcimento;
- a rispettare le leggi ed i regolamenti ed ordinamenti di polizia urbana e di pubblica sicurezza, nonché la normativa in materia di polizia delle acque contenuta nel R.D. 523/1904 e nel R.D. 1775/1933, tenendo fin d'ora indenne la Concedente da ogni conseguenza determinata dalla inosservanza di essi;
- a non mutare la destinazione del bene in concessione, né apportarvi aggiunte, innovazioni o altro senza la preventiva autorizzazione della Concedente, prendendo atto che tutte le opere addizionali e di miglioria autorizzate resteranno acquisite al demanio senza che il Concessionario possa avere diritto a rimborsi o indennizzi e che qualora il Concessionario esegua le predette opere senza autorizzazione sarà tenuto alla rimessa in pristino, a propria cura e spese, salvo che la Concedente non ritenga di mantenerle senza alcun onere a proprio carico; sarà tenuto inoltre al risarcimento degli eventuali danni;
- a non cedere né sub concedere, anche parzialmente, il bene oggetto di concessione;
- a tenere indenne la Concedente dalle spese necessarie per le opere di sistemazione delle aree pubbliche specificamente coinvolte dagli interventi di installazione e manutenzione e di ripristinare a regola d'arte le aree medesime nei tempi stabiliti;
- a consentire, in ogni momento l'accesso e/o il transito ai mezzi addetti al servizio di piena e di polizia idraulica;
- a ripristinare, a proprie spese i luoghi alla scadenza della concessione per decorrenza del termine di durata sotto indicato e in caso di revoca o rinuncia, fatta salva la facoltà della Concedente di acquisire le opere al demanio,

senza oneri per l'Amministrazione;

Il Concessionario inoltre:

- rimane il solo ed unico responsabile agli effetti del risarcimento di tutti i danni che fossero arrecati alla proprietà privata, a cose o persone per effetto di quanto autorizzato e comunque tenendo indenne la Regione Toscana da qualsiasi responsabilità, anche giudiziale, per eventuali danni, reclami o molestie che potessero derivare dai lavori in oggetto;
- è obbligato, ai sensi dell'art.38, comma 1, del Regolamento 60/R/2016, ad eseguire a proprie spese e non appena ricevute intimazione, tutte quelle varianti e modifiche, compresa anche l'eventuale demolizione delle opere stesse e la messa in pristino dello stato dei luoghi, che, a giudizio insindacabile dell'Autorità idraulica, si rendessero necessarie per garantire il buon regime idraulico o in seguito all'accertamento di effetti dannosi delle opere stesse o per le variate condizioni del corso d'acqua o per ogni altro pubblico interesse che potesse sopravvenire
- dovrà provvedere inoltre a ripristinare tempestivamente qualsiasi danno o guasto causato alle opere idrauliche ed al corso d'acqua in generale per effetto della presente autorizzazione, in conformità alle prescrizioni che saranno impartite dalla competente autorità idraulica;
- è tenuto alla osservanza delle disposizioni della l.r.80/2015, del Reg. 60/R/2016 sulle opere idrauliche, nonché delle ulteriori prescrizioni legislative e regolamentari vigenti in materia, quali quelle concernenti la tutela delle acque pubbliche, dell'agricoltura, della fauna ittica, dell'industria, dell'igiene e della pubblica incolumità;

DATO ATTO che l'inadempimento da parte del Concessionario degli obblighi previsti dal presente Decreto di concessione, costituisce causa di decadenza, che si verifica anche nei casi di.

- a) violazione delle disposizioni e prescrizioni contenute in disposizioni legislative, regolamentari;
- b) violazione del divieto di cessione della concessione e di sub-concessione anche parziale dell'immobile;
- c) opere difformi da quanto asseverato. Prima di dichiarare la decadenza con apposito decreto, la Concedente comunicherà un termine non inferiore a 30 giorni entro il quale il Concessionario potrà presentare le proprie deduzioni;

RICORDATO che:

- al Concessionario dichiarato decaduto non spetterà alcun rimborso per le opere realizzate e per le spese sostenute;
- fatte salve le eventuali sanzioni di cui all'art. 9 della L.R. 80/2015, il Concessionario decaduto è soggetto all'obbligo di rilascio dell'immobile e al ripristino dei luoghi;
- nel caso di mancato rilascio è eseguito lo sfratto in via amministrativa;
- per quanto non espressamente previsto dal presente Decreto di Concessione si applicano le vigenti disposizioni, di legge e di regolamento, statali e regionali, ed in particolare il codice civile, la normativa concernente il buon regime delle acque, nonché l'igiene e la sicurezza pubblica, l'edilizia e l'urbanistica vigenti nel territorio dove i beni sono ubicati;

DATO ATTO che il Concedente potrà disporre, mediante atto amministrativo, la revoca della presente concessione in qualunque momento, con effetto immediato, qualora intervengano ragioni di regimazione idraulica del corso d'acqua interessato o che l'opera stessa sia in seguito giudicata incompatibile per il buon regime idraulico del corso d'acqua interessato o ragioni di pubblica utilità o per qualsiasi ragione di pubblico interesse;

RILEVATO che l'inosservanza delle condizioni e prescrizioni cui è vincolato il presente provvedimento, fatte salve le sanzioni penali per l'inosservanza delle norme contenute nel Capo VII del R.D. 523/1904, comporta il pagamento di una sanzione, nel rispetto dei limiti minimo e massimo previsto dall'articolo 9 della l.r.80/2015;

RITENUTO, sulla base dell'esperienza istruttoria, di stabilire in anni 19 la durata della concessione e potrà essere rinnovata nei soli casi previsti dal Regolamento e con le modalità nel medesimo stabilite, esclusivamente a seguito di istanza da presentare almeno 30 giorni prima della scadenza del termine della concessione;

DATO ATTO che nel periodo di validità della concessione, il canone dovrà essere corrisposto anche se il Concessionario non possa o non voglia fare uso in tutto o in parte della concessione e che, in caso di rinuncia, il pagamento del canone è dovuto fino alla data di presentazione della relativa richiesta;

RICHIAMATO l'articolo 1 della L.R. 30/12/1971 n. 2, che istituisce l'imposta regionale sulle concessioni statali per l'occupazione e l'uso dei beni del demanio e del patrimonio indisponibile dello Stato, situati nell'ambito territoriale della Regione commisurandola al 50% del canone di concessione;

DATO ATTO che ai sensi dell'art. 28 comma 6 del Regolamento regionale 12 agosto 2016, n. 60/R per le concessioni di durata superiore ad un anno il canone sarà aggiornato annualmente sulla base del tasso di inflazione programmato;

RITENUTO di commisurare a una annualità del canone il deposito cauzionale di cui all'art. 31 del Regolamento, versato dal concessionario a garanzia del regolare pagamento del canone e/o a titolo di rimborso delle spese eventualmente sostenute da questa Amministrazione e da reintegrare fino alla suddetta misura nel caso di prelievi parziali di somme, nel corso della concessione;

DATO ATTO che il presente atto è sostanzialmente conforme allo schema approvato con Decreto del Direttore n. 463 del 12/02/2016;

DATO ATTO che l'imposta di bollo virtuale sul presente atto, che sarà assolta a cura dell'Amm.ne Regionale, è stata anticipata dal richiedente a mezzo bonifico sul conto corrente postale codice IBAN IT 89 O 07601 02800 001031575820 in data 23/02/2023.

DATO ATTO infine che il richiedente ha provveduto in data 23/02/2023 al versamento a favore della Regione Toscana dei seguenti importi:

- € 214,20 a titolo di deposito cauzionale definitivo infruttifero mediante versamento sul conto Banco Posta, codice IBAN IT41 X076 0102 8000 0103 1581 018;
- € 214,20 a titolo di primo canone concessorio, riferito al 2022 mediante versamento sul conto Banco Posta, codice IBAN IT41 X076 0102 8000 0103 1581 018;
- € 107,10 a titolo di imposta regionale sul canone di concessione sul conto Banco Posta codice IBAN IT70 J 0760102800 000011899580.

PRESO ATTO che con Delibera della Giunta Regionale Toscana n. 1555 del 27/12/2022 sono stati adeguati i canoni di concessione relativi all'occupazione del demanio idrico a partire dall'annualità 2023.

Tutto ciò premesso e considerato,

DECRETA

1. di prendere atto della dichiarazione asseverata così come descritto in narrativa e di conseguenza autorizzare il mantenimento delle opere ai sensi e per gli effetti dell'art. 2, comma 1, lettera i) e lettera n) della L.R. 80/2015 e del R.D. 523/1904;
2. di accordare alla Società Publiacqua S.p.a., c.f. 05040110487, con sede legale in Comune di Firenze, Via Villamagna, n. 90/C, la Concessione per l'occupazione di:
 - porzione di area demaniale del corso d'acqua denominato Torrente Sieci (MV33108), loc. Molino del Piano in Comune di Pontassieve, presso la particella 34 del Foglio 73 con l'opera n. 13308- Scarico rete acque depurate SD4_214 in Acciaio Ø 150 mm;
3. di stabilire che la concessione ha durata di anni 19 a decorrere dal 01/01/2022;
4. di stabilire che il canone di concessione è pari a € 224,00 secondo quanto riportato al p.to 6.4 dell'Allegato A della D.G.R. 1555/2022, al netto dello sconto del 20% previsto per i gestori di pubblici servizi, soggetto ad aggiornamento e modifica in ragione delle disposizioni emanate dalla Regione Toscana, da pagarsi entro il 31 Dicembre dell'anno di riferimento, sino alla scadenza della presente concessione anche se il concessionario non voglia o non possa fare uso in tutto o in parte della concessione;
5. di disporre che la gestione dell'area demaniale sia sottoposta alle prescrizioni generali individuate in premessa e nessuna variazione potrà essere introdotta senza la preventiva autorizzazione da parte di questo Settore;
6. di dare atto che il presente provvedimento è rilasciato ai soli fini di tutela delle opere idrauliche e del buon regime delle acque pubbliche, giusto l'art. 2 del R.D. 523/1904, e pertanto fa salvi e impregiudicati i diritti di terzi. Il destinatario è tenuto a munirsi di tutti gli ulteriori titoli abilitativi e atti di assenso previsti dalle leggi vigenti;
7. di trasmettere per via telematica il presente provvedimento all'indirizzo pec protocollo@cert.publiacqua.it.

Avverso il presente provvedimento è ammesso ricorso davanti all'autorità giudiziaria competente nei termini di legge.

IL DIRIGENTE



REGIONE TOSCANA

DIREZIONE DIFESA DEL SUOLO E PROTEZIONE CIVILE

SETTORE GENIO CIVILE VALDARNO SUPERIORE

Responsabile di settore Gennarino COSTABILE

Incarico: DECR. DIRIG. CENTRO DIREZIONALE n. 8656 del 21-05-2021

Decreto non soggetto a controllo ai sensi della D.G.R. n. 553/2016

Numero adozione: 18290 - Data adozione: 24/08/2023

Oggetto: T.U. 11/12/33 n. 1775, sulle acque pubbliche - Concessione di derivazione di acqua pubblica sotterranea da n. 1 pozzo ubicato in Comune di Arezzo, Località Agazzi- Capo di Monte. Approvazione del Disciplinare di concessione. Procedimento/Pratica SiDIT n. 2217/2023-1435/2023 (Codice locale n. CSA2023_00012).

Il presente atto è pubblicato integralmente sul BURT ai sensi degli articoli 4, 5 e 5 bis della l.r. 23/2007 e sulla banca dati degli atti amministrativi della Giunta regionale ai sensi dell'art.18 della l.r. 23/2007. E' escluso dalla pubblicazione l'allegato A nel rispetto dei limiti alla trasparenza posti dalla normativa statale.

Data certificazione e pubblicazione in banca dati ai sensi L.R. 23/2007 e ss.mm.: 28/08/2023

Documento informatico firmato digitalmente ai sensi del testo unico D.P.R. 28 dicembre 2000,n. 445, del D.Lgs. 7 marzo 2005, n. 82 e norme collegate, il quale sostituisce il testo cartaceo e la firma autografa.

Numero interno di proposta: 2023AD020391

IL DIRIGENTE

VISTO il R.D. 11 dicembre 1933 n. 1775 "Testo unico delle disposizioni sulle acque e impianti elettrici";

VISTA la L. 7 agosto 1990 n. 241 e ss. mm.ii.;

VISTO il D.Lgs 31 marzo 1998 n. 112 "Conferimento di funzioni e compiti amministrativi dello Stato alle regioni ed agli enti locali", in attuazione del capo I della legge 15 marzo 1997, n. 59;

VISTA la Deliberazione del Consiglio della Regione Toscana 25 gennaio 2005 n. 6 "Approvazione del piano di tutela delle acque";

VISTO il D.Lgs. 3 aprile 2006 n. 152 "Norme in materia ambientale";

VISTA la L.R. 3 marzo 2015 n. 22 "Riordino delle funzioni provinciali e attuazione della legge 7 aprile 2014 n. 56";

VISTA la L.R. 28 dicembre 2015 n. 80 "Norme in materia di difesa del suolo, tutela delle risorse idriche e tutela della costa e degli abitati costieri";

VISTI i regolamenti della Regione Toscana:

- 21 aprile 2015, n. 51/R "Regolamento di attuazione dell'articolo 11, comma 1, lettere e) ed f) della legge regionale 28 dicembre 2015 n. 80. Disciplina degli obblighi di misurazione delle portate e dei volumi dei prelievi e delle restituzioni di acqua pubblica e delle modalità di trasmissione dei risultati delle misurazioni";

- 16 agosto 2016, n. 61/R "Regolamento di attuazione dell'articolo 11, commi 1 e 2, della legge regionale 28 dicembre 2015 n. 80 (Norme in materia di difesa del suolo, tutela delle risorse idriche e tutela della costa e degli abitati costieri) recante disposizioni per l'utilizzo razionale della risorsa idrica e per la disciplina dei procedimenti di rilascio dei titoli concessori e autorizzatori per l'uso di acqua. Modifiche al D.P.G.R. 51/R/2015";

VISTA la delibera della Giunta regionale 21/01/2019 n. 58, pubblicata nel Burt il 30/01/2019, recante "Indirizzi di prima applicazione per la valutazione ambientale ex ante delle derivazioni idriche e l'individuazione del deflusso ecologico in relazione agli obiettivi di qualità ambientale definiti dai Piani di gestione delle Acque delle autorità di Distretto Idrografico ricadenti nel territorio della Regione Toscana";

VISTE le delibere della Giunta Regionale del 1 ottobre 2018 n. 1068 "Delibera di determinazione dei canoni sulle utilizzazioni delle acque per l'annualità 2018" e del 2 novembre 2022 n. 1219 "Aggiornamento dei canoni e degli indennizzi del demanio idrico al tasso di inflazione programmata per l'annualità 2022";

CONSIDERATO che con domanda in data 27/03/2023 al numero protocollo 0155128 il richiedente come meglio identificato nell'allegato al presente atto per farne parte integrante e sostanziale (allegato A), ha fatto richiesta di concessione di derivazione da acque sotterranee tramite un pozzo ubicato nel Comune di Arezzo, Località Agazzi- Capo di Monte, nel terreno individuato al N.C.T nel foglio n. 44/B, particelle n. 149, ad uso agricolo;

VISTI gli esiti dell'istruttoria svolta dall'Ufficio e le caratteristiche della derivazione che possono essere così sintetizzate:

- la quantità di acqua da derivare, sulla quale è calcolato il canone di concessione, è fissata in misura della portata media di 0,14 l/s, per un fabbisogno di 4.500 metri cubi annui, destinati ad uso agricolo;

CONSIDERATO CHE la società richiedente ha versato in data 21/08/2023 la somma di € 87,07 (*euro ottantasette virgola zerosette centesimi*) tramite bonifico su C/C bancario IBAN IT41 X 07601 02800 001031581018 intestato a Regione Toscana, a titolo di cauzione a garanzia del

pagamento del canone di concessione di derivazione d'acqua pubblica ai sensi dell'art. 60 della D.P.G.R. 61/R/2016 e della D.G.R.T. n. 1068/2018 e degli obblighi assunti con il disciplinare di concessione, somma che sarà restituita alla scadenza della concessione senza rinnovo;

DATO ATTO CHE il richiedente ha sottoscritto il Disciplinare conservato agli atti e allegato al presente decreto per farne parte integrante e sostanziale (allegato A), contenente gli obblighi e le condizioni cui è vincolata la concessione di acque pubbliche di cui all'oggetto;

DATO ATTO CHE il Disciplinare in questione è conforme allo schema tipo approvato con Delibera G.R.T. n. 194 del 16/03/2016;

RITENUTA l'istanza presentata meritevole di approvazione;

DATO ATTO che il responsabile del procedimento amministrativo, ai sensi della Legge 241/1990 e s.m.i., è il titolare di incarico di Elevata Qualificazione in "Procedure tecnico autorizzative in materia di acque - Valdarno Superiore";

DATO ATTO CHE l'imposta di bollo relativa al presente atto è stata regolarmente assolta;

Tutto ciò premesso e considerato

DECRETA

1. di rilasciare, entro i limiti di disponibilità dell'acqua e fatti salvi i diritti di terzi, al richiedente come meglio identificato nell'allegato al presente atto per farne parte integrante e sostanziale (allegato A), la concessione di derivazione da acque sotterranee tramite un pozzo ubicato al foglio n. 44/B, particella n. 149 in Comune di Arezzo, Località Agazzi- Capo di Monte, per uso agricolo, per una portata media di 0,14 l/s di acqua sulla base della quale sarà calcolato il canone di concessione;
2. di stabilire la durata della concessione in anni 15 con decorrenza dalla data del presente atto;
3. di approvare il Disciplinare conservato agli atti dell'ufficio scrivente e allegato al presente decreto per farne parte integrante e sostanziale (allegato A), contenente gli obblighi e le condizioni cui è vincolata la concessione di acque pubbliche di cui all'oggetto;
4. di dichiarare che gli obblighi derivanti dalla presente concessione sono regolati come stabilito nel Disciplinare di Concessione richiamato e approvato al precedente punto 3;
5. di dichiarare che ai sensi delle D.G.R. n. 1068/2018 e n. 1219/2022, il canone annuo è stabilito nella misura di € 87,07 (*euro ottantasette virgola zerosette centesimi*);
6. di dichiarare che la Regione Toscana resta sollevata da ogni onere e responsabilità in dipendenza dell'attingimento, inclusi gli eventuali danni verso terzi e qualsiasi altro danno si possa verificare, durante l'esercizio della derivazione, alle persone ed alla proprietà pubblica e privata, che saranno in ogni caso posti a carico del Concessionario;
7. di trasmettere il presente provvedimento al Concessionario e al Comune di Arezzo.

Avverso il presente provvedimento è ammesso ricorso nei confronti dell'autorità giudiziaria competente nei termini di legge.

IL DIRIGENTE

Allegati n. 1

A

Disciplinare di concessione

15f7acd41bf05bbe4bd1c76f7d7ccdbac2477954ca0da4700b3c04dda7cfaba



REGIONE TOSCANA

DIREZIONE DIFESA DEL SUOLO E PROTEZIONE CIVILE

SETTORE GENIO CIVILE VALDARNO SUPERIORE

Responsabile di settore Gennarino COSTABILE

Incarico: DECR. DIRIG. CENTRO DIREZIONALE n. 8656 del 21-05-2021

Decreto non soggetto a controllo ai sensi della D.G.R. n. 553/2016

Numero adozione: 18291 - Data adozione: 24/08/2023

Oggetto: R.D. 11/12/1933 n. 1775, sulle acque pubbliche - Rilascio di variante sostanziale alla concessione di derivazione di acqua pubblica sotterranea da n. 2 pozzi ubicati in Comune di Monte San Savino (AR), Località Ponte Esse, per uso potabile. Procedimento/Pratica SiDIT n. 3403/2023-130/2018 (Codice locale n. ACS2018_00003).

Il presente atto è pubblicato integralmente sul BURT ai sensi degli articoli 4, 5 e 5 bis della l.r. 23/2007 e sulla banca dati degli atti amministrativi della Giunta regionale ai sensi dell'art.18 della l.r. 23/2007.

Data certificazione e pubblicazione in banca dati ai sensi L.R. 23/2007 e ss.mm.: 28/08/2023

Documento informatico firmato digitalmente ai sensi del testo unico D.P.R. 28 dicembre 2000, n. 445, del D.Lgs. 7 marzo 2005, n. 82 e norme collegate, il quale sostituisce il testo cartaceo e la firma autografa.

Numero interno di proposta: 2023AD020400

IL DIRIGENTE

VISTO il R.D. 11 dicembre 1933 n. 1775 "Testo unico delle disposizioni sulle acque e impianti elettrici";

VISTA la L. 7 agosto 1990 n. 241 e ss. mm.ii.;

VISTO il D.Lgs 31 marzo 1998 n. 112 "Conferimento di funzioni e compiti amministrativi dello Stato alle regioni ed agli enti locali", in attuazione del capo I della legge 15 marzo 1997, n. 59;

VISTA la Deliberazione del Consiglio della Regione Toscana 25 gennaio 2005 n. 6 "Approvazione del piano di tutela delle acque";

VISTO il D.Lgs. 3 aprile 2006 n. 152 "Norme in materia ambientale";

VISTA la L.R. 3 marzo 2015 n. 22 "Riordino delle funzioni provinciali e attuazione della legge 7 aprile 2014 n. 56";

VISTA la L.R. 28 dicembre 2015 n. 80 "Norme in materia di difesa del suolo, tutela delle risorse idriche e tutela della costa e degli abitati costieri";

VISTI i regolamenti della Regione Toscana:

- 21 aprile 2015, n. 51/R "Regolamento di attuazione dell'articolo 11, comma 1, lettere e) ed f) della legge regionale 28 dicembre 2015 n. 80. Disciplina degli obblighi di misurazione delle portate e dei volumi dei prelievi e delle restituzioni di acqua pubblica e delle modalità di trasmissione dei risultati delle misurazioni";

- 16 agosto 2016, n. 61/R "Regolamento di attuazione dell'articolo 11, commi 1 e 2, della legge regionale 28 dicembre 2015 n. 80 (Norme in materia di difesa del suolo, tutela delle risorse idriche e tutela della costa e degli abitati costieri) recante disposizioni per l'utilizzo razionale della risorsa idrica e per la disciplina dei procedimenti di rilascio dei titoli concessori e autorizzatori per l'uso di acqua. Modifiche al D.P.G.R. 51/R/2015";

VISTA la delibera della Giunta regionale 21/01/2019 n. 58, pubblicata nel Burt il 30/01/2019, recante "Indirizzi di prima applicazione per la valutazione ambientale ex ante delle derivazioni idriche e l'individuazione del deflusso ecologico in relazione agli obiettivi di qualità ambientale definiti dai Piani di gestione delle Acque delle autorità di Distretto Idrografico ricadenti nel territorio della Regione Toscana";

VISTE le delibere della Giunta Regionale del 1 ottobre 2018 n. 1068 "Delibera di determinazione dei canoni sulle utilizzazioni delle acque per l'annualità 2018" e del 2 novembre 2022 n. 1219 "Aggiornamento dei canoni e degli indennizzi del demanio idrico al tasso di inflazione programmata per l'annualità 2022";

RICHIAMATO il Decreto n. 1964 del 14/02/2020 del Dirigente del Settore Genio Civile Valdarno Superiore, con cui è stata rilasciata alla Dolcetoscana s.r.l. (C.F./P.IVA 02267810519), la concessione di derivazione di acqua sotterranea pubblica da n. 2 pozzi ubicati nel Comune di Monte San Savino (AR), Località Ponte Esse, nel terreno individuato al N.C.T nel foglio n. 59, particelle n. 880 e n. 882 ad uso civile, per una portata media di 0,24 l/s in ragione di un quantitativo di prelievo di 7.500 mc/anno;

CONSIDERATO che con domanda in data 11/05/2023 al numero protocollo 22106 il titolare della concessione sopra richiamata, ha fatto richiesta di variante sostanziale alla concessione di derivazione di acqua pubblica nel Comune di Monte San Savino (AR), Località Ponte Esse, nel terreno individuato al N.C.T nel foglio n. 59, particelle n. 880 e n. 882 rilasciata con Decreto n. 1964 del 14/02/2020, consistente nel cambio di destinazione d'uso da civile a potabile e con incremento del quantitativo di prelievo da 7.500 a 16.250 mc/anno;

CONSIDERATO che le modifiche sopra descritte costituiscono ai sensi dell'art. 69 del regolamento 61/R/2016 variante sostanziale alla concessione, e che, pertanto, ai sensi del comma 6 dello stesso

articolo è stata disposta la pubblicazione dell'avviso di istruttoria nell'albo pretorio del comune interessato, per la durata di quarantacinque giorni, acquisendo anche i necessari pareri di rito, data la natura della variante;

VISTI gli esiti dell'istruttoria svolta dall'Ufficio e le caratteristiche della derivazione che possono essere così sintetizzate:

- la nuova quantità di acqua da derivare, sulla quale è calcolato il canone di concessione, è fissata in misura della portata media di 0,51 l/s, per un fabbisogno di 16.250 metri cubi annui, destinati ad uso potabile;

VISTA la nota dell'Azienda USL Toscana sud est acquisita agli atti con prot. n. 0238149 del 23/05/2023 che richiede la necessità di effettuare il campionamento della risorsa idrica al fine di definire il giudizio di potabilità delle acque destinate al consumo umano, ai sensi del D.M. 26/03/1991;

CONSIDERATO che la variazione della destinazione d'uso e l'aumento del prelievo della concessione comportano l'adeguamento del canone di concessione e del relativo deposito cauzionale;

CONSIDERATO CHE la società richiedente ha versato, con contabile di pagamento su cc IBAN n. IT41X0760102800001031581018 del 18/08/2023 la somma di € 10,04 (*euro dieci virgola zeroquattro centesimi*), a titolo di cauzione ai sensi dell'art. 60 della D.P.G.R. 16 agosto 2016, Regolamento n. 61/R e della Delibera n. 1068 del 01/10/2018, ad integrazione della cauzione già versata a favore della Regione Toscana, somma che sarà restituita alla scadenza della concessione senza rinnovo;

RITENUTA l'istanza presentata meritevole di approvazione;

DATO ATTO che il responsabile del procedimento amministrativo, ai sensi della Legge 241/1990 e s.m.i., è il titolare di incarico di Elevata Qualificazione in "Procedure tecnico autorizzative in materia di acque - Valdarno Superiore";

DATO ATTO CHE l'imposta di bollo relativa al presente atto è stata regolarmente assolta;

Tutto ciò premesso e considerato

DECRETA

1. di rilasciare, entro i limiti di disponibilità dell'acqua e fatti salvi i diritti di terzi, alla Dolcetoscana s.r.l. (C.F./P.IVA 02267810519), la variante alla concessione di derivazione di acqua sotterranea rilasciata con Decreto n. 1964 del 14/02/2020 consistente nel cambio di destinazione d'uso da civile a potabile e nell'aumento del quantitativo di prelievo da 7.500 a 16.250 mc/anno da n. 2 pozzi ubicati nel Comune di Monte San Savino (AR), Località Ponte Esse, nel terreno individuato al N.C.T nel foglio n. 59, particelle n. 880 e n. 882, per una portata media di 0,51 l/s di acqua sulla base della quale sarà calcolato il canone di concessione;
2. di confermare la durata della concessione in anni 15 con decorrenza dalla data di approvazione del Decreto n. 1964 del 14/02/2020, con scadenza fissata al 13/02/2035;
3. di apportare le seguenti modifiche al disciplinare allegato al Decreto n. 1964 del 14/02/2020:

Art. 2 - QUANTITA' ED USO DELL'ACQUA DA PRELEVARE, punti 4 e 5, da "Nell'anno civile non potrà essere prelevato un volume eccedente 7.500 metri cubi; la portata media di concessione su cui calcolare il canone è pari a 0,24 (*zero virgola ventiquattro*) litri al secondo" e "L'acqua così prelevata viene concessa esclusivamente ad uso civile" modificati in: "Nell'anno civile non potrà essere prelevato un volume eccedente 16.250 metri cubi; la portata media di concessione su cui calcolare il canone è pari a 0,51 (*zero virgola cinquantuno*) litri al secondo" e "L'acqua così prelevata viene concessa esclusivamente ad uso potabile";

Art. 7 - CANONE, punto 1, da “Ai sensi del DPGR 61/R/2016 e delle Delibere G.R. n. 1068 del 01/10/2018 e n. 1035 del 05/08/2019, il canone per l’annualità 2020 è stabilito in € 278,70 (*euro duecentosettantotto virgola settanta*), comprensivo dell’adeguamento al tasso di inflazione programmato, pari al 1,2%” modificato in: “Il canone annuale è determinato ai sensi della DGRT 1035/2019 (Determinazione dei canoni sulle utilizzazioni delle acque), dal regolamento 61/R 01/08/2016 così come modificato dalla DGRT 830 del 31 Luglio 2017, aggiornato al tasso di inflazione del 7,1% così come stabilito dalla Del.G.R. n. 1219 del 02/11/2022 (Aggiornamento dei canoni e degli indennizzi del demanio idrico al tasso di inflazione programmata per l’annualità 2022) per un importo pari a € 288,74 (*euro duecentottantotto virgola settantaquattro centesimi*)”;

Art. 8 - PAGAMENTI E DEPOSITO CAUZIONALE, punto 1, aggiunto il seguente ulteriore capoverso: “all’adeguamento del deposito cauzionale per la concessione di derivazione per ulteriori € 10,04 (*euro dieci virgola zeroquattro centesimi*)”;

4. di confermare i restanti contenuti del disciplinare;
5. di richiamare la società concessionaria al rispetto delle prescrizioni impartite nella nota dell’Azienda USL Toscana sud est acquisita agli atti con prot. n. 0238149 del 23/05/2023, in merito alla necessità di effettuare il campionamento della risorsa idrica al fine di definire il giudizio di potabilità delle acque destinate al consumo umano, ai sensi del D.M. 26/03/1991;
6. di trasmettere il presente provvedimento al Concessionario e al Comune di Monte San Savino.

Avverso il presente provvedimento è ammesso ricorso nei confronti dell’autorità giudiziaria competente nei termini di legge.

IL DIRIGENTE



REGIONE TOSCANA

DIREZIONE DIFESA DEL SUOLO E PROTEZIONE CIVILE

SETTORE GENIO CIVILE VALDARNO SUPERIORE

Responsabile di settore Gennarino COSTABILE

Incarico: DECR. DIRIG. CENTRO DIREZIONALE n. 8656 del 21-05-2021

Decreto non soggetto a controllo ai sensi della D.G.R. n. 553/2016

Numero adozione: 18294 - Data adozione: 24/08/2023

Oggetto: RD nr. 523/1904 - LR nr. 50/2021. Concessione porzione da area demaniale del corso d'acqua denominato AV8587, in loc. Caselli del Comune di Castelfranco Piandiscò per il mantenimento dello scarico rete acque miste SD5_135. Pratica SiDIT n. 4450/2022

Il presente atto è pubblicato integralmente sul BURT ai sensi degli articoli 4, 5 e 5 bis della l.r. 23/2007 e sulla banca dati degli atti amministrativi della Giunta regionale ai sensi dell'art.18 della l.r. 23/2007.

Data certificazione e pubblicazione in banca dati ai sensi L.R. 23/2007 e ss.mm.: 28/08/2023

Documento informatico firmato digitalmente ai sensi del testo unico D.P.R. 28 dicembre 2000, n. 445, del D.Lgs. 7 marzo 2005, n. 82 e norme collegate, il quale sostituisce il testo cartaceo e la firma autografa.

Numero interno di proposta: 2023AD020443

IL DIRIGENTE

VISTI gli artt. 93, 95, 97 e 98 del R.D. 523/1904 "Testo unico delle disposizioni di legge intorno alle opere idrauliche delle diverse categorie" e s.m.i.;

VISTA la L. 37/94 "Norme per la tutela ambientale delle aree demaniali dei fiumi, torrenti, laghi e altre acque pubbliche";

VISTA la L.R. 79/2012 "Nuova disciplina in materia di consorzi di bonifica. Modifiche alla l.r. 69/2008 e alla l.r. 91/1998. Abrogazione della l.r. 34/1994";

VISTA la D.C.R.T. n. 55 del 11/07/2023 "Modifiche al reticolo idrografico e di gestione di cui alla legge regionale 27 dicembre 2012, n.79 approvato con deliberazione del Consiglio regionale 6 dicembre 2022, n.103";

VISTA la L.R. 80/2015 "Norme in materia di difesa del suolo, tutela delle risorse idriche e tutela della costa e degli abitati costieri", ed in particolare l'art. 2 lett. i);

VISTA la L.R. 41/2018 "Disposizioni in materia di rischio di alluvioni e di tutela dei corsi d'acqua in attuazione del decreto legislativo 23 febbraio 2010, n. 49 (Attuazione della direttiva 2007/60/CE relativa alla valutazione e alla gestione dei rischi di alluvioni). Modifiche alla l.r. 80/2015 e alla l.r. 65/2014";

VISTA la Legge regionale 24 dicembre 2021, n. 50 "Ulteriori disposizioni urgenti in materia di occupazioni del demanio idrico da parte dei gestori del servizio idrico integrato. Modifiche alla l.r. 77/2016";

RICHIAMATI:

- il D.P.G.R. 60/R del 12/08/2016 "Regolamento in attuazione dell'articolo 5 della legge regionale 28 dicembre 2015 n. 80 "Norme in materia di difesa del suolo, tutela delle risorse idrica e tutela della costa e degli abitati costieri" recante disciplina del rilascio delle concessioni per l'utilizzo del demanio idrico e criteri per la determinazione dei canoni, come modificato dal D.P.G.R. 45/R del 08/08/2017;
- il D.P.G.R. 42/R del 25/07/2018 "Regolamento per lo svolgimento delle attività di polizia idraulica, polizia delle acque, e servizio di piena, in attuazione dell'articolo 5 della legge regionale 28 dicembre 2015, n. 80 (Norme in materia di difesa del suolo, tutela delle risorse idrica e tutela della costa e degli abitati costieri)."
- l'Accordo sostitutivo di provvedimenti concessori relativi ad occupazioni del demanio idrico ad opera di impianti e reti di approvvigionamento idropotabile gestite dalla Società Publiacqua S.p.a., c.f. 05040110487, con sede legale in Comune di Firenze, Via Villamagna, n. 90/C, sottoscritto in data 29/12/2021;

VISTA la Delibera della Giunta Regionale n. 1555 del 27/12/2022 "Aggiornamento dei canoni per l'uso del demanio idrico ai sensi della l.r. n. 80/2015 e del d.p.g.r. n. 60/R/2016";

VISTA l'istanza di concessione del demanio idrico di cui alla pratica SiDIT n. 4450/2022, acquisita agli atti di questo Settore con prot. n. 413082 del 28/10/2022 presentata dalla Società Publiacqua S.p.a., c.f. 05040110487, con sede legale in Comune di Firenze, Via Villamagna, n. 90/C, con allegata una Dichiarazione asseverata in formato digitale a firma del tecnico incaricato iscritto all'Ordine degli Ingegneri della provincia di Arezzo;

DATO ATTO che il Responsabile del procedimento è l'incaricato di elevata qualificazione delle procedure tecnico autorizzative per la difesa del suolo nominato con Ordine di Servizio n. 19 del 14/11/2022;

PRESO ATTO che nella Dichiarazione inoltrata si assevera la compatibilità idraulica dell'occupazione del demanio idrico della seguente opera:

- 13133 - Scarico rete acque miste SD5_135 sul corso d'acqua denominato AV8587, loc. Caselli in Comune di Castelfranco Piandiscò, presso la Particella 98 del Foglio 10 come descritto e rappresentato nella dichiarazione asseverata;

CONSIDERATO che le opere sopra descritte comportano l'utilizzo di porzione di area del demanio idrico del suddetto corso d'acqua;

DATO ATTO che le suddette opere rientrano in una delle fattispecie di cui all'Accordo sostitutivo di provvedimenti concessori sopra richiamato e pertanto ai sensi dell'art. 13 comma 1 lettera c) del Regolamento 60/R/2016 e s.m.i si può procedere ad assegnazione diretta dell'area demaniale senza procedura in concorrenza;

RICORDATO che ai sensi dell'art. 24 comma 6 del Regolamento 60/R/2016, la concessione può essere rilasciata senza il disciplinare;

DATO ATTO che il presente decreto contiene gli elementi essenziali e le clausole che regolano il rapporto giuridico tra questa Amministrazione e il concessionario;

DATO ATTO che la documentazione che descrive le caratteristiche più significative delle opere con evidenziate le aree demaniali impegnate e la sussistenza dei presupposti di legge per l'occupazione di tali aree, è quella agli atti del

procedimento n. 6279/2022;

PRESO ATTO che il tecnico incaricato assevera che l'opera:

- non altera il buon regime delle acque;
- non interferisce con esigenze di regimazione idraulica, accessibilità e manutenzione del corso d'acqua ed è compatibile con la presenza di opere idrauliche;
- non interferisce con la stabilità del fondo e delle sponde del corso d'acqua;
- non aggrava il rischio in altre aree derivante dalla realizzazione dell'intervento;
- non aggrava il rischio per le persone;

DATO ATTO che, nella gestione delle opere dovranno essere osservate le prescrizioni generali, che vengono di seguito specificate:

PRESCRIZIONI GENERALI:

- l'autorizzazione di cui al presente atto riguarda esclusivamente le opere asseverate, per cui ogni variazione od ogni ulteriore opera o attività non indicata negli elaborati inoltrati, od altro comunque non previsto, dovrà essere sottoposto ad ulteriore esame di questo Settore per la nuova eventuale autorizzazione prima della loro esecuzione;
- con il presente Decreto s'intendono autorizzati, per tutta la durata della concessione, tutti gli interventi manutentivi ordinari che si rendessero necessari al corretto esercizio del bene concesso, nel rispetto comunque delle normative vigenti al momento;
- il concessionario dovrà comunicare preventivamente a questa Amministrazione la data d'inizio dei predetti lavori manutentivi e dovrà altresì presentare, a corredo di tale comunicazione, documentazione tecnica esplicativa;

STABILITO che ai sensi dell'art. 22 del D.P.G.R. 60/R del 12/08/2016, il Concessionario si obbliga:

- ad assumere la custodia dell'area demaniale in concessione, oltreché delle opere realizzate, mantenendole in buono stato, preservandole dal pericolo di distruzione o danneggiamento, salvaguardandole da intrusioni e manomissioni da parte di soggetti non autorizzati;
- a porre in essere tutte le misure necessarie a garantire la stabilità nel tempo dei manufatti, anche in dipendenza del mutevole regime del corso d'acqua, previo ottenimento dell'autorizzazione dell'Amministrazione Concedente, dichiarando fin d'ora di non aver nulla a pretendere per qualsiasi danno eventualmente occorso alle opere oggetto di concessione ed agli utilizzatori, per effetto delle piene e dei fenomeni di dinamica fluviale;
- a consentire l'accesso al personale di vigilanza incaricato dalla Concedente, che potrà in ogni momento effettuare verifiche per accertare lo stato di manutenzione dell'area e impartire l'ordine di effettuare gli interventi eventualmente necessari, ad insindacabile giudizio della Concedente, per garantire il buon regime delle acque;
- a sollevare fin d'ora la Concedente da ogni onere e responsabilità per qualsiasi danno derivante alle persone ed alla proprietà pubblica e privata a seguito di inadeguata manutenzione o di inadeguata custodia del bene demaniale in concessione, assumendosi gli oneri del risarcimento;
- a rispettare le leggi ed i regolamenti ed ordinamenti di polizia urbana e di pubblica sicurezza, nonché la normativa in materia di polizia delle acque contenuta nel R.D. 523/1904 e nel R.D. 1775/1933, tenendo fin d'ora indenne la Concedente da ogni conseguenza determinata dalla inosservanza di essi;
- a non mutare la destinazione del bene in concessione, né apportarvi aggiunte, innovazioni o altro senza la preventiva autorizzazione della Concedente, prendendo atto che tutte le opere addizionali e di miglioria autorizzate resteranno acquisite al demanio senza che il Concessionario possa avere diritto a rimborsi o indennizzi e che qualora il Concessionario esegua le predette opere senza autorizzazione sarà tenuto alla rimessa in pristino, a propria cura e spese, salvo che la Concedente non ritenga di mantenerle senza alcun onere a proprio carico; sarà tenuto inoltre al risarcimento degli eventuali danni;
- a non cedere né sub concedere, anche parzialmente, il bene oggetto di concessione;
- a tenere indenne la Concedente dalle spese necessarie per le opere di sistemazione delle aree pubbliche specificamente coinvolte dagli interventi di installazione e manutenzione e di ripristinare a regola d'arte le aree medesime nei tempi stabiliti;
- a consentire, in ogni momento l'accesso e/o il transito ai mezzi addetti al servizio di piena e di polizia idraulica;
- a ripristinare, a proprie spese i luoghi alla scadenza della concessione per decorrenza del termine di durata sotto indicato e in caso di revoca o rinuncia, fatta salva la facoltà della Concedente di acquisire le opere al demanio,

senza oneri per l'Amministrazione;

Il Concessionario inoltre:

- rimane il solo ed unico responsabile agli effetti del risarcimento di tutti i danni che fossero arrecati alla proprietà privata, a cose o persone per effetto di quanto autorizzato e comunque tenendo indenne la Regione Toscana da qualsiasi responsabilità, anche giudiziale, per eventuali danni, reclami o molestie che potessero derivare dai lavori in oggetto;
- è obbligato, ai sensi dell'art. 38, comma 1, del Regolamento 60/R/2016, ad eseguire a proprie spese e non appena ricevute intimazione, tutte quelle varianti e modifiche, compresa anche l'eventuale demolizione delle opere stesse e la messa in pristino dello stato dei luoghi, che, a giudizio insindacabile dell'Autorità idraulica, si rendessero necessarie per garantire il buon regime idraulico o in seguito all'accertamento di effetti dannosi delle opere stesse o per le variate condizioni del corso d'acqua o per ogni altro pubblico interesse che potesse sopravvenire;
- dovrà provvedere inoltre a ripristinare tempestivamente qualsiasi danno o guasto causato alle opere idrauliche ed al corso d'acqua in generale per effetto della presente autorizzazione, in conformità alle prescrizioni che saranno impartite dalla competente autorità idraulica;
- è tenuto alla osservanza delle disposizioni della l.r.80/2015, del Reg. 60/R/2016 sulle opere idrauliche, nonché delle ulteriori prescrizioni legislative e regolamentari vigenti in materia, quali quelle concernenti la tutela delle acque pubbliche, dell'agricoltura, della fauna ittica, dell'industria, dell'igiene e della pubblica incolumità;

DATO ATTO che l'inadempimento da parte del Concessionario degli obblighi previsti dal presente Decreto di concessione, costituisce causa di decadenza, che si verifica anche nei casi di:

- a) violazione delle disposizioni e prescrizioni contenute in disposizioni legislative, regolamentari;
- b) violazione del divieto di cessione della concessione e di sub-concessione anche parziale dell'immobile;
- c) opere difformi da quanto asseverato. Prima di dichiarare la decadenza con apposito decreto, la Concedente comunicherà un termine non inferiore a 30 giorni entro il quale il Concessionario potrà presentare le proprie deduzioni;

RICORDATO che:

- al Concessionario dichiarato decaduto non spetterà alcun rimborso per le opere realizzate e per le spese sostenute;
- fatte salve le eventuali sanzioni di cui all'art. 9 della L.R. 80/2015, il Concessionario decaduto è soggetto all'obbligo di rilascio dell'immobile e al ripristino dei luoghi;
- nel caso di mancato rilascio è eseguito lo sfratto in via amministrativa;
- per quanto non espressamente previsto dal presente Decreto di Concessione si applicano le vigenti disposizioni, di legge e di regolamento, statali e regionali, ed in particolare il codice civile, la normativa concernente il buon regime delle acque, nonché l'igiene e la sicurezza pubblica, l'edilizia e l'urbanistica vigenti nel territorio dove i beni sono ubicati;

DATO ATTO che il Concedente potrà disporre, mediante atto amministrativo, la revoca della presente concessione in qualunque momento, con effetto immediato, qualora intervengano ragioni di regimazione idraulica del corso d'acqua interessato o che l'opera stessa sia in seguito giudicata incompatibile per il buon regime idraulico del corso d'acqua interessato o ragioni di pubblica utilità o per qualsiasi ragione di pubblico interesse;

RILEVATO che l'inosservanza delle condizioni e prescrizioni cui è vincolato il presente provvedimento, fatte salve le sanzioni penali per l'inosservanza delle norme contenute nel Capo VII del R.D. 523/1904, comporta il pagamento di una sanzione, nel rispetto dei limiti minimo e massimo previsto dall'articolo 9 della l.r. 80/2015;

RITENUTO, sulla base dell'esperita istruttoria, di stabilire in anni 19 la durata della concessione e potrà essere rinnovata nei soli casi previsti dal Regolamento e con le modalità nel medesimo stabilite, esclusivamente a seguito di istanza da presentare almeno 30 giorni prima della scadenza del termine della concessione;

DATO ATTO che nel periodo di validità della concessione, il canone dovrà essere corrisposto anche se il Concessionario non possa o non voglia fare uso in tutto o in parte della concessione e che, in caso di rinuncia, il pagamento del canone è dovuto fino alla data di presentazione della relativa richiesta;

RICHIAMATO l'articolo 1 della L.R. 30/12/1971 n. 2, che istituisce l'imposta regionale sulle concessioni statali per l'occupazione e l'uso dei beni del demanio e del patrimonio indisponibile dello Stato, situati nell'ambito territoriale della Regione commisurandola al 50% del canone di concessione;

DATO ATTO che ai sensi dell'art. 28 comma 6 del Regolamento regionale 12 agosto 2016, n. 60/R per le concessioni di durata superiore ad un anno il canone sarà aggiornato annualmente sulla base del tasso di inflazione programmato;

RITENUTO di commisurare a una annualità del canone il deposito cauzionale di cui all'art. 31 del Regolamento, versato dal concessionario a garanzia del regolare pagamento del canone €/o a titolo di rimborso delle spese eventualmente sostenute da questa Amministrazione e da reintegrare fino alla suddetta misura nel caso di prelievi parziali di somme, nel corso della concessione;

DATO ATTO che il presente atto è sostanzialmente conforme allo schema approvato con Decreto del Direttore n. 463 del 12/02/2016;

DATO ATTO che l'imposta di bollo virtuale sul presente atto, che sarà assolta a cura dell'Amm.ne Regionale, è stata anticipata dal richiedente a mezzo bonifico sul conto corrente postale codice IBAN IT 89 O 07601 02800 001031575820 in data 23/02/2023;

DATO ATTO infine che il richiedente ha provveduto in data 23/02/2023 al versamento a favore della Regione Toscana dei seguenti importi:

- € 214,20 a titolo di deposito cauzionale definitivo infruttifero mediante versamento sul conto Banco Posta, codice IBAN IT41 X076 0102 8000 0103 1581 018;
- € 214,20 a titolo di primo canone concessorio riferito al 2022, al netto dello sconto del 20% previsto per i gestori di pubblici servizi, mediante versamento sul conto Banco Posta, codice IBAN IT41 X076 0102 8000 0103 1581 018;
- € 107,10 a titolo di imposta regionale sul canone di concessione sul conto Banco Posta codice IBAN IT70 J 0760102800 000011899580;

PRESO ATTO che con Delibera della Giunta Regionale Toscana n. 1555 del 27/12/2022 sono stati adeguati i canoni di concessione relativi all'occupazione del demanio idrico a partire dall'annualità 2023.

Tutto ciò premesso e considerato,

DECRETA

1. di prendere atto della dichiarazione asseverata così come descritto in narrativa e di conseguenza autorizzare il mantenimento delle opere ai sensi e per gli effetti dell'art. 2, comma 1, lettera i) e lettera n) della L.R. 80/2015 e del R.D. 523/1904;
2. di accordare alla Società Publiacqua S.p.a., c.f. 05040110487, con sede legale in Comune di Firenze, Via Villamagna n. 90/C, la Concessione per l'occupazione di:
 - porzione di area demaniale del corso d'acqua denominato AV8587, loc. Caselli in Comune di Castelfranco Piandiscò, presso la Particella 98 del Foglio 10 con l'opera n. 13133 - Scarico rete acque miste SD5_135;
3. di stabilire che la concessione ha durata di anni 19 a decorrere dal 01/01/2022;
4. di stabilire che il canone di concessione è pari a € 224,00, secondo quanto riportato al p.to 6.4 dell'Allegato A della D.G.R. 1555/2022, al netto dello sconto del 20% previsto per i gestori di pubblici servizi, soggetto ad aggiornamento e modifica in ragione delle disposizioni emanate dalla Regione Toscana, da pagarsi entro il 31 Dicembre dell'anno di riferimento, sino alla scadenza della presente concessione anche se il concessionario non voglia o non possa fare uso in tutto o in parte della concessione;
5. di disporre che la gestione dell'area demaniale sia sottoposta alle prescrizioni generali individuate in premessa e nessuna variazione potrà essere introdotta senza la preventiva autorizzazione da parte di questo Settore;
6. di dare atto che:
 - il presente provvedimento è rilasciato ai soli fini di tutela delle opere idrauliche e del buon regime delle acque pubbliche, giusto l'art. 2 del R.D. 523/1904, e pertanto fa salvi e impregiudicati i diritti di terzi. Il destinatario è tenuto a munirsi di tutti gli ulteriori titoli abilitativi e atti di assenso previsti dalle leggi vigenti;
7. di trasmettere per via telematica il presente provvedimento all'indirizzo pec protocollo@cert.publiacqua.it.

Avverso il presente provvedimento è ammesso ricorso davanti all'autorità giudiziaria competente nei termini di legge.

IL DIRIGENTE



REGIONE TOSCANA

DIREZIONE DIFESA DEL SUOLO E PROTEZIONE CIVILE

SETTORE GENIO CIVILE VALDARNO SUPERIORE

Responsabile di settore Gennarino COSTABILE

Incarico: DECR. DIRIG. CENTRO DIREZIONALE n. 8656 del 21-05-2021

Decreto non soggetto a controllo ai sensi della D.G.R. n. 553/2016

Numero adozione: 18295 - Data adozione: 24/08/2023

Oggetto: RD nr. 523/1904 - LR nr. 50/2021. Concessione porzione da area demaniale del corso d'acqua denominato Torrente Ascione, in loc. Cicogna del Comune di Terranuova Bracciolini per il mantenimento dello scarico rete acque miste SD5_002. Pratica SiDIT n. 4440/2022

Il presente atto è pubblicato integralmente sul BURT ai sensi degli articoli 4, 5 e 5 bis della l.r. 23/2007 e sulla banca dati degli atti amministrativi della Giunta regionale ai sensi dell'art.18 della l.r. 23/2007.

Data certificazione e pubblicazione in banca dati ai sensi L.R. 23/2007 e ss.mm.: 28/08/2023

Documento informatico firmato digitalmente ai sensi del testo unico D.P.R. 28 dicembre 2000, n. 445, del D.Lgs. 7 marzo 2005, n. 82 e norme collegate, il quale sostituisce il testo cartaceo e la firma autografa.

Numero interno di proposta: 2023AD020446

IL DIRIGENTE

VISTI gli artt. 93, 95, 97 e 98 del R.D. 523/1904 "Testo unico delle disposizioni di legge intorno alle opere idrauliche delle diverse categorie" e s.m.i.;

VISTA la L. 37/94 "Norme per la tutela ambientale delle aree demaniali dei fiumi, torrenti, laghi e altre acque pubbliche";

VISTA la L.R. 79/2012 "Nuova disciplina in materia di consorzi di bonifica. Modifiche alla l.r. 69/2008 e alla l.r. 91/1998. Abrogazione della l.r. 34/1994";

VISTA la D.C.R.T. n. 55 dell'11/07/2023: "Modifiche al reticolo idrografico e di gestione di cui alla legge regionale 27 dicembre 2012, n.79 approvato con deliberazione del Consiglio regionale 6 dicembre 2022, n.103";

VISTA la L.R. 80/2015 "Norme in materia di difesa del suolo, tutela delle risorse idriche e tutela della costa e degli abitati costieri", ed in particolare l'art. 2 lett. i);

VISTA la L.R. 41/2018 "Disposizioni in materia di rischio di alluvioni e di tutela dei corsi d'acqua in attuazione del decreto legislativo 23 febbraio 2010, n. 49 (Attuazione della direttiva 2007/60/CE relativa alla valutazione e alla gestione dei rischi di alluvioni). Modifiche alla l.r. 80/2015 e alla l.r. 65/2014";

VISTA la Legge regionale 24 dicembre 2021, n. 50 "Ulteriori disposizioni urgenti in materia di occupazioni del demanio idrico da parte dei gestori del servizio idrico integrato. Modifiche alla l.r. 77/2016";

RICHIAMATI:

- il D.P.G.R. 60/R del 12/08/2016 "Regolamento in attuazione dell'articolo 5 della legge regionale 28 dicembre 2015 n. 80 "Norme in materia di difesa del suolo, tutela delle risorse idrica e tutela della costa e degli abitati costieri" recante disciplina del rilascio delle concessioni per l'utilizzo del demanio idrico e criteri per la determinazione dei canoni, come modificato dal DPGR 45/R del 08/08/2017;
- il D.P.G.R. 42/R del 25/07/2018 "Regolamento per lo svolgimento delle attività di polizia idraulica, polizia delle acque, e servizio di piena, in attuazione dell'articolo 5 della legge regionale 28 dicembre 2015, n. 80 (Norme in materia di difesa del suolo, tutela delle risorse idrica e tutela della costa e degli abitati costieri)."
- l'Accordo sostitutivo di provvedimenti concessori relativi ad occupazioni del demanio idrico ad opera di impianti e reti di approvvigionamento idropotabile gestite dalla Società Publiacqua S.p.a., c.f. 05040110487, con sede legale in Comune di Firenze, Via Villamagna, n. 90/C, sottoscritto in data 29/12/2021;

VISTA la Delibera della Giunta Regionale n. 1555 del 27/12/2022 "Aggiornamento dei canoni per l'uso del demanio idrico ai sensi della l.r. n. 80/2015 e del D.P.G.R. n. 60/R/2016";

VISTA l'istanza di concessione del demanio idrico di cui alla pratica SiDIT n. 4440/2022, acquisita agli atti di questo Settore con prot. n. 413082 del 28/10/2022 presentata dalla Società Publiacqua S.p.a., c.f. 05040110487, con sede legale in Comune di Firenze, Via Villamagna, n. 90/C, con allegata una Dichiarazione asseverata in formato digitale a firma del tecnico incaricato iscritto all'Ordine degli Ingegneri della Provincia di Arezzo;

DATO ATTO che il Responsabile del procedimento è l'incaricato di elevata qualificazione delle procedure tecnico autorizzative per la difesa del suolo nominato con Ordine di Servizio n. 19 del 14/11/2022;

PRESO ATTO che nella Dichiarazione inoltrata si assevera la compatibilità idraulica dell'occupazione del demanio idrico della seguente opera:

- 13128 - Scarico rete acque miste SD5_002 sul corso d'acqua denominato Torrente Ascione, loc. Cicogna in Comune di Terranuova Bracciolini, presso la Particella 71 del Foglio 51 come descritto e rappresentato nella dichiarazione asseverata;

CONSIDERATO che le opere sopra descritte comportano l'utilizzo di porzione di area del demanio idrico del suddetto corso d'acqua;

DATO ATTO che le suddette opere rientrano in una delle fattispecie di cui all'Accordo sostitutivo di provvedimenti concessori sopra richiamato e pertanto ai sensi dell'art. 13 comma 1 lettera c) del Regolamento 60/R/2016 e s.m.i si può procedere ad assegnazione diretta dell'area demaniale senza procedura in concorrenza;

RICORDATO che ai sensi dell'art. 24 comma 6 del Regolamento 60/R/2016, la concessione può essere rilasciata senza il disciplinare;

DATO ATTO che il presente decreto contiene gli elementi essenziali e le clausole che regolano il rapporto giuridico tra questa Amministrazione e il concessionario;

DATO ATTO che la documentazione che descrive le caratteristiche più significative delle opere con evidenziate le aree demaniali impegnate e la sussistenza dei presupposti di legge per l'occupazione di tali aree, è quella agli atti del

procedimento n. 6269/2022;

PRESO ATTO che il tecnico incaricato assevera che l'opera:

- non altera il buon regime delle acque;
- non interferisce con esigenze di regimazione idraulica, accessibilità e manutenzione del corso d'acqua ed è compatibile con la presenza di opere idrauliche;
- non interferisce con la stabilità del fondo e delle sponde del corso d'acqua;
- non aggrava il rischio in altre aree derivante dalla realizzazione dell'intervento;
- non aggrava il rischio per le persone;

DATO ATTO che, nella gestione delle opere dovranno essere osservate le prescrizioni generali, che vengono di seguito specificate:

PRESCRIZIONI GENERALI:

- l'autorizzazione di cui al presente atto riguarda esclusivamente le opere asseverate, per cui ogni variazione od ogni ulteriore opera o attività non indicata negli elaborati inoltrati, od altro comunque non previsto, dovrà essere sottoposto ad ulteriore esame di questo Settore per la nuova eventuale autorizzazione prima della loro esecuzione;
- con il presente Decreto s'intendono autorizzati, per tutta la durata della concessione, tutti gli interventi manutentivi ordinari che si rendessero necessari al corretto esercizio del bene concesso, nel rispetto comunque delle normative vigenti al momento;
- il concessionario dovrà comunicare preventivamente a questa Amministrazione la data d'inizio dei predetti lavori manutentivi e dovrà altresì presentare, a corredo di tale comunicazione, documentazione tecnica esplicativa;

STABILITO che ai sensi dell'art. 22 del D.P.G.R. 60/R del 12/08/2016, il Concessionario si obbliga:

- ad assumere la custodia dell'area demaniale in concessione, oltreché delle opere realizzate, mantenendole in buono stato, preservandole dal pericolo di distruzione o danneggiamento, salvaguardandole da intrusioni e manomissioni da parte di soggetti non autorizzati;
- a porre in essere tutte le misure necessarie a garantire la stabilità nel tempo dei manufatti, anche in dipendenza del mutevole regime del corso d'acqua, previo ottenimento dell'autorizzazione dell'Amministrazione Concedente, dichiarando fin d'ora di non aver nulla a pretendere per qualsiasi danno eventualmente occorso alle opere oggetto di concessione ed agli utilizzatori, per effetto delle piene e dei fenomeni di dinamica fluviale;
- a consentire l'accesso al personale di vigilanza incaricato dalla Concedente, che potrà in ogni momento effettuare verifiche per accertare lo stato di manutenzione dell'area e impartire l'ordine di effettuare gli interventi eventualmente necessari, ad insindacabile giudizio della Concedente, per garantire il buon regime delle acque;
- a sollevare fin d'ora la Concedente da ogni onere e responsabilità per qualsiasi danno derivante alle persone ed alla proprietà pubblica e privata a seguito di inadeguata manutenzione o di inadeguata custodia del bene demaniale in concessione, assumendosi gli oneri del risarcimento;
- a rispettare le leggi ed i regolamenti ed ordinamenti di polizia urbana e di pubblica sicurezza, nonché la normativa in materia di polizia delle acque contenuta nel R.D. 523/1904 e nel R.D. 1775/1933, tenendo fin d'ora indenne la Concedente da ogni conseguenza determinata dalla inosservanza di essi;
- a non mutare la destinazione del bene in concessione, né apportarvi aggiunte, innovazioni o altro senza la preventiva autorizzazione della Concedente, prendendo atto che tutte le opere addizionali e di miglioria autorizzate resteranno acquisite al demanio senza che il Concessionario possa avere diritto a rimborsi o indennizzi e che qualora il Concessionario esegua le predette opere senza autorizzazione sarà tenuto alla rimessa in pristino, a propria cura e spese, salvo che la Concedente non ritenga di mantenerle senza alcun onere a proprio carico; sarà tenuto inoltre al risarcimento degli eventuali danni;
- a non cedere né sub concedere, anche parzialmente, il bene oggetto di concessione;
- a tenere indenne la Concedente dalle spese necessarie per le opere di sistemazione delle aree pubbliche specificamente coinvolte dagli interventi di installazione e manutenzione e di ripristinare a regola d'arte le aree medesime nei tempi stabiliti;
- a consentire, in ogni momento l'accesso e/o il transito ai mezzi addetti al servizio di piena e di polizia idraulica;
- a ripristinare, a proprie spese i luoghi alla scadenza della concessione per decorrenza del termine di durata sotto indicato e in caso di revoca o rinuncia, fatta salva la facoltà della Concedente di acquisire le opere al demanio,

senza oneri per l'Amministrazione;

Il Concessionario inoltre:

- rimane il solo ed unico responsabile agli effetti del risarcimento di tutti i danni che fossero arrecati alla proprietà privata, a cose o persone per effetto di quanto autorizzato e comunque tenendo indenne la Regione Toscana da qualsiasi responsabilità, anche giudiziale, per eventuali danni, reclami o molestie che potessero derivare dai lavori in oggetto;
- è obbligato, ai sensi dell'art. 38, comma 1, del Regolamento 60/R/2016, ad eseguire a proprie spese e non appena ricevute intimazione, tutte quelle varianti e modifiche, compresa anche l'eventuale demolizione delle opere stesse e la messa in pristino dello stato dei luoghi, che, a giudizio insindacabile dell'Autorità idraulica, si rendessero necessarie per garantire il buon regime idraulico o in seguito all'accertamento di effetti dannosi delle opere stesse o per le variate condizioni del corso d'acqua o per ogni altro pubblico interesse che potesse sopravvenire;
- dovrà provvedere inoltre a ripristinare tempestivamente qualsiasi danno o guasto causato alle opere idrauliche ed al corso d'acqua in generale per effetto della presente autorizzazione, in conformità alle prescrizioni che saranno impartite dalla competente autorità idraulica;
- è tenuto alla osservanza delle disposizioni della l.r. 80/2015, del Reg. 60/R/2016 sulle opere idrauliche, nonché delle ulteriori prescrizioni legislative e regolamentari vigenti in materia, quali quelle concernenti la tutela delle acque pubbliche, dell'agricoltura, della fauna ittica, dell'industria, dell'igiene e della pubblica incolumità;

DATO ATTO che l'inadempimento da parte del Concessionario degli obblighi previsti dal presente Decreto di concessione, costituisce causa di decadenza, che si verifica anche nei casi di:

- a) violazione delle disposizioni e prescrizioni contenute in disposizioni legislative, regolamentari;
- b) violazione del divieto di cessione della concessione e di sub-concessione anche parziale dell'immobile;
- c) opere difformi da quanto asseverato. Prima di dichiarare la decadenza con apposito decreto, la Concedente comunicherà un termine non inferiore a 30 giorni entro il quale il Concessionario potrà presentare le proprie deduzioni;

RICORDATO che:

- al Concessionario dichiarato decaduto non spetterà alcun rimborso per le opere realizzate e per le spese sostenute;
- fatte salve le eventuali sanzioni di cui all'art. 9 della L.R. 80/2015, il Concessionario decaduto è soggetto all'obbligo di rilascio dell'immobile e al ripristino dei luoghi;
- nel caso di mancato rilascio è eseguito lo sfratto in via amministrativa;
- per quanto non espressamente previsto dal presente Decreto di Concessione si applicano le vigenti disposizioni, di legge e di regolamento, statali e regionali, ed in particolare il codice civile, la normativa concernente il buon regime delle acque, nonché l'igiene e la sicurezza pubblica, l'edilizia e l'urbanistica vigenti nel territorio dove i beni sono ubicati;

DATO ATTO che il Concedente potrà disporre, mediante atto amministrativo, la revoca della presente concessione in qualunque momento, con effetto immediato, qualora intervengano ragioni di regimazione idraulica del corso d'acqua interessato o che l'opera stessa sia in seguito giudicata incompatibile per il buon regime idraulico del corso d'acqua interessato o ragioni di pubblica utilità o per qualsiasi ragione di pubblico interesse;

RILEVATO che l'inosservanza delle condizioni e prescrizioni cui è vincolato il presente provvedimento, fatte salve le sanzioni penali per l'inosservanza delle norme contenute nel Capo VII del R.D. 523/1904, comporta il pagamento di una sanzione, nel rispetto dei limiti minimo e massimo previsto dall'articolo 9 della l.r. 80/2015;

RITENUTO, sulla base dell'esperita istruttoria, di stabilire in anni 19 la durata della concessione e potrà essere rinnovata nei soli casi previsti dal Regolamento e con le modalità nel medesimo stabilite, esclusivamente a seguito di istanza da presentare almeno 30 giorni prima della scadenza del termine della concessione;

DATO ATTO che nel periodo di validità della concessione, il canone dovrà essere corrisposto anche se il Concessionario non possa o non voglia fare uso in tutto o in parte della concessione e che, in caso di rinuncia, il pagamento del canone è dovuto fino alla data di presentazione della relativa richiesta;

RICHIAMATO l'articolo 1 della L.R. 30/12/1971 n. 2, che istituisce l'imposta regionale sulle concessioni statali per l'occupazione e l'uso dei beni del demanio e del patrimonio indisponibile dello Stato, situati nell'ambito territoriale della Regione commisurandola al 50% del canone di concessione;

DATO ATTO che ai sensi dell'art. 28 comma 6 del Regolamento regionale 12 agosto 2016, n. 60/R per le concessioni di durata superiore ad un anno il canone sarà aggiornato annualmente sulla base del tasso di inflazione programmato;

RITENUTO di commisurare a una annualità del canone il deposito cauzionale di cui all'art. 31 del Regolamento, versato dal concessionario a garanzia del regolare pagamento del canone €/o a titolo di rimborso delle spese eventualmente sostenute da questa Amministrazione e da reintegrare fino alla suddetta misura nel caso di prelievi parziali di somme, nel corso della concessione;

DATO ATTO che il presente atto è sostanzialmente conforme allo schema approvato con Decreto del Direttore n. 463 del 12/02/2016;

DATO ATTO che l'imposta di bollo virtuale sul presente atto, che sarà assolta a cura dell'Amm.ne Regionale, è stata anticipata dal richiedente a mezzo bonifico sul conto corrente postale codice IBAN IT 89 O 07601 02800 001031575820 in data 23/02/2023;

DATO ATTO infine che il richiedente ha provveduto in data 23/02/2023 al versamento a favore della Regione Toscana dei seguenti importi:

- € 214,20 a titolo di deposito cauzionale definitivo infruttifero mediante versamento sul conto Banco Posta, codice IBAN IT41 X076 0102 8000 0103 1581 018;
- € 214,20 a titolo di primo canone concessorio riferito al 2022, al netto dello sconto del 20% previsto per i gestori di pubblici servizi, mediante versamento sul conto Banco Posta, codice IBAN IT41 X076 0102 8000 0103 1581 018;
- € 107,10 a titolo di imposta regionale sul canone di concessione sul conto Banco Posta codice IBAN IT70 J 0760102800 000011899580;

PRESO ATTO che con Delibera della Giunta Regionale Toscana n. 1555 del 27/12/2022 sono stati adeguati i canoni di concessione relativi all'occupazione del demanio idrico a partire dall'annualità 2023.

Tutto ciò premesso e considerato,

DECRETA

1. di prendere atto della dichiarazione asseverata così come descritto in narrativa e di conseguenza autorizzare il mantenimento delle opere ai sensi e per gli effetti dell'art. 2, comma 1, lettera i) e lettera n) della L.R. 80/2015 e del R.D. 523/1904;
2. di accordare alla Società Publiacqua S.p.a., c.f. 05040110487, con sede legale in Comune di Firenze, Via Villamagna n. 90/C, la Concessione per l'occupazione di:
 - porzione di area demaniale del corso d'acqua denominato Torrente Ascione, loc. Cicogna in Comune di Terranuova Bracciolini, presso la Particella 71 del Foglio 51 con l'opera n. 13128 - Scarico rete acque miste SD5_002;
3. di stabilire che la concessione ha durata di anni 19 a decorrere dal 01/01/2022;
4. di stabilire che il canone di concessione è pari a € 224,00, secondo quanto riportato al p.to 6.4 dell'Allegato A della D.G.R. 1555/2022, al netto dello sconto del 20% previsto per i gestori di pubblici servizi, soggetto ad aggiornamento e modifica in ragione delle disposizioni emanate dalla Regione Toscana, da pagarsi entro il 31 Dicembre dell'anno di riferimento, sino alla scadenza della presente concessione anche se il concessionario non voglia o non possa fare uso in tutto o in parte della concessione;
5. di disporre che la gestione dell'area demaniale sia sottoposta alle prescrizioni generali individuate in premessa e nessuna variazione potrà essere introdotta senza la preventiva autorizzazione da parte di questo Settore;
6. di dare atto che:
 - il presente provvedimento è rilasciato ai soli fini di tutela delle opere idrauliche e del buon regime delle acque pubbliche, giusto l'art. 2 del R.D. 523/1904, e pertanto fa salvi e impregiudicati i diritti di terzi. Il destinatario è tenuto a munirsi di tutti gli ulteriori titoli abilitativi e atti di assenso previsti dalle leggi vigenti;
7. di trasmettere per via telematica il presente provvedimento all'indirizzo pec protocollo@cert.publiacqua.it.

Avverso il presente provvedimento è ammesso ricorso davanti all'autorità giudiziaria competente nei termini di legge.

IL DIRIGENTE



REGIONE TOSCANA

DIREZIONE DIFESA DEL SUOLO E PROTEZIONE CIVILE

SETTORE GENIO CIVILE VALDARNO INFERIORE

Responsabile di settore Francesco PISTONE

Incarico: DECR. DIRIG. CENTRO DIREZIONALE n. 8656 del 21-05-2021

Decreto non soggetto a controllo ai sensi della D.G.R. n. 553/2016

Numero adozione: 18297 - Data adozione: 24/08/2023

Oggetto: Pratica Sidit n. 3389/2023 - Concessione con contestuale rilascio di autorizzazione idraulica, ai sensi del R.D. 523/1904, della L.R. 80/2015 e D.P.G.R. 60/R/2015 per la posa di fibra ottica interrata mediante l'attraversamento del Fiume Arno e del Canale Emissario di Bientina nel Comune di Calcinai (PI). Richiedente Open Fiber S.p.A.

Il presente atto è pubblicato integralmente sul BURT ai sensi degli articoli 4, 5 e 5 bis della l.r. 23/2007 e sulla banca dati degli atti amministrativi della Giunta regionale ai sensi dell'art.18 della l.r. 23/2007.

Data certificazione e pubblicazione in banca dati ai sensi L.R. 23/2007 e ss.mm.: 28/08/2023

Documento informatico firmato digitalmente ai sensi del testo unico D.P.R. 28 dicembre 2000, n. 445, del D.Lgs. 7 marzo 2005, n. 82 e norme collegate, il quale sostituisce il testo cartaceo e la firma autografa.

Numero interno di proposta: 2023AD020458

IL DIRIGENTE

VISTI gli artt. 93, 95, 97 e 98 del R.D. 523/1904 “Testo unico delle disposizioni di legge intorno alle opere idrauliche delle diverse categorie” e s.m.i.;

VISTA la L. 37/94 “Norme per la tutela ambientale delle aree demaniali, dei fiumi, torrenti, laghi e altre acque pubbliche”;

VISTO il D.Lgs n. 112 del 31/03/1998 “Conferimento di funzioni e compiti amministrativi dello Stato alle regioni ed agli enti locali”, in attuazione del capo I della legge 15 marzo 1997, n. 59;

VISTA la L.R. 41/2018 “Disposizioni in materia di rischio di alluvioni e di tutela dei corsi d’acqua in attuazione del Decreto legislativo 23 febbraio 2010 n. 49 (Attuazione della direttiva 2007/60/CE relativa alla valutazione ad alla gestione dei rischi di alluvioni). Modifiche alla l.r. 80/2015 e alla l.r. 65/2014”;

VISTA la L.R. 22/2015 “Riordino delle funzioni provinciali e attuazione della legge 7 aprile 2014 n.56” che dispone in ordine al trasferimento alla Regione Toscana della gestione del demanio idrico e dell’introito dei relativi proventi;

VISTA la L.R. 80/2015 “Norme in materia di difesa del suolo, tutela delle risorse idriche e tutela della costa e degli abitati costieri”, ed in particolare l’art. 2 lett. i) e n);

VISTA la L.R. 79/2012 “Nuova disciplina in materia di consorzi di bonifica. Modifiche alla l.r. 69/2008 e alla l.r.91/1998. Abrogazione della l.r. 34/1994”;

VISTO il reticolo idrografico ed il reticolo di gestione di cui alla L.R. 79/12, nel loro ultimo aggiornamento vigente;

VISTA la Delibera n. 1315 del 23/10/2019 “Direttive regionali per la manutenzione dei corsi d’acqua e per la protezione e conservazione dell’ecosistema toscano. Art. 24 bis l.r. 80/2015-art.22 comma 2 lettera b) L.R. 79/2012. sostituzione d.g.r. 293/2015”;

VISTO il Decreto Dirigenziale n. 463 del 12/02/2016 con il quale sono stati approvati gli schemi di decreto per l’esercizio delle funzioni in materia di difesa del suolo e della tutela della costa;

VISTO il D.P.G.R. n. 60/R del 12/08/2016 avente ad oggetto “Regolamento in attuazione dell’articolo 5 della legge regionale 28 dicembre 2015 n.80 (Norme in materia di difesa del suolo, tutela delle risorse idrica e tutela della costa e degli abitati costieri) recante disciplina del rilascio delle concessioni per l’utilizzo del demanio idrico e criteri per la determinazione dei canoni”, d’ora in poi denominato “Regolamento”;

VISTA la L.R. n. 77 del 11/11/2016 “Disposizioni urgenti in materia di concessioni del demanio idrico”;

VISTO il D.P.G.R. n. 45/R 8 agosto 2017 “Modifiche al Regolamento emanato con decreto del Presidente della Giunta Regionale 12 agosto 2016 n.60/R”;

VISTA la D.G.R.T. n. 1414 del 17/12/2018 “Disposizioni in materia di concessioni per l’occupazione del demanio idrico- Modifiche alla d.g.r.t. 888/2017”.

VISTA la L.R.T. n. 57 del 13 ottobre 2017 “Disposizioni in materia di canoni per l’uso del demanio idrico e per l’utilizzazione delle acque. Modifiche alla l.r. 77/2016”;

VISTA la D.G.R.T n. 1035 del 05/08/2019 con cui si è stabilito di confermare, per l’annualità 2019, la determinazione dei canoni così come previsti per l’annualità 2018, negli importi di cui all’allegato A della D.G.R.T. n. 888/2017 ed i contenuti di cui alla D.G.R.T. 1414/2018;

VISTA la D.G.R.T. n. 124 del 10/02/2020 “Modifiche al Regolamento emanato con decreto del Presidente della Giunta Regionale 12 agosto 2016 n. 60/r. Approvazione”;

VISTA la D.G.R.T. n. 1555 del 27/12/2022 “Aggiornamento dei canoni per l'uso del demanio idrico ai sensi della l.r. n. 80/2015 e del d.p.g.r. n. 60/R/2016” e richiamato, per quanto non diversamente disposto, il contenuto delle delibere n. 888 del 07/08/2017, n. 1414 del 17/12/2018 e n. 229 del 24/02/2020;

VISTA la Legge 241/1990 e ss.mm.ii. “Nuove norme in materia di procedimento amministrativo e di diritto di accesso ai documenti amministrativi” così come modificata dalla Legge n. 69/2009 e 190/2012;

VISTO il D.P.G.R. 42/R “Regolamento per lo svolgimento delle attività di polizia idraulica, polizia delle acque e servizio di piena, in attuazione dell’articolo 5 della l.r. 28 dicembre 2015 n. 80” (Norme in materia di difesa del suolo, tutela della risorsa idrica e tutela della costa e degli abitati costieri);

VISTA la richiesta di concessione presentata da Open Fiber S.p.A., C.F. 09320630966, con sede legale nel Comune di Milano (MI), Viale Certosa, n. 2, pervenuta al protocollo regionale n. 0326966 del 05/07/2023, per l’attraversamento con fibra ottica del Fiume Arno e del Canale Emissario di Bientina, nel Comune di Calcinaia (PI), (Sidit n. 3389/2023);

DATO ATTO che la società richiedente, esente dal pagamento degli oneri istruttori per effetto delle norme vigenti in materia di infrastrutture di comunicazione elettronica, ed in particolare del D. Lgs. 259/2003, come specificato nella sentenza della Corte di Cassazione 14788/2014, ha provveduto al pagamento di Euro 16,00 per una marca da bollo cartacea id 01221118611842 del 16/06/2023 e di un’ulteriore marca da bollo cartacea da Euro 16,00 id 01221118611831 16/06/2023 per la pubblicazione del presente atto, e che la stessa ha anche reso le dichiarazioni sostitutive in materia di antimafia e casellario giudiziale;

VISTA la documentazione progettuale trasmessa e considerato che, ai fini della presente concessione, rilevano i seguenti elaborati conservati agli atti dell’ufficio:

- CALCINAIA_GC_PL_10-2 Elaborato grafico contenente Corografia, Planimetrie di dettaglio degli attraversamenti, estratto catastale, sezioni tipo, particolari costruttivi, sezione stato di progetto, documentazione fotografica;
- CALCINAIA-GC-RT-10 Relazione tecnica;

DATO ATTO che:

- l’istanza è relativa all’estensione della rete della fibra ottica nel Comune di Calcinaia (PI) interferente con i seguenti corsi d’acqua;
- Fiume Arno: attraversamento, tramite infilaggio del cavo in infrastruttura esistente lungo il ponte di Via Papa Giovanni XXIII;
- Canale Emissario di Bientina: attraversamento tramite infilaggio del cavo in infrastruttura esistente staffata al ponte della SS 67 Via Toscoromagnola;

- l’autorizzazione richiesta comporta occupazione di aree del demanio idrico dello Stato ascrivibile alla casistica “attraversamenti sotterranei o utilizzando manufatti esistenti” rappresentata al punto 11 dell’allegato A alla D.G.R.T. 1555 del 27/12/2022 “Determinazione dei canoni per l’uso del demanio idrico”;

- la concessione oggetto del presente Decreto è rilasciata senza procedura di assegnazione in concorrenza perché rientrante nella fattispecie descritta all’art. 13, comma 1 lettera c del Regolamento sopra citato;

CONSIDERATO che, in virtù di quanto previsto dall’articolo 24 comma 6 del Regolamento sulle concessioni demaniali n. 60/R e ss.mm.ii, il Settore competente valutava di poter procedere al rilascio della presente concessione demaniale senza il disciplinare di concessione dando atto che il

presente decreto contiene gli elementi essenziali e le clausole che regolano il rapporto giuridico tra Regione Toscana, in qualità di Amministrazione concedente (di seguito denominata “Concedente”) ed il Concessionario;

DATO ATTO di quanto dichiarato dal richiedente, ovvero che “l'articolo 93, comma 2, del decreto legislativo 1° agosto 2003, n. 259, e successive modificazioni, si interpreta nel senso che gli operatori che forniscono reti di comunicazione elettronica possono essere soggetti soltanto alle prestazioni e alle tasse o canoni espressamente previsti dal comma 2 della medesima disposizione, restando quindi escluso ogni altro tipo di onere finanziario, reale o contribuito, comunque denominato, di qualsiasi natura e per qualsivoglia ragione o titolo richiesto”;

PRESO ATTO che il Responsabile del Procedimento è il Titolare di posizione di Elevata Qualificazione “Gestione attività e procedure tecnico autorizzative per la difesa del suolo Valdarno Inferiore”;

CONSIDERATO che:

- la richiesta presenta i requisiti per il rilascio della concessione, rispettando le prescrizioni di seguito riportate e le disposizioni disciplinate dal Capo VII del R.D 523/1904 e dalla normativa nazionale e regionale di riferimento;

- è stata accertata, ai sensi dell'art. 3 D.P.G.R. 42/R/2018, la compatibilità idraulica delle opere in progetto;

DATO ATTO che, nella realizzazione delle opere dovranno essere osservate tutte le prescrizioni, generali e tecniche, contenute ed elencate nel presente Decreto Dirigenziale;

PRESCRIZIONI TECNICHE:

1. durante l'esecuzione dei lavori non dovrà essere mai impedito o ostacolato il regolare deflusso delle acque né essere mai ridotta l'efficienza idraulica del tratto di corso d'acqua interessato dai lavori;
2. durante l'esecuzione dei lavori dovranno essere messi in atto tutti gli accorgimenti e le precauzioni necessarie affinché l'interferenza con la dinamica fluviale non determini aggravio di rischio idraulico ed in generale pericolo per l'incolumità delle persone e danni ai beni pubblici e privati;
3. tutte le opere provvisorie occorrenti per l'esecuzione dei lavori dovranno ingombrare il meno possibile l'alveo del corso d'acqua ed in ogni caso dovranno essere rimosse a lavori ultimati e comunque prima del sopraggiungere delle piene;
4. tutti i lavori dovranno essere eseguiti a perfetta regola d'arte secondo le normative, le specifiche e le linee guida esistenti per i materiali da costruzione e le modalità;
5. al termine dei lavori eventuali materiali di risulta, detriti ed opere provvisorie dovranno essere allontanati dal cantiere che interessa le pertinenze fluviali e dovrà essere ripristinato lo stato dei luoghi;
6. dovrà essere sempre garantito l'accesso all'alveo al personale degli Enti competenti, addetto alla vigilanza e alla manutenzione del corso d'acqua;
7. i lavori che in qualsiasi modo interesseranno l'alveo del corso d'acqua dovranno essere eseguiti in condizioni meteorologiche favorevoli mentre in condizioni di meteo avverse che interessano l'area oggetto di intervento (in particolare con codice allerta arancione o rosso del Centro Funzionale Regionale) dovranno essere interrotti per tutta la durata dell'avviso;
8. qualora si renda necessario, da parte dei soggetti competenti in materia di difesa del suolo, effettuare interventi di varia natura riguardanti il corpo idrico in argomento, che possano in qualunque modo interessare le opere oggetto della presente concessione, la società richie-

dente apporterà, a propria cura e spese, tutte le modifiche ritenute necessarie dall'Autorità idraulica, incluso lo spostamento dei cavi ed il ripristino dello stato dei luoghi;

9. al termine dei lavori dovrà essere ripristinato lo stato dei luoghi interessato dall'eventuale cantiere e da occupazioni temporanee, comprensivo di tutte quelle aree che hanno visto il passaggio dei mezzi sia lungo le rive degli alvei che sulle viabilità di accesso;

10. nei casi in cui la fibra ottica sia posizionata su infrastrutture esistenti non conformi alle disposizioni di cui al R.D. 523/1904 o qualora le condizioni idrauliche del corso d'acqua e delle sue pertinenze siano tali da rendere necessario interventi di adeguamento, nessun rimborso o indennizzo spetterà in merito al proponente per lo spostamento dei cavi;

11. in caso di danneggiamenti dovuti ad eventi di piena o cedimenti delle opere idrauliche esistenti, il richiedente non avrà niente a pretendere, restando a suo completo carico ogni lavoro di ripristino da eseguirsi;

12. ad ultimazione dei lavori, l'alveo, le sponde e le pertinenze idrauliche eventualmente interessati dall'esecuzione degli stessi dovranno essere accuratamente ripristinati a regola d'arte;

13. la riparazione di eventuali danni arrecati a condotte, attrezzature ed ogni altro bene, prodotti nel corso dei lavori autorizzati con il presente atto, saranno a carico del soggetto richiedente in solido con il soggetto esecutore;

14. il Concessionario esegue, con oneri a proprie spese ed alle condizioni e prescrizioni riportate nel presente atto, la manutenzione dei manufatti oggetto di concessione, al fine di assicurarne nel tempo uno stato di conservazione compatibile con l'esercizio dell'attività cui essi sono destinati, in modo che non debbano costituire criticità per lo stato della sponda e l'efficienza idraulica;

PRESCRIZIONI GENERALI:

a) in merito all'atto di Autorizzazione Idraulica:

- l'autorizzazione di cui al presente atto riguarda esclusivamente l'esecuzione delle opere indicate in premessa, per cui ogni variazione od ogni ulteriore opera o attività non indicata negli elaborati progettuali inoltrati, od altro comunque non previsto, dovrà essere sottoposto ad ulteriore esame di questo Settore per la nuova eventuale autorizzazione prima della loro esecuzione;

- l'autorizzazione in oggetto non può avere una durata superiore a tre anni dalla data del presente atto, può essere rinnovata una sola volta, per un ulteriore periodo di anni tre, con domanda da presentarsi almeno trenta giorni prima della sua scadenza;

- i lavori dovranno iniziare entro 18 mesi dalla data di rilascio del presente decreto e dovranno concludersi entro 18 mesi dalla loro data di inizio, pena la decadenza dell'atto di autorizzazione all'esecuzione dei lavori e la contestuale decadenza del presente decreto di concessione che lo contiene;

- la Struttura Regionale valuta i presupposti per il rinnovo dell'autorizzazione e adegua le prescrizioni idrauliche in relazione alle eventuali modificazioni dell'assetto idrogeologico del territorio di riferimento, alla tutela idraulica, ambientale e nel rispetto ed in coerenza con le vigenti normative di settore. Con il provvedimento di rinnovo sono ridefinite le condizioni e prescrizioni, nonché le garanzie finanziarie;

- per sopravvenuti motivi di pubblico interesse, sulla base di nuovi presupposti o di una nuova valutazione delle originarie circostanze di fatto, la Struttura Regionale può, con decreto motivato, revocare, sospendere o modificare anche parzialmente, in qualunque momento il presente atto autorizzatorio per ragioni di pubblica utilità o pubblico interesse;

- ferme restando le sanzioni penali previste dalla normativa statale di riferimento, l'autorizzazione decade, con provvedimento motivato, nei seguenti casi:

a) Violazione delle disposizioni e prescrizioni contenute in norme legislative, regolamentari o nel decreto di autorizzazione;

b) Esecuzione dei lavori in difformità del progetto autorizzato;

- le opere saranno eseguite a totale cura e spese del richiedente;

b) in merito agli interventi manutentivi ordinari e straordinari finalizzati al corretto esercizio del bene concesso:

- con il presente Decreto s'intendono autorizzati, per tutta la durata della concessione, tutti gli interventi manutentivi, ordinari e straordinari, che si rendano necessari al corretto esercizio del bene concesso, nel rispetto comunque delle normative vigenti al momento;

- il Concessionario dovrà comunicare almeno dieci giorni prima a questa Amministrazione la data d'inizio dei predetti lavori manutentivi e dovrà altresì presentare, a corredo di tale comunicazione, documentazione tecnica esplicativa;

c) in merito al Decreto finale di Concessione:

- il Concessionario dovrà comunicare a questa Amministrazione ed al Consorzio di Bonifica 4 Basso Valdarno la data di inizio lavori con un anticipo di almeno 15 giorni e quella di fine lavori entro 60 giorni, trasmettendo copia della dichiarazione di rispondenza delle opere stesse a quanto oggetto di autorizzazione e dell'avvenuto recepimento delle prescrizioni contenute nel presente Decreto;

- il Concessionario dovrà rispettare in ogni sua parte quanto qui sotto elencato;

ONERI E OBBLIGHI DEL CONCESSIONARIO:

Il Concessionario, ai fini dell'uso previsto, dell'esecuzione delle opere e dell'esercizio delle attività, è tenuto a munirsi di tutti i titoli abilitativi, autorizzativi e degli atti di assenso comunque denominati previsti dalle leggi vigenti;

Il Concessionario si obbliga a:

- assumere a propria cura e spese la custodia delle aree demaniali in concessione e delle opere realizzate, mantenendole in buono stato, preservandole dal pericolo di distruzione o danneggiamento, salvaguardandole da intrusioni e manomissioni da parte di soggetti non autorizzati;

- consentire, a proprie spese, l'accesso al personale di vigilanza incaricato dalla Concedente, che potrà in ogni momento effettuare verifiche per accertare lo stato di manutenzione dell'area e impartire l'ordine di effettuare gli interventi eventualmente necessari, ad insindacabile giudizio della Concedente, per garantire il buon regime delle acque;

- sollevare fin d'ora la Concedente da ogni onere e responsabilità per qualsiasi danno derivante alle persone ed alla proprietà pubblica e privata a seguito di inadeguata manutenzione o di inadeguata custodia del bene demaniale in concessione, assumendosi gli oneri del risarcimento;

- rispettare le leggi, i regolamenti ed ordinamenti di polizia urbana e di pubblica sicurezza, nonché la normativa in materia di polizia delle acque contenuta nel R.D. 523/1904, nel R.D. 1775/1933, tenendo fin d'ora indenne la Regione da ogni conseguenza determinata dalla inosservanza di essi;

- non mutare la destinazione del bene in concessione, né apportarvi aggiunte, innovazioni o altro senza la preventiva autorizzazione dell'Amministrazione Concedente, prendendo atto che tutte le opere addizionali e di miglioria autorizzate resteranno acquisite al Demanio senza che il Concessionario possa avere diritto a rimborsi o indennizzi. Qualora il Concessionario esegua le predette opere senza autorizzazione sarà tenuto alla rimessa in pristino, a propria cura e spese,

salvo che la Concedente non ritenga di mantenerle senza alcun onere a proprio carico; sarà tenuto inoltre al risarcimento degli eventuali danni;

- non cedere né sub-concedere, neppure parzialmente, l'area e/o bene oggetto di concessione;
- provvedere, a proprie spese, alle operazioni di manutenzione ordinaria e straordinaria dei beni e delle aree interessate nonché delle opere e degli impianti ivi presenti;

DURATA-RINNOVO-SUBENTRO:

- la presente concessione ha una durata di anni 19 (diciannove) decorrenti dalla data del presente Decreto e sarà rinnovabile, nei soli casi previsti dal Regolamento e con le modalità dal medesimo stabilite, a seguito di espressa istanza da presentarsi all'Amministrazione Concedente almeno 30 giorni prima della scadenza della concessione, ai sensi e con le modalità di cui all'articolo 14 del Regolamento;

- con il provvedimento di rinnovo della concessione sono ridefinite le condizioni e prescrizioni mediante il rilascio di un nuovo Decreto Dirigenziale;

- fino al rilascio della nuova concessione e solo qualora abbia presentato domanda di rinnovo nei termini il richiedente può continuare ad utilizzare l'area con le medesime modalità e condizioni della concessione in scadenza;

- la richiesta di subentro è presentata congiuntamente dal Concessionario e dall'interessato al subentro entro centottanta giorni dall'evento che ne è causa; resta fermo che gli obblighi del Concessionario perdureranno fino a che il nuovo soggetto subentrante non avrà sottoscritto il disciplinare di concessione;

REVOCA:

- l'Amministrazione Concedente può, con provvedimento motivato, revocare, sospendere o modificare, anche parzialmente, in qualsiasi momento la concessione, qualora intervengano ragioni di disciplina idraulica del corso d'acqua interessato o per sopravvenute o mutate esigenze di di pubblica utilità o di interesse pubblico, stabilendo l'eventuale indennizzo o i criteri per il suo riconoscimento; sono fatte salve le previsioni di legge per i miglioramenti ambientali costituiti;

- con la revoca parziale della concessione si concede al Concessionario la possibilità di continuare il rapporto, con un'adeguata riduzione del canone, proporzionale agli effetti del mancato godimento della porzione di demanio idrico revocato;

- la revoca della concessione è notificata al Concessionario con espresso atto con il quale gli è contestualmente assegnato un congruo termine per l'esecuzione dei lavori di rimozione dell'occupazione e per la rimessa in pristino dell'area e degli spazi occupati;

- il provvedimento di revoca interviene anche quando una domanda di concessione risulti incompatibile con una concessione, precedentemente rilasciata, per un'utilizzazione di minore rilevanza sotto il profilo del pubblico interesse;

DECADENZA:

- l'inadempimento da parte del Concessionario degli obblighi previsti dall'articolo 38 del Regolamento e ss.mm.ii, e dal presente decreto costituisce causa di revoca o decadenza, che si verifica in particolare nei casi di:

- a) violazione delle disposizioni e prescrizioni contenute in disposizioni legislative, regolamentari o nel presente decreto di concessione;
- b) esecuzione dei lavori in difformità dal progetto autorizzato;
- d) non uso protratto per due anni delle aree e delle relative pertinenze;
- e) violazione del divieto di cessione o sub-concessione a terzi compresi gli enti pubblici;
- f) ragioni di disciplina idraulica del corso d'acqua interessato o ragioni di pubblica utilità o di pubblico interesse;

- prima di dichiarare la decadenza con apposito decreto, la concedente assegnerà al Concessionario un termine, non inferiore a 30 giorni, entro il quale egli potrà presentare le proprie deduzioni;
- al Concessionario dichiarato decaduto non spetterà alcun rimborso sia per gli interventi/ opere eseguite, sia per le spese sostenute sia per il canone già pagato per l'anno di riferimento;
- fatte salve le eventuali sanzioni di cui all'art. 9 della L.R. 80/2015, il Concessionario decaduto è obbligato al rilascio dell'immobile e al rilascio delle aree ed al ripristino dei luoghi;

CESSAZIONE:

- alla cessazione della concessione, per decorrenza del termine di durata sopra indicato, revoca, rinuncia, decadenza, la concessione si risolve automaticamente col conseguente obbligo del Concessionario di ripristino dell'area e degli spazi occupati entro i termini assegnati;
- qualora il Concessionario non ottemperi a quanto sopra, si farà luogo all'esecuzione d'ufficio in danno del Concessionario, salvo che su istanza di questi l'Amministrazione concedente non ritenga di esonerarlo; nel qual caso il Concessionario non avrà diritto a compensi od indennizzi di sorta e fatta salva la facoltà della concedente di acquisire le opere al demanio, senza oneri per l'Amministrazione;
- il Concessionario è edotto che, in caso di accertata incompatibilità idraulica dei manufatti oggetto della presente concessione, ovvero dei manufatti ai quali risulta incorporato, ancorato o staffato, da parte dell'Autorità competente, gli stessi potranno essere oggetto di rimozione o adeguamento. In tal caso, il Concessionario si obbliga a rimuovere oppure adeguare i manufatti in concessione, a propria cura e spese, entro i termini stabiliti dall'Amministrazione concedente, con l'avvertenza che la mancata ottemperanza costituisce causa di decadenza della concessione;

SANZIONI:

- ai sensi dell'articolo 9, comma 1 della L.R. 80/2015, così come stata modificata da articolo 27 L.R. 70/2018, ove non diversamente sanzionate, le violazioni agli obblighi ed alle prescrizioni stabilite dal presente disciplinare di concessione comportano l'applicazione della sanzione amministrativa da euro 300,00 a euro 3.000,00;
- fermo restando quanto previsto dagli articoli 27 e 35 del decreto del Presidente della Repubblica 6 giugno 2001, n. 380 (Testo unico delle disposizioni legislative e regolamentari in materia edilizia), le violazioni che alterano lo stato dei luoghi con pregiudizio del regime idraulico, fatte salve le sanzioni penali, sono punite con sanzione pecuniaria da euro 2.000,00 a euro 20.000,00;

ULTERIORI OBBLIGHI DEL CONCESSIONARIO:

Il Concessionario inoltre:

- rimane il solo ed unico responsabile agli effetti del risarcimento di tutti i danni che fossero arrecati alla proprietà privata, a cose o persone per effetto di quanto autorizzato e comunque tenendo indenne la Regione Toscana da qualsiasi responsabilità, anche giudiziale, per eventuali danni, reclami o molestie che potessero derivare dai lavori in argomento;
- è obbligato, ai sensi dell'art. 2 del R.D. n.523/1904, ad eseguire a proprie spese e non appena ricevutane intimazione, tutte quelle varianti e modifiche, compresa anche l'eventuale demolizione delle opere stesse e la messa in pristino dello stato dei luoghi, che a giudizio insindacabile dell'Autorità idraulica, si rendessero necessarie per garantire il buon regime idraulico o in seguito all'accertamento di effetti dannosi delle opere stesse o per le variate condizioni del corso d'acqua o per ogni altro pubblico interesse che potesse sopravvenire;
- dovrà provvedere a ripristinare tempestivamente qualsiasi danno o guasto causato alle opere idrauliche ed al corso d'acqua in generale per effetto della presente autorizzazione, in conformità alle prescrizioni che saranno impartite dalla competente Autorità idraulica;

- è tenuto all'osservanza delle disposizioni del R.D. 523/1904 sulle opere idrauliche nonché delle prescrizioni legislative e regolamentari vigenti, quali quelle concernenti la tutela delle acque pubbliche, dell'agricoltura, della fauna ittica, dell'industria, dell'igiene e della pubblica incolumità;

CANONE-CAUZIONE-IMPOSTA REGIONALE:

- ai sensi delle norme vigenti in materia di infrastrutture di comunicazione elettronica, ed in particolare del D. Lgs. 259/2003, come specificato nella sentenza della Corte di Cassazione 14788/2014, la società richiedente è esente dal pagamento del canone annuo, dalla costituzione della cauzione e dalla corresponsione dell'imposta regionale;

- per quanto non espressamente previsto dal presente decreto di concessione si applicano le vigenti disposizioni, di legge e di regolamento, statali e regionali, ed in particolare il Codice Civile, la normativa concernente il buon regime delle acque, nonché l'igiene e la sicurezza pubblica, l'edilizia e l'urbanistica vigenti nel territorio dove i beni sono ubicati;

RILEVATO che l'inosservanza delle condizioni e prescrizioni cui è vincolato il presente provvedimento, al pari dell'inosservanza delle norme contenute nel Capo VII del R.D. 523/1904, comporterà denuncia all'Autorità Giudiziaria ai sensi dell'art. 374 della L. 2248/1865 allegato F, oltre le sanzioni di cui all'art. 9 della L.R. 80/2015,

DECRETA

1. il rilascio a Open Fiber S.p.A., (c.f. 09320630966) con sede legale in Comune di Milano (MI) Viale Certosa, n.2, della concessione per l'attraversamento con cavi in fibra ottica del Fiume Arno, lungo il ponte di Via Papa Giovanni XXIII, e del Canale Emissario di Bientina lungo il ponte della SS 67 Via Toscoromagnola in Comune di Calcinaia (PI);
2. di autorizzare l'esecuzione delle opere previste ai soli fini idraulici ai sensi e per gli effetti dell'art.2, comma 1, lettera i) e lettera n) della L.R. 80/2015 e degli artt. 2 e 93 del R.D. 523/1904 così come sopra descritto e rappresentato negli elaborati depositati agli atti di questo Settore;
3. che la realizzazione delle opere sia sottoposta alle prescrizioni tecniche e generali individuate in premessa;
4. che gli obblighi derivanti dalla presente concessione sono regolati come stabilito nel presente decreto di concessione;
5. che la presente concessione avrà la durata di anni 19 (diciannove) a decorrere dalla data del presente decreto;
6. che la concessione di cui al presente atto è rilasciata ai soli fini di tutela delle opere idrauliche e del buon regime delle acque pubbliche, giusto l'art. 2 del R.D. 523/1904, e pertanto fa salvi e impregiudicati i diritti di terzi;
7. di dare atto che, ai sensi dell'art. 93 del D.Lgs. 01/08/2003, n. 259 "Codice delle comunicazioni elettroniche", la concessione del demanio idrico necessario per i lavori di che trattasi è rilasciata a titolo gratuito;
8. che il richiedente è a conoscenza che, ferme restando le vigenti disposizioni urbanistiche del Comune interessato, in assenza della presente concessione non possono iniziare i lavori.

Avverso il presente provvedimento è ammesso ricorso nei confronti dell'Autorità Giudiziaria competente nei termini di legge.

IL DIRIGENTE



REGIONE TOSCANA

DIREZIONE DIFESA DEL SUOLO E PROTEZIONE CIVILE

SETTORE GENIO CIVILE VALDARNO SUPERIORE

Responsabile di settore Gennarino COSTABILE

Incarico: DECR. DIRIG. CENTRO DIREZIONALE n. 8656 del 21-05-2021

Decreto non soggetto a controllo ai sensi della D.G.R. n. 553/2016

Numero adozione: 18300 - Data adozione: 24/08/2023

Oggetto: RD nr. 523/1904 - LR nr. 50/2021. Concessione porzione da area demaniale del corso d'acqua denominato Torrente Vicano di Sant'Ellero AV3433, in loc. del Comune di Pelago per il mantenimento dello scarico acque reflue urbane SD4_192 in PVC Ø 250 mm. Pratica SiDIT n. 4503/2022

Il presente atto è pubblicato integralmente sul BURT ai sensi degli articoli 4, 5 e 5 bis della l.r. 23/2007 e sulla banca dati degli atti amministrativi della Giunta regionale ai sensi dell'art.18 della l.r. 23/2007.

Data certificazione e pubblicazione in banca dati ai sensi L.R. 23/2007 e ss.mm.: 28/08/2023

Documento informatico firmato digitalmente ai sensi del testo unico D.P.R. 28 dicembre 2000, n. 445, del D.Lgs. 7 marzo 2005, n. 82 e norme collegate, il quale sostituisce il testo cartaceo e la firma autografa.

Numero interno di proposta: 2023AD020467

IL DIRIGENTE

VISTI gli artt. 93,95, 97 e 98 del R.D. 523/1904 “Testo unico delle disposizioni di legge intorno alle opere idrauliche delle diverse categorie” e s.m.i.;

VISTA la L. 37/94 “Norme per la tutela ambientale delle aree demaniali dei fiumi, torrenti, laghi e altre acque pubbliche”;

VISTA la L.R. 79/2012 “Nuova disciplina in materia di consorzi di bonifica. Modifiche alla l.r. 69/2008 e alla l.r. 91/1998. Abrogazione della l.r. 34/1994”;

VISTA la D.C.R.T. n. 103 del 6/12/2022: “Modifiche al reticolo idrografico e di gestione di cui alla legge regionale 27 dicembre 2012 n. 79, approvato con deliberazione del Consiglio regionale 28 luglio 2021, n.81.”;

VISTA la L.R. 80/2015 “Norme in materia di difesa del suolo, tutela delle risorse idriche e tutela della costa e degli abitati costieri”, ed in particolare l’art. 2 lett. i);

VISTA la L.R. 41/2018 “Disposizioni in materia di rischio di alluvioni e di tutela dei corsi d’acqua in attuazione del decreto legislativo 23 febbraio 2010, n. 49 (Attuazione della direttiva 2007/60/CE relativa alla valutazione e alla gestione dei rischi di alluvioni). Modifiche alla l.r. 80/2015 e alla l.r. 65/2014”;

VISTA la Legge regionale 24 dicembre 2021, n. 50 “Ulteriori disposizioni urgenti in materia di occupazioni del demanio idrico da parte dei gestori del servizio idrico integrato. Modifiche alla l.r. 77/2016”;

RICHIAMATI:

- il DPGR 60/R del 12/08/2016 “Regolamento in attuazione dell’articolo 5 della legge regionale 28 dicembre 2015 n. 80 “Norme in materia di difesa del suolo, tutela delle risorse idrica e tutela della costa e degli abitati costieri” recante disciplina del rilascio delle concessioni per l’utilizzo del demanio idrico e criteri per la determinazione dei canoni, come modificato dal DPGR 45/R dell’8/8/2017;
- il D.P.G.R. 42/R del 25/07/2018 “Regolamento per lo svolgimento delle attività di polizia idraulica, polizia delle acque, e servizio di piena, in attuazione dell’articolo 5 della legge regionale 28 dicembre 2015, n. 80 (Norme in materia di difesa del suolo, tutela delle risorse idrica e tutela della costa e degli abitati costieri).”
- l’Accordo sostitutivo di provvedimenti concessori relativi ad occupazioni del demanio idrico ad opera di impianti e reti di approvvigionamento idropotabile gestite dalla Società Publiacqua S.p.a., c.f. 05040110487, con sede legale in Comune di Firenze, Via Villamagna, n. 90/C, sottoscritto in data 29/12/2021;

VISTA la Delibera della Giunta Regionale n. 1555 del 27/12/2022 “ Aggiornamento dei canoni per l'uso del demanio idrico ai sensi della l.r. n. 80/2015 e del d.p.g.r. n. 60/R/2016 ”;

VISTA l’istanza di concessione del demanio idrico di cui alla pratica SiDIT n. 4503/2022, acquisita agli atti di questo Settore con prot. n. 413082 del 28-10-2022 presentata dalla Società Publiacqua S.p.a., c.f. 05040110487, con sede legale in Comune di Firenze, Via Villamagna, n. 90/C, con allegata una Dichiarazione asseverata in formato digitale a firma del tecnico incaricato iscritto all’Ordine degli Ingegneri di Arezzo ;

DATO ATTO che il Responsabile del procedimento è l’incaricato di elevata qualificazione delle procedure tecnico autorizzative per la difesa del suolo nominato con Ordine di Servizio n. 19 del 14/11/2022;

PRESO ATTO che nella Dichiarazione inoltrata si assevera la compatibilità idraulica dell’occupazione del demanio idrico della seguente opera:

- 13167 - Scarico acque reflue urbane SD4_192 in PVC Ø 250 mm sul corso d'acqua denominato Torrente Vicano di Sant'Ellero (AV3433), in Comune di Pelago, presso la particella 200 del Foglio 48 come descritto e rappresentato nella dichiarazione asseverata;

CONSIDERATO che le opere sopra descritte comportano l’utilizzo di porzione di area del demanio idrico del suddetto corso d’acqua;

DATO ATTO che le suddette opere rientrano in una delle fattispecie di cui all’Accordo sostitutivo di provvedimenti concessori sopra richiamato e pertanto ai sensi dell’art. 13 comma 1 lettera c) del Regolamento 60/R/2016 e s..m.i si può procedere ad assegnazione diretta dell’area demaniale senza procedura in concorrenza;

RICORDATO che ai sensi dell’art. 24 comma 6 del Regolamento 60/R, la concessione può essere rilasciata senza il disciplinare;

DATO ATTO che il presente decreto contiene gli elementi essenziali e le clausole che regolano il rapporto giuridico tra questa Amministrazione e il concessionario;

DATO ATTO che la documentazione che descrive le caratteristiche più significative delle opere con evidenziate le aree demaniali impegnate e la sussistenza dei presupposti di legge per l’occupazione di tali aree, è quella agli atti del

procedimento n. 6342/2022;

PRESO ATTO che il tecnico incaricato assevera che l'opera:

- non altera il buon regime delle acque;
- non interferisce con esigenze di regimazione idraulica, accessibilità e manutenzione del corso d'acqua ed è compatibile con la presenza di opere idrauliche;
- non interferisce con la stabilità del fondo e delle sponde del corso d'acqua;
- non aggrava il rischio in altre aree derivante dalla realizzazione dell'intervento;
- non aggrava il rischio per le persone;

DATO ATTO che, nella gestione delle opere dovranno essere osservate le prescrizioni generali, che vengono di seguito specificate:

PRESCRIZIONI GENERALI:

- l'autorizzazione di cui al presente atto riguarda esclusivamente le opere asseverate, per cui ogni variazione od ogni ulteriore opera o attività non indicata negli elaborati inoltrati, od altro comunque non previsto, dovrà essere sottoposto ad ulteriore esame di questo Settore per la nuova eventuale autorizzazione prima della loro esecuzione;
- con il presente Decreto s'intendono autorizzati, per tutta la durata della concessione, tutti gli interventi manutentivi ordinari che si rendessero necessari al corretto esercizio del bene concesso, nel rispetto comunque delle normative vigenti al momento;
- il concessionario dovrà comunicare preventivamente a questa Amministrazione la data d'inizio dei predetti lavori manutentivi e dovrà altresì presentare, a corredo di tale comunicazione, documentazione tecnica esplicativa;

STABILITO che ai sensi dell'art. 22 del DPGR 60/R del 12/08/2016, il Concessionario si obbliga:

- ad assumere la custodia dell'area demaniale in concessione, oltreché delle opere realizzate, mantenendole in buono stato, preservandole dal pericolo di distruzione o danneggiamento, salvaguardandole da intrusioni e manomissioni da parte di soggetti non autorizzati;
- a porre in essere tutte le misure necessarie a garantire la stabilità nel tempo dei manufatti, anche in dipendenza del mutevole regime del corso d'acqua, previo ottenimento dell'autorizzazione dell'Amministrazione Concedente, dichiarando fin d'ora di non aver nulla a pretendere per qualsiasi danno eventualmente occorso alle opere oggetto di concessione ed agli utilizzatori, per effetto delle piene e dei fenomeni di dinamica fluviale;
- a consentire l'accesso al personale di vigilanza incaricato dalla Concedente, che potrà in ogni momento effettuare verifiche per accertare lo stato di manutenzione dell'area e impartire l'ordine di effettuare gli interventi eventualmente necessari, ad insindacabile giudizio della Concedente, per garantire il buon regime delle acque;
- a sollevare fin d'ora la Concedente da ogni onere e responsabilità per qualsiasi danno derivante alle persone ed alla proprietà pubblica e privata a seguito di inadeguata manutenzione o di inadeguata custodia del bene demaniale in concessione, assumendosi gli oneri del risarcimento;
- a rispettare le leggi ed i regolamenti ed ordinamenti di polizia urbana e di pubblica sicurezza, nonché la normativa in materia di polizia delle acque contenuta nel R.D. 523/1904 e nel R.D. 1775/1933, tenendo fin d'ora indenne la Concedente da ogni conseguenza determinata dalla inosservanza di essi;
- a non mutare la destinazione del bene in concessione, né apportarvi aggiunte, innovazioni o altro senza la preventiva autorizzazione della Concedente, prendendo atto che tutte le opere addizionali e di miglioria autorizzate resteranno acquisite al demanio senza che il Concessionario possa avere diritto a rimborsi o indennizzi e che qualora il Concessionario esegua le predette opere senza autorizzazione sarà tenuto alla rimessa in pristino, a propria cura e spese, salvo che la Concedente non ritenga di mantenerle senza alcun onere a proprio carico; sarà tenuto inoltre al risarcimento degli eventuali danni;
- a non cedere né sub concedere, anche parzialmente, il bene oggetto di concessione;
- a tenere indenne la Concedente dalle spese necessarie per le opere di sistemazione delle aree pubbliche specificamente coinvolte dagli interventi di installazione e manutenzione e di ripristinare a regola d'arte le aree medesime nei tempi stabiliti;
- a consentire, in ogni momento l'accesso e/o il transito ai mezzi addetti al servizio di piena e di polizia idraulica;
- a ripristinare, a proprie spese i luoghi alla scadenza della concessione per decorrenza del termine di durata sotto indicato e in caso di revoca o rinuncia, fatta salva la facoltà della Concedente di acquisire le opere al demanio,

senza oneri per l'Amministrazione;

Il Concessionario inoltre:

- rimane il solo ed unico responsabile agli effetti del risarcimento di tutti i danni che fossero arrecati alla proprietà privata, a cose o persone per effetto di quanto autorizzato e comunque tenendo indenne la Regione Toscana da qualsiasi responsabilità, anche giudiziale, per eventuali danni, reclami o molestie che potessero derivare dai lavori in oggetto;
- è obbligato, ai sensi dell'art.38, comma 1, del Regolamento 60/R/2016, ad eseguire a proprie spese e non appena ricevute intimazione, tutte quelle varianti e modifiche, compresa anche l'eventuale demolizione delle opere stesse e la messa in pristino dello stato dei luoghi, che, a giudizio insindacabile dell'Autorità idraulica, si rendessero necessarie per garantire il buon regime idraulico o in seguito all'accertamento di effetti dannosi delle opere stesse o per le variate condizioni del corso d'acqua o per ogni altro pubblico interesse che potesse sopravvenire
- dovrà provvedere inoltre a ripristinare tempestivamente qualsiasi danno o guasto causato alle opere idrauliche ed al corso d'acqua in generale per effetto della presente autorizzazione, in conformità alle prescrizioni che saranno impartite dalla competente autorità idraulica;
- è tenuto alla osservanza delle disposizioni della l.r.80/2015, del Reg. 60/R/2016 sulle opere idrauliche, nonché delle ulteriori prescrizioni legislative e regolamentari vigenti in materia, quali quelle concernenti la tutela delle acque pubbliche, dell'agricoltura, della fauna ittica, dell'industria, dell'igiene e della pubblica incolumità;

DATO ATTO che l'inadempimento da parte del Concessionario degli obblighi previsti dal presente Decreto di concessione, costituisce causa di decadenza, che si verifica anche nei casi di:

- a) violazione delle disposizioni e prescrizioni contenute in disposizioni legislative, regolamentari;
- b) violazione del divieto di cessione della concessione e di sub-concessione anche parziale dell'immobile;
- c) opere difformi da quanto asseverato. Prima di dichiarare la decadenza con apposito decreto, la Concedente comunicherà un termine non inferiore a 30 giorni entro il quale il Concessionario potrà presentare le proprie deduzioni;

RICORDATO che:

- al Concessionario dichiarato decaduto non spetterà alcun rimborso per le opere realizzate e per le spese sostenute;
- fatte salve le eventuali sanzioni di cui all'art. 9 della L.R. 80/2015, il Concessionario decaduto è soggetto all'obbligo di rilascio dell'immobile e al ripristino dei luoghi;
- nel caso di mancato rilascio è eseguito lo sfratto in via amministrativa;
- per quanto non espressamente previsto dal presente Decreto di Concessione si applicano le vigenti disposizioni, di legge e di regolamento, statali e regionali, ed in particolare il codice civile, la normativa concernente il buon regime delle acque, nonché l'igiene e la sicurezza pubblica, l'edilizia e l'urbanistica vigenti nel territorio dove i beni sono ubicati;

DATO ATTO che il Concedente potrà disporre, mediante atto amministrativo, la revoca della presente concessione in qualunque momento, con effetto immediato, qualora intervengano ragioni di regimazione idraulica del corso d'acqua interessato o che l'opera stessa sia in seguito giudicata incompatibile per il buon regime idraulico del corso d'acqua interessato o ragioni di pubblica utilità o per qualsiasi ragione di pubblico interesse;

RILEVATO che l'inosservanza delle condizioni e prescrizioni cui è vincolato il presente provvedimento, fatte salve le sanzioni penali per l'inosservanza delle norme contenute nel Capo VII del R.D. 523/1904, comporta il pagamento di una sanzione, nel rispetto dei limiti minimo e massimo previsto dall'articolo 9 della l.r.80/2015;

RITENUTO, sulla base dell'esperienza istruttoria, di stabilire in anni 19 la durata della concessione e potrà essere rinnovata nei soli casi previsti dal Regolamento e con le modalità nel medesimo stabilite, esclusivamente a seguito di istanza da presentare almeno 30 giorni prima della scadenza del termine della concessione;

DATO ATTO che nel periodo di validità della concessione, il canone dovrà essere corrisposto anche se il Concessionario non possa o non voglia fare uso in tutto o in parte della concessione e che, in caso di rinuncia, il pagamento del canone è dovuto fino alla data di presentazione della relativa richiesta;

RICHIAMATO l'articolo 1 della L.R. 30/12/1971 n. 2, che istituisce l'imposta regionale sulle concessioni statali per l'occupazione e l'uso dei beni del demanio e del patrimonio indisponibile dello Stato, situati nell'ambito territoriale della Regione commisurandola al 50% del canone di concessione;

DATO ATTO che ai sensi dell'art. 28 comma 6 del Regolamento regionale 12 agosto 2016, n. 60/R per le concessioni di durata superiore ad un anno il canone sarà aggiornato annualmente sulla base del tasso di inflazione programmato;

RITENUTO di commisurare a una annualità del canone il deposito cauzionale di cui all'art. 31 del Regolamento, versato dal concessionario a garanzia del regolare pagamento del canone e/o a titolo di rimborso delle spese eventualmente sostenute da questa Amministrazione e da reintegrare fino alla suddetta misura nel caso di prelievi parziali di somme, nel corso della concessione;

DATO ATTO che il presente atto è sostanzialmente conforme allo schema approvato con Decreto del Direttore n. 463 del 12/02/2016;

DATO ATTO che l'imposta di bollo virtuale sul presente atto, che sarà assolta a cura dell'Amm.ne Regionale, è stata anticipata dal richiedente a mezzo bonifico sul conto corrente postale codice IBAN IT 89 O 07601 02800 001031575820 in data 23/02/2023.

DATO ATTO infine che il richiedente ha provveduto in data 23/02/2023 al versamento a favore della Regione Toscana dei seguenti importi:

- € 214,20 a titolo di deposito cauzionale definitivo infruttifero mediante versamento sul conto Banco Posta, codice IBAN IT41 X076 0102 8000 0103 1581 018;
- € 214,20, a titolo di primo canone concessorio, riferito al 2022 mediante versamento sul conto Banco Posta, codice IBAN IT41 X076 0102 8000 0103 1581 018;
- € 107,10 a titolo di imposta regionale sul canone di concessione sul conto Banco Posta codice IBAN IT70 J 0760102800 000011899580.

PRESO ATTO che con Delibera della Giunta Regionale Toscana n. 1555 del 27/12/2022 sono stati adeguati i canoni di concessione relativi all'occupazione del demanio idrico a partire dall'annualità 2023.

Tutto ciò premesso e considerato,

DECRETA

1. di prendere atto della dichiarazione asseverata così come descritto in narrativa e di conseguenza autorizzare il mantenimento delle opere ai sensi e per gli effetti dell'art. 2, comma 1, lettera i) e lettera n) della L.R. 80/2015 e del R.D. 523/1904;
2. di accordare alla Società Publiacqua S.p.a., c.f. 05040110487, con sede legale in Comune di Firenze, Via Villamagna, n. 90/C, la Concessione per l'occupazione di:
 - porzione di area demaniale del corso d'acqua denominato Torrente Vicano di Sant'Ellero (AV3433), in Comune di Pelago, presso la particella 200 del Foglio 48 con l'opera n. 13167 Scarico acque reflue urbane SD4_192 in PVC Ø 250 mm;
3. di stabilire che la concessione ha durata di anni 19 a decorrere dal 01/01/2022;
4. di stabilire che il canone di concessione è pari a € 224,00 secondo quanto riportato al p.to 6.4 dell'Allegato A della D.G.R. 1555/2022, al netto dello sconto del 20% previsto per i gestori di pubblici servizi, soggetto ad aggiornamento e modifica in ragione delle disposizioni emanate dalla Regione Toscana, da pagarsi entro il 31 Dicembre dell'anno di riferimento, sino alla scadenza della presente concessione anche se il concessionario non voglia o non possa fare uso in tutto o in parte della concessione;
5. di disporre che la gestione dell'area demaniale sia sottoposta alle prescrizioni generali individuate in premessa e nessuna variazione potrà essere introdotta senza la preventiva autorizzazione da parte di questo Settore;
6. di dare atto che:
 - il presente provvedimento è rilasciato ai soli fini di tutela delle opere idrauliche e del buon regime delle acque pubbliche, giusto l'art. 2 del R.D. 523/1904, e pertanto fa salvi e impregiudicati i diritti di terzi. Il destinatario è tenuto a munirsi di tutti gli ulteriori titoli abilitativi e atti di assenso previsti dalle leggi vigenti;
7. di trasmettere per via telematica il presente provvedimento all'indirizzo pec protocollo@cert.publiacqua.it .

Avverso il presente provvedimento è ammesso ricorso davanti all'autorità giudiziaria competente nei termini di legge.

IL DIRIGENTE



REGIONE TOSCANA

DIREZIONE DIFESA DEL SUOLO E PROTEZIONE CIVILE

SETTORE GENIO CIVILE VALDARNO SUPERIORE

Responsabile di settore Gennarino COSTABILE

Incarico: DECR. DIRIG. CENTRO DIREZIONALE n. 8656 del 21-05-2021

Decreto non soggetto a controllo ai sensi della D.G.R. n. 553/2016

Numero adozione: 18301 - Data adozione: 24/08/2023

Oggetto: R.D. 11/12/1933 n. 1775 - Regolamento Regione Toscana n. 61/r del 16/08/2016 e s.m.i. - SiDIT: Procedimento 1055/2023; Pratica n. 413944/2020; Codice locale n. 919 - Rinnovo di concessione per la derivazione di acque pubbliche nel Comune di Casole d'Elsa (SI), località Casanuova.

Il presente atto è pubblicato integralmente sul BURT ai sensi degli articoli 4, 5 e 5 bis della l.r. 23/2007 e sulla banca dati degli atti amministrativi della Giunta regionale ai sensi dell'art.18 della l.r. 23/2007. E' escluso dalla pubblicazione l'allegato A nel rispetto dei limiti alla trasparenza posti dalla normativa statale.

Data certificazione e pubblicazione in banca dati ai sensi L.R. 23/2007 e ss.mm.: 28/08/2023

Documento informatico firmato digitalmente ai sensi del testo unico D.P.R. 28 dicembre 2000,n. 445, del D.Lgs. 7 marzo 2005, n. 82 e norme collegate, il quale sostituisce il testo cartaceo e la firma autografa.

Numero interno di proposta: 2023AD020470

IL DIRIGENTE

VISTO il R.D. 11 dicembre 1933, n. 1775, “Testo unico delle disposizioni sulle acque e impianti elettrici”;

VISTA la L. 7 agosto 1990, n. 241, “Nuove norme in materia di procedimento amministrativo e di diritto di accesso ai documenti amministrativi” e ss.mm.ii.;

VISTO il D.Lgs 31 marzo 1998, n. 112, “Conferimento di funzioni e compiti amministrativi dello Stato alle regioni ed agli enti locali”, in attuazione del capo I della legge 15 marzo 1997, n. 59;

VISTA la Deliberazione del Consiglio della Regione Toscana 25 gennaio 2005, n. 6, “Approvazione del piano di tutela delle acque”;

VISTO il D.Lgs. 3 aprile 2006, n. 152, “Norme in materia ambientale”;

VISTA la L.R. 3 marzo 2015, n. 22, “Riordino delle funzioni provinciali e attuazione della legge 7 aprile 2014 n. 56”;

VISTA la L.R. 28 dicembre 2015, n. 80, “Norme in materia di difesa del suolo, tutela delle risorse idriche e tutela della costa e degli abitati costieri”;

VISTI i regolamenti della Regione Toscana:

- 21 aprile 2015, n. 51/R, “Regolamento di attuazione dell’articolo 11, comma 1, lettere e) ed f) della legge regionale 28 dicembre 2015 n. 80. Disciplina degli obblighi di misurazione delle portate e dei volumi dei prelievi e delle restituzioni di acqua pubblica e delle modalità di trasmissione dei risultati delle misurazioni”;

- 16 agosto 2016, n. 61/R “Regolamento di attuazione dell’articolo 11, commi 1 e 2, della legge regionale 28 dicembre 2015 n. 80 (Norme in materia di difesa del suolo, tutela delle risorse idriche e tutela della costa e degli abitati costieri) recante disposizioni per l’utilizzo razionale della risorsa idrica e per la disciplina dei procedimenti di rilascio dei titoli concessori e autorizzatori per l’uso di acqua. Modifiche al D.P.G.R. 51/R/2015”.

VISTA la D.G.R. 21 gennaio 2019, n. 58, pubblicata nel BURT il 30/01/2019, recante “Indirizzi di prima applicazione per la valutazione ambientale ex ante delle derivazioni idriche e l’individuazione del deflusso ecologico in relazione agli obiettivi di qualità ambientale definiti dai Piani di Gestione delle Acque delle Autorità di Distretto Idrografico ricadenti nel territorio della Regione Toscana”;

VISTE le D.G.R. 1 ottobre 2018 n. 1068 “Delibera di determinazione dei canoni sulle utilizzazioni delle acque per l’annualità 2018” e del 2 novembre 2022, n. 1219, “Aggiornamento dei canoni e degli indennizzi del demanio idrico al tasso di inflazione programmata per l’annualità 2022”;

VISTA la Disposizione Dirigenziale n. 1573 del 18/12/2017 con la quale l’Amministrazione Provinciale di Siena aveva disposto la concessione per derivare acqua dal Fosso della Costaccia, nel comune di Casole d’Elsa (SI), località Casanuova, per una durata di 10 anni;

CONSIDERATO che con domanda in data 08/09/2017 prot. n. 428192 il richiedente come meglio identificato nell’allegato al presente atto per farne parte integrante e sostanziale (allegato A), ha fatto richiesta di rinnovo di concessione per la derivazione di acque pubbliche nel comune di Casole d’Elsa (SI), località Casanuova, nel terreno individuato al N.C.T nel foglio n. 11, particella n. 110, per uso agricolo;

VISTI gli esiti dell’istruttoria svolta dal Settore Genio Civile Valdarno Superiore, Ufficio di Firenze, le caratteristiche della derivazione possono essere così sintetizzate:

- la quantità di acqua da derivare, sulla quale è calcolato il canone di concessione, è fissata nella misura della portata media di 3,8 l/s, pari al fabbisogno di 119700 mc/anno, destinata ad uso agricolo;

CONSIDERATO che il richiedente ha versato in data 17/07/2023 la somma di € 28,28 (*ventotto virgola ventotto*) tramite bonifico su C/C bancario IBAN IT41 X 07601 02800 001031581018 intestato a Regione Toscana, a titolo di integrazione della cauzione già versata a garanzia del pagamento del canone di concessione di derivazione d’acqua pubblica ai sensi dell’art. 60 della D.P.G.R. 61/R/2016 e della D.G.R.T. n. 1068/2018 e degli obblighi assunti con il disciplinare di concessione, somma che sarà restituita alla scadenza della concessione senza rinnovo;

DATO ATTO che il richiedente ha sottoscritto il Disciplinare conservato agli atti e allegato al presente decreto per farne parte integrante e sostanziale (allegato A), contenente gli obblighi e le condizioni cui è vincolata la concessione di acque pubbliche di cui all'oggetto;

DATO ATTO CHE il Disciplinare sottoscritto è conforme allo schema tipo approvato con D.G.R. n. 194 del 16/03/2016;

RITENUTA l'istanza presentata meritevole di approvazione;

DATO ATTO che il responsabile del procedimento amministrativo, ai sensi della L. 241/1990 e s.m.i., è il titolare di incarico di Elevata Qualificazione "Procedure tecnico autorizzative in materia di acque – Valdarno Superiore";

DATO ATTO che l'imposta di bollo relativa al presente atto è stata regolarmente assolta;

Tutto ciò premesso e considerato

DECRETA

1. di rilasciare, entro i limiti di disponibilità della risorsa e fatti salvi i diritti di terzi, al richiedente come meglio identificato nell'allegato al presente atto per farne parte integrante e sostanziale (allegato A), il rinnovo della concessione di acque superficiali tramite n. 1 punto di derivazione ubicato al foglio n. 11, particella n. 110, nel comune di Casole d'Elsa (SI), località Casanuova, per uso agricolo, per una portata media di 3,8 l/s di acqua sulla base della quale sarà calcolato il canone di concessione;
2. di stabilire la durata della concessione in anni 20 con decorrenza dalla data di scadenza della concessione originaria rilasciata dall'Amministrazione Provinciale di Siena con Disposizione Dirigenziale n. 1573 del 18/12/2007 per 10 anni e pertanto con nuova scadenza fissata al 17/12/2037;
3. di approvare il Disciplinare conservato agli atti dell'ufficio scrivente e allegato al presente decreto per farne parte integrante e sostanziale (allegato A), contenente gli obblighi e le condizioni cui è vincolata la concessione di acque pubbliche di cui all'oggetto;
4. di dichiarare che gli obblighi derivanti dalla presente concessione sono regolati come stabilito nel Disciplinare di Concessione richiamato e approvato al precedente punto 3;
5. di dichiarare che, ai sensi delle D.G.R. n. 1068/2018 e n. 1219/2022, il canone annuo è stabilito nella misura di € 87,75 (*ottantasette virgola settantacinque*);
6. di dichiarare che la Regione Toscana resta sollevata da ogni onere e responsabilità in dipendenza dell'attingimento, inclusi gli eventuali danni verso terzi e qualsiasi altro danno si possa verificare, durante l'esercizio della derivazione, alle persone ed alla proprietà pubblica e privata, che saranno in ogni caso posti a carico del Concessionario;
7. di trasmettere il presente provvedimento al Concessionario e al Comune di Casole d'Elsa (SI);

Avverso il presente provvedimento è ammesso ricorso all'Autorità Giudiziaria competente nei termini di legge.

IL DIRIGENTE

Allegati n. 1

A

Disciplinare di concessione

d4ca8efc41a1c82302d770f646aee2468be3b23fef64f1dc02f9986dc4b438e



REGIONE TOSCANA

DIREZIONE DIFESA DEL SUOLO E PROTEZIONE CIVILE

SETTORE GENIO CIVILE VALDARNO SUPERIORE

Responsabile di settore Gennarino COSTABILE

Incarico: DECR. DIRIG. CENTRO DIREZIONALE n. 8656 del 21-05-2021

Decreto non soggetto a controllo ai sensi della D.G.R. n. 553/2016

Numero adozione: 18302 - Data adozione: 24/08/2023

Oggetto: RD nr. 523/1904 - LR nr. 80/2015. Concessione porzione di area demaniale del corso d'acqua denominato Torrente Esse (2), in loc. Camucia del Comune di Cortona per l'esecuzione di consolidamento e sistemazione di un ponte. Pratica SiDIT 3328/2023

Il presente atto è pubblicato integralmente sul BURT ai sensi degli articoli 4, 5 e 5 bis della l.r. 23/2007 e sulla banca dati degli atti amministrativi della Giunta regionale ai sensi dell'art.18 della l.r. 23/2007.

Data certificazione e pubblicazione in banca dati ai sensi L.R. 23/2007 e ss.mm.: 28/08/2023

Documento informatico firmato digitalmente ai sensi del testo unico D.P.R. 28 dicembre 2000, n. 445, del D.Lgs. 7 marzo 2005, n. 82 e norme collegate, il quale sostituisce il testo cartaceo e la firma autografa.

Numero interno di proposta: 2023AD020309

IL DIRIGENTE

VISTO l'art. 93 del R.D. 523/1904 "Testo unico delle disposizioni di legge intorno alle opere idrauliche delle diverse categorie" e s.m.i.;

VISTA la L. 37/94 "Norme per la tutela ambientale delle aree demaniali dei fiumi, torrenti, laghi e altre acque pubbliche";

VISTA la L.R. 79/2012 "Nuova disciplina in materia di consorzi di bonifica. Modifiche alla l.r. 69/2008 e alla l.r. 91/1998. Abrogazione della l.r. 34/1994";

VISTA la D.C.R.T. n. 103 del 6/12/2022: "Modifiche al reticolo idrografico e di gestione di cui alla legge regionale 27 dicembre 2012 n. 79, approvato con deliberazione del Consiglio regionale 28 luglio 2021, n.81.";

VISTA la L.R. 80/2015 "Norme in materia di difesa del suolo, tutela delle risorse idriche e tutela della costa e degli abitati costieri", ed in particolare l'art. 2 lett. i);

VISTA la L.R. 41/2018 "Disposizioni in materia di rischio di alluvioni e di tutela dei corsi d'acqua in attuazione del decreto legislativo 23 febbraio 2010, n. 49 (Attuazione della direttiva 2007/60/CE relativa alla valutazione e alla gestione dei rischi di alluvioni). Modifiche alla l.r. 80/2015 e alla l.r. 65/2014";

RICHIAMATO il DPGR 60/R del 12/08/2016 "Regolamento in attuazione dell'articolo 5 della legge regionale 28 dicembre 2015 n. 80 "Norme in materia di difesa del suolo, tutela delle risorse idrica e tutela della costa e degli abitati costieri" recante disciplina del rilascio delle concessioni per l'utilizzo del demanio idrico e criteri per la determinazione dei canoni, come modificato dal DPGR 45/R dell'8/8/2017;

VISTA la Delibera della Giunta Regionale n. 1555 del 27/12/2022 "Aggiornamento dei canoni per l'uso del demanio idrico ai sensi della l.r. n. 80/2015 e del d.p.g.r. n. 60/R/2016";

RICHIAMATO il D.P.G.R. 42/R del 25/07/2018 "Regolamento per lo svolgimento delle attività di polizia idraulica, polizia delle acque, e servizio di piena, in attuazione dell'articolo 5 della legge regionale 28 dicembre 2015, n. 80 (Norme in materia di difesa del suolo, tutela delle risorse idrica e tutela della costa e degli abitati costieri)."

VISTA l'istanza di concessione del demanio idrico di cui alla pratica SiDIT n. 3328/2023, acquisita agli atti di questo Settore con prot. n. 0362305 del 25-07-2023 presentata dalla Provincia di Arezzo, c.f. 80000610511, con sede legale in Comune di Arezzo, Piazza della Libertà, n. 3 e l'allegata documentazione progettuale a firma del tecnico incaricato, costituita dai seguenti elaborati in formato digitale:

- Relazione tecnica generale;
- Relazione idrologica e idraulica;
- Rilievo;
- Stato di fatto;
- Stato di progetto;
- Stato sovrapposto;
- Particolari costruttivi_1;
- Particolari costruttivi_2;
- Particolari costruttivi_3;

PRESO ATTO che il progetto prevede:

- lavori nelle pertinenze del corso d'acqua denominato Torrente Esse (2), loc. Camucia in Comune di Cortona, presso la particella del Foglio 232 per l'esecuzione dell'attività di consolidamento e sistemazione ponte, così come descritto e rappresentato negli elaborati di progetto;

DATO ATTO che il Responsabile del procedimento è l'incaricato di elevata qualificazione delle procedure tecnico autorizzative per la difesa del suolo nominato con Ordine di Servizio n. 19 del 14/11/2022;

CONSIDERATO che le opere e attività sopra descritte comportano l'utilizzo di porzione di area del demanio idrico del suddetto corso d'acqua;

DATO ATTO che le suddette opere rientrano in una delle fattispecie di cui all'art. 13 comma 1 del Regolamento 60/R/2016 e s.m.i e pertanto si può procedere ad assegnazione diretta dell'area demaniale senza procedura in concorrenza;

RICORDATO che ai sensi dell'art. 24 comma 6 del Regolamento 60/R, la concessione può essere rilasciata senza il disciplinare;

DATO ATTO che il presente decreto contiene gli elementi essenziali e le clausole che regolano il rapporto giuridico tra questa Amministrazione e il concessionario;

DATO ATTO che la documentazione progettuale che descrive l'esecuzione dei lavori e le caratteristiche più significative delle opere con evidenziate le aree demaniali impegnate e la finalità dell'occupazione, è quella agli atti del procedimento n. 4849/2023;

ACCERTATO che:

- il progetto presenta i requisiti per esser autorizzato con le prescrizioni di seguito riportate in quanto:
 - non altera il buon regime delle acque;
 - non interferisce con esigenze di regimazione idraulica, accessibilità e manutenzione del corso d'acqua ed è compatibile con la presenza di opere idrauliche;
 - non interferisce con la stabilità del fondo e delle sponde del corso d'acqua;
 - non vi è aggravio del rischio in altre aree derivante dalla realizzazione dell'intervento;
 - non vi è aggravio del rischio per le persone;
- la realizzazione dei lavori non è in contrasto con la disciplina dal Capo VII del R.D 523/1904 e con la normativa regionale di riferimento;

DATO ATTO che, nella realizzazione e gestione delle opere dovranno essere osservate le prescrizioni tecniche e generali, che vengono di seguito specificate:

PRESCRIZIONI TECNICHE

- durante l'esecuzione dei lavori non dovrà essere mai impedito o ostacolato il regolare deflusso delle acque né essere mai ridotta l'officiosità idraulica del corso d'acqua interessato dai lavori;
- durante l'esecuzione dei lavori dovranno essere messi in atto tutti gli accorgimenti e le precauzioni necessarie affinché l'interferenza con la dinamica fluviale non determini aggravio di rischio idraulico ed in generale pericolo per l'incolumità delle persone e danni ai beni pubblici e privati;
- tutte le opere provvisorie occorrenti per l'esecuzione dei lavori dovranno ingombrare il meno possibile l'alveo del corso d'acqua e dovranno essere comunemente rimosse prima del sopraggiungere delle piene;
- tutti i lavori dovranno essere eseguiti a perfetta regola d'arte secondo le normative, le specifiche e le linee guida esistenti per i materiali da costruzione e le modalità realizzative;
- le opere finite dovranno risultare conformi ai disegni esaminati da questo Ufficio;
- al termine dei lavori eventuali materiali di risulta dovranno essere allontanati dal cantiere e ripristinato lo stato dei luoghi;
- dovrà essere sempre garantito l'accesso all'alveo al personale di questo Ufficio e del Consorzio di Bonifica o altri da tali Enti individuati, addetto alla vigilanza e alla manutenzione del corso d'acqua;
- i lavori che in qualsiasi modo interesseranno l'alveo del corso d'acqua dovranno essere eseguiti in condizioni meteorologiche favorevoli;
- i lavori dovranno essere svolti in conformità alle disposizioni per la salvaguardia dell'ittiofauna e dovranno essere adottati tutti gli accorgimenti necessari al fine di evitare intorbidamenti che possano arrecare danno alla fauna ittica;
- al termine dei lavori dovrà essere ripristinato lo stato dei luoghi interessato dal cantiere e da occupazioni temporanee, comprensivo di tutte quelle aree interessate dal passaggio dei mezzi sia lungo le rive degli alvei che sulle viabilità di accesso;
- non è consentito il transito dei mezzi pesanti su argini imbibiti;

PRESCRIZIONI GENERALI:

- l'autorizzazione di cui al presente atto riguarda esclusivamente l'esecuzione delle opere indicate in premessa, per cui ogni variazione od ogni ulteriore opera o attività non indicata negli elaborati progettuali inoltrati, od altro comunque non previsto, dovrà essere sottoposto ad ulteriore esame di questo Settore per la nuova eventuale autorizzazione prima della loro esecuzione
- i lavori dovranno iniziare entro dodici mesi dalla data di rilascio del presente atto pena la perdita di validità dello stesso. Nel caso in cui le opere non fossero ancora iniziate entro tale scadenza, l'autorizzazione deve essere considerata automaticamente decaduta senza ulteriore comunicazione da parte dello scrivente Ufficio;
- l'autorizzazione di cui al presente atto ha validità di anni tre dalla data del presente atto a pena di decadenza

senza ulteriori comunicazioni da parte dello scrivente Ufficio salvo richiesta di rinnovo da presentarsi almeno 30 giorni prima della scadenza;

- le opere saranno eseguite a totale cura e spese del richiedente;
- il richiedente dovrà comunicare allo scrivente Settore la data di inizio e fine lavori con un anticipo di almeno 5 giorni ciò al fine di consentire eventuali accertamenti tesi a verificare la rispondenza tra quanto previsto e quanto realizzato e trasmettere, entro sessanta giorni dal termine dei lavori, copia della dichiarazione di rispondenza delle opere stesse a quanto oggetto di autorizzazione e dell'avvenuto recepimento delle prescrizioni contenute nel presente atto;
- il Richiedente, ai fini dell'esecuzione delle opere, è tenuto a munirsi di tutti i titoli abilitativi, autorizzativi e degli atti di assenso, comunque denominati, previsti dalle leggi vigenti;
- con il presente Decreto s'intendono autorizzati, per tutta la durata della concessione, tutti gli interventi manutentivi ordinari che si rendessero necessari al corretto esercizio del bene concesso, nel rispetto comunque delle normative vigenti al momento;
- il concessionario dovrà comunicare preventivamente a questa Amministrazione la data d'inizio dei predetti lavori manutentivi e dovrà altresì presentare, a corredo di tale comunicazione, documentazione tecnica esplicativa;

STABILITO che ai sensi dell'art. 22 del DPGR 60/R del 12/08/2016, il Concessionario si obbliga:

- ad assumere la custodia dell'area demaniale in concessione, oltreché delle opere realizzate, mantenendole in buono stato, preservandole dal pericolo di distruzione o danneggiamento, salvaguardandole da intrusioni e manomissioni da parte di soggetti non autorizzati;
- a porre in essere tutte le misure necessarie a garantire la stabilità nel tempo dei manufatti, anche in dipendenza del mutevole regime del corso d'acqua, previo ottenimento dell'autorizzazione dell'Amministrazione Concedente, dichiarando fin d'ora di non aver nulla a pretendere per qualsiasi danno eventualmente occorso alle opere oggetto di concessione ed agli utilizzatori, per effetto delle piene e dei fenomeni di dinamica fluviale;
- a consentire l'accesso al personale di vigilanza incaricato dalla Concedente, che potrà in ogni momento effettuare verifiche per accertare lo stato di manutenzione dell'area e impartire l'ordine di effettuare gli interventi eventualmente necessari, ad insindacabile giudizio della Concedente, per garantire il buon regime delle acque;
- a sollevare fin d'ora la Concedente da ogni onere e responsabilità per qualsiasi danno derivante alle persone ed alla proprietà pubblica e privata a seguito di inadeguata manutenzione o di inadeguata custodia del bene demaniale in concessione, assumendosi gli oneri del risarcimento
- a rispettare le leggi ed i regolamenti ed ordinamenti di polizia urbana e di pubblica sicurezza, nonché la normativa in materia di polizia delle acque contenuta nel R.D. 523/1904 e nel R.D. 1775/1933, tenendo fin d'ora indenne la Concedente da ogni conseguenza determinata dalla inosservanza di essi;
- a non mutare la destinazione del bene in concessione, né apportarvi aggiunte, innovazioni o altro senza la preventiva autorizzazione della Concedente, prendendo atto che tutte le opere addizionali e di miglioria autorizzate resteranno acquisite al demanio senza che il Concessionario possa avere diritto a rimborsi o indennizzi e che qualora il Concessionario esegua le predette opere senza autorizzazione sarà tenuto alla rimessa in pristino, a propria cura e spese, salvo che la Concedente non ritenga di mantenerle senza alcun onere a proprio carico; sarà tenuto inoltre al risarcimento degli eventuali danni;
- a non cedere né sub concedere, anche parzialmente, il bene oggetto di concessione;
- a tenere indenne la Concedente dalle spese necessarie per le opere di sistemazione delle aree pubbliche specificamente coinvolte dagli interventi di installazione e manutenzione e di ripristinare a regola d'arte le aree medesime nei tempi stabiliti;
- a consentire, in ogni momento l'accesso e/o il transito, per le opportune operazioni di vigilanza, al personale del Genio Civile ed ai mezzi addetti al servizio di piena e di polizia idraulica;
- a ripristinare, a proprie spese i luoghi alla scadenza della concessione per decorrenza del termine di durata sotto indicato e in caso di revoca o rinuncia, fatta salva la facoltà della Concedente di acquisire le opere al demanio, senza oneri per l'Amministrazione;

Il Concessionario inoltre:

- rimane il solo ed unico responsabile agli effetti del risarcimento di tutti i danni che fossero arrecati alla proprietà privata, a cose o persone per effetto di quanto autorizzato e comunque tenendo indenne la Regione Toscana da qualsiasi responsabilità, anche giudiziale, per eventuali danni, reclami o molestie che potessero derivare dai lavori in oggetto;

- è obbligato, ai sensi dell'art. 2 del R.D. n.523/1904 ad eseguire a proprie spese e non appena ricevute intimazione, tutte quelle varianti e modifiche, compresa anche l'eventuale demolizione delle opere stesse e la messa in pristino dello stato dei luoghi, che, a giudizio insindacabile dell'Autorità idraulica, si rendessero necessarie per garantire il buon regime idraulico o in seguito all'accertamento di effetti dannosi delle opere stesse o per le variate condizioni del corso d'acqua o per ogni altro pubblico interesse che potesse sopravvenire
- dovrà provvedere inoltre a ripristinare tempestivamente qualsiasi danno o guasto causato alle opere idrauliche ed al corso d'acqua in generale per effetto della presente autorizzazione, in conformità alle prescrizioni che saranno impartite dalla competente autorità idraulica;
- è tenuto alla osservanza delle disposizioni del R.D. 25/07/1904 n. 523 sulle opere idrauliche, nonché delle prescrizioni legislative e regolamentari vigenti, quali quelle concernenti la tutela delle acque pubbliche, dell'agricoltura, della fauna ittica, dell'industria, dell'igiene e della pubblica incolumità;

DATO ATTO che l'inadempimento da parte del Concessionario degli obblighi previsti dal presente Decreto di concessione, costituisce causa di decadenza, che si verifica anche nei casi di.

- a) violazione delle disposizioni e prescrizioni contenute in disposizioni legislative, regolamentari;
- b) violazione del divieto di cessione della concessione e di sub-concessione anche parziale dell'immobile;
- c) esecuzione dei lavori in difformità del progetto autorizzato. Prima di dichiarare la decadenza con apposito decreto, la Concedente comunicherà un termine non inferiore a 30 giorni entro il quale il Concessionario potrà presentare le proprie deduzioni;

RICORDATO che:

- al Concessionario dichiarato decaduto non spetterà alcun rimborso per le opere realizzate e per le spese sostenute;
- fatte salve le eventuali sanzioni di cui all'art. 9 della L.R. 80/2015, il Concessionario decaduto è soggetto all'obbligo di rilascio dell'immobile e al ripristino dei luoghi;
- nel caso di mancato rilascio è eseguito lo sfratto in via amministrativa;
- per quanto non espressamente previsto dal presente Decreto di Concessione si applicano le vigenti disposizioni, di legge e di regolamento, statali e regionali, ed in particolare il codice civile, la normativa concernente il buon regime delle acque, nonché l'igiene e la sicurezza pubblica, l'edilizia e l'urbanistica vigenti nel territorio dove i beni sono ubicati;

DATO ATTO che il Concedente potrà disporre, mediante atto amministrativo, la revoca della presente concessione in qualunque momento, con effetto immediato, qualora intervengano ragioni di regimazione idraulica del corso d'acqua interessato o che l'opera stessa sia in seguito giudicata incompatibile per il buon regime idraulico del corso d'acqua interessato o ragioni di pubblica utilità o per qualsiasi ragione di pubblico interesse;

RILEVATO che l'inosservanza delle condizioni e prescrizioni cui è vincolato il presente provvedimento, fatte salve le sanzioni penali per l'inosservanza delle norme contenute nel Capo VII del R.D. 523/1904, comporta il pagamento di una sanzione, nel rispetto dei limiti minimo e massimo previsto dall'articolo 9 della l.r.80/2015;

RITENUTO, sulla base dell'esperita istruttoria, di stabilire in anni 19 la durata della concessione e potrà essere rinnovata nei soli casi previsti dal Regolamento e con le modalità nel medesimo stabilite, esclusivamente a seguito di istanza da presentare almeno 30 giorni prima della scadenza del termine della concessione;

DATO ATTO che nel periodo di validità della concessione, il canone dovrà essere corrisposto anche se il Concessionario non possa o non voglia fare uso in tutto o in parte della concessione e che, in caso di rinuncia, il pagamento del canone è dovuto fino alla data di presentazione della relativa richiesta;

RICHIAMATO l'articolo 1 della L.R. 30/12/1971 n. 2, così come modificato dall'art.1 della L.R. 74/2018, che istituisce l'imposta regionale sulle concessioni statali per l'occupazione e l'uso dei beni del demanio e del patrimonio indisponibile dello Stato, situati nell'ambito territoriale della Regione commisurandola al 50% del canone di concessione;

DATO ATTO che ai sensi dell'art. 28 comma 6 del Regolamento regionale 12 agosto 2016, n. 60/R per le concessioni di durata superiore ad un anno il canone sarà aggiornato annualmente sulla base del tasso di inflazione programmato;

RITENUTO di commisurare a una annualità del canone il deposito cauzionale di cui all'art. 31 del Regolamento, versato dal concessionario a garanzia del regolare pagamento del canone e/o a titolo di rimborso delle spese eventualmente sostenute da questa Amministrazione e da reintegrare fino alla suddetta misura nel caso di prelievi parziali di somme, nel corso della concessione;

DATO ATTO che il presente atto è sostanzialmente conforme allo schema approvato con Decreto del Direttore n. 463 del 12/02/2016;

DATO ATTO che il presente provvedimento è rilasciato in esenzione di bollo ex art. 16 Tab. Allegato B, D.P.R. n.

642/1972.

Tutto ciò premesso e considerato,

DECRETA

1. di autorizzare l'esecuzione delle opere ai sensi e per gli effetti dell'art. 2, comma 1, lettera i) e lettera n) della L.R. 80/2015 e dell' art. 93 del R.D. 523/1904 così come sopra descritto e rappresentato negli elaborati sopra elencati;
2. di stabilire che l'autorizzazione all'esecuzione dei lavori ha validità di anni 3 dalla data del presente atto, fatta salva la possibilità di motivata richiesta di rinnovo da parte del richiedente;
3. di accordare alla Provincia di Arezzo, c.f. 80000610511, con sede legale in Comune di Arezzo, Piazza della Libertà, n. 3 la Concessione per l'occupazione di:
 - porzione di area demaniale del corso d'acqua denominato Torrente Esse (2), loc. Camucia in Comune di Cortona, presso la particella del Foglio 232 con l'opera di consolidamento e sistemazione ponte;
4. di stabilire che la concessione ha durata di anni 19 dalla data del presente atto ed è rilasciata a titolo gratuito in quanto il ponte è a servizio della strada regionale S.R.71 "Umbro - Casentinese -Romagnola";
5. di disporre che la realizzazione dell'opera e la gestione dell'area demaniale siano sottoposte alle prescrizioni tecniche e generali individuate in premessa e nessuna variazione potrà essere introdotta senza la preventiva autorizzazione da parte di questo Settore;
6. di non procedere alla registrazione fiscale del presente provvedimento, considerato che l'ammontare dell'imposta proporzionale dovuta per l'intera durata della concessione risulta inferiore alla misura fissa di Euro 200,00, ai sensi dell'art. 2, parte II della Tariffa del D.P.R. 131/1986. Resta ferma comunque la possibilità da parte del concessionario, in caso d'uso, ai sensi del suddetto articolo, di provvedere alla sua registrazione;
7. di dare atto che:
 - il presente provvedimento è rilasciato ai soli fini di tutela delle opere idrauliche e del buon regime delle acque pubbliche, giusto l'art. 2 del R.D. 523/1904, e pertanto fa salvi e impregiudicati i diritti di terzi. Il destinatario è tenuto a munirsi di tutti gli ulteriori titoli abilitativi e atti di assenso previsti dalle leggi vigenti.
 - il Concessionario è a conoscenza che, ferme restando le vigenti disposizioni urbanistiche del Comune interessato, in assenza della presente autorizzazione non possono iniziare i lavori.
8. di trasmettere per via telematica il presente provvedimento all'indirizzo pec: protocollo.provar@postacert.toscana.it e sbpiu@pec.it.

Avverso il presente provvedimento è ammesso ricorso davanti all'autorità giudiziaria competente nei termini di legge.

IL DIRIGENTE



REGIONE TOSCANA

DIREZIONE DIFESA DEL SUOLO E PROTEZIONE CIVILE

SETTORE GENIO CIVILE VALDARNO SUPERIORE

Responsabile di settore Gennarino COSTABILE

Incarico: DECR. DIRIG. CENTRO DIREZIONALE n. 8656 del 21-05-2021

Decreto non soggetto a controllo ai sensi della D.G.R. n. 553/2016

Numero adozione: 18303 - Data adozione: 24/08/2023

Oggetto: RD nr. 523/1904 - LR nr. 50/2021. Concessione porzione da area demaniale del corso d'acqua denominato Fosso di Troghi AV5750, in loc. Cellai del Comune di Rignano sull'Arno per il mantenimento dello scarico rete acque miste SD4_215. Pratica SiDIT n. 4510/2022

Il presente atto è pubblicato integralmente sul BURT ai sensi degli articoli 4, 5 e 5 bis della l.r. 23/2007 e sulla banca dati degli atti amministrativi della Giunta regionale ai sensi dell'art.18 della l.r. 23/2007.

Data certificazione e pubblicazione in banca dati ai sensi L.R. 23/2007 e ss.mm.: 28/08/2023

Documento informatico firmato digitalmente ai sensi del testo unico D.P.R. 28 dicembre 2000, n. 445, del D.Lgs. 7 marzo 2005, n. 82 e norme collegate, il quale sostituisce il testo cartaceo e la firma autografa.

Numero interno di proposta: 2023AD020342

IL DIRIGENTE

VISTI gli artt. 93,95, 97 e 98 del R.D. 523/1904 “Testo unico delle disposizioni di legge intorno alle opere idrauliche delle diverse categorie” e s.m.i.;

VISTA la L. 37/94 “Norme per la tutela ambientale delle aree demaniali dei fiumi, torrenti, laghi e altre acque pubbliche”;

VISTA la L.R. 79/2012 “Nuova disciplina in materia di consorzi di bonifica. Modifiche alla l.r. 69/2008 e alla l.r. 91/1998. Abrogazione della l.r. 34/1994”;

VISTA la D.C.R.T. n. 103 del 6/12/2022: “Modifiche al reticolo idrografico e di gestione di cui alla legge regionale 27 dicembre 2012 n. 79, approvato con deliberazione del Consiglio regionale 28 luglio 2021, n.81.”;

VISTA la L.R. 80/2015 “Norme in materia di difesa del suolo, tutela delle risorse idriche e tutela della costa e degli abitati costieri”, ed in particolare l’art. 2 lett. i);

VISTA la L.R. 41/2018 “Disposizioni in materia di rischio di alluvioni e di tutela dei corsi d’acqua in attuazione del decreto legislativo 23 febbraio 2010, n. 49 (Attuazione della direttiva 2007/60/CE relativa alla valutazione e alla gestione dei rischi di alluvioni). Modifiche alla l.r. 80/2015 e alla l.r. 65/2014”;

VISTA la Legge regionale 24 dicembre 2021, n. 50 “Ulteriori disposizioni urgenti in materia di occupazioni del demanio idrico da parte dei gestori del servizio idrico integrato. Modifiche alla l.r. 77/2016”;

RICHIAMATI:

- il DPGR 60/R del 12/08/2016 “Regolamento in attuazione dell’articolo 5 della legge regionale 28 dicembre 2015 n. 80 “Norme in materia di difesa del suolo, tutela delle risorse idrica e tutela della costa e degli abitati costieri” recante disciplina del rilascio delle concessioni per l’utilizzo del demanio idrico e criteri per la determinazione dei canoni, come modificato dal DPGR 45/R dell’8/8/2017;
- il D.P.G.R. 42/R del 25/07/2018 “Regolamento per lo svolgimento delle attività di polizia idraulica, polizia delle acque, e servizio di piena, in attuazione dell’articolo 5 della legge regionale 28 dicembre 2015, n. 80 (Norme in materia di difesa del suolo, tutela delle risorse idrica e tutela della costa e degli abitati costieri).”
- l’Accordo sostitutivo di provvedimenti concessori relativi ad occupazioni del demanio idrico ad opera di impianti e reti di approvvigionamento idropotabile gestite dalla Società Publiacqua S.p.a., c.f. 05040110487, con sede legale in Comune di Firenze, Via Villamagna, n. 90/C, sottoscritto in data 29/12/2021;

VISTA la Delibera della Giunta Regionale n. 1555 del 27/12/2022 “ Aggiornamento dei canoni per l'uso del demanio idrico ai sensi della l.r. n. 80/2015 e del d.p.g.r. n. 60/R/2016 ”;

VISTA l’istanza di concessione del demanio idrico di cui alla pratica SiDIT n. 4510/2022, acquisita agli atti di questo Settore con prot. n. 413082 del 28-10-2022 presentata dalla Società Publiacqua S.p.a., c.f. 05040110487, con sede legale in Comune di Firenze, Via Villamagna, n. 90/C, con allegata una Dichiarazione asseverata in formato digitale a firma del tecnico incaricato iscritto all’Ordine degli Ingegneri di Arezzo;

DATO ATTO che il Responsabile del procedimento è l’incaricato di elevata qualificazione delle procedure tecnico autorizzative per la difesa del suolo nominato con Ordine di Servizio n. 19 del 14/11/2022;

PRESO ATTO che nella Dichiarazione inoltrata si assevera la compatibilità idraulica dell’occupazione del demanio idrico della seguente opera:

- 13175 - Scarico rete acque miste SD4_215 sul corso d'acqua denominato Fosso di Troghi AV5750, loc. Cellai in Comune di Rignano sull'Arno, presso la particella 233 del Foglio 45 come descritto e rappresentato nella dichiarazione asseverata;

CONSIDERATO che le opere sopra descritte comportano l’utilizzo di porzione di area del demanio idrico del suddetto corso d’acqua;

DATO ATTO che le suddette opere rientrano in una delle fattispecie di cui all’Accordo sostitutivo di provvedimenti concessori sopra richiamato e pertanto ai sensi dell’art. 13 comma 1 lettera c) del Regolamento 60/R/2016 e s..m.i si può procedere ad assegnazione diretta dell’area demaniale senza procedura in concorrenza;

RICORDATO che ai sensi dell’art. 24 comma 6 del Regolamento 60/R, la concessione può essere rilasciata senza il disciplinare;

DATO ATTO che il presente decreto contiene gli elementi essenziali e le clausole che regolano il rapporto giuridico tra questa Amministrazione e il concessionario;

DATO ATTO che la documentazione che descrive le caratteristiche più significative delle opere con evidenziate le aree demaniali impegnate e la sussistenza dei presupposti di legge per l’occupazione di tali aree, è quella agli atti del

procedimento n. 6351/2022;

PRESO ATTO che il tecnico incaricato assevera che l'opera:

- non altera il buon regime delle acque;
- non interferisce con esigenze di regimazione idraulica, accessibilità e manutenzione del corso d'acqua ed è compatibile con la presenza di opere idrauliche;
- non interferisce con la stabilità del fondo e delle sponde del corso d'acqua;
- non aggrava il rischio in altre aree derivante dalla realizzazione dell'intervento;
- non aggrava il rischio per le persone;

DATO ATTO che, nella gestione delle opere dovranno essere osservate le prescrizioni generali, che vengono di seguito specificate:

PRESCRIZIONI GENERALI:

- l'autorizzazione di cui al presente atto riguarda esclusivamente le opere asseverate, per cui ogni variazione od ogni ulteriore opera o attività non indicata negli elaborati inoltrati, od altro comunque non previsto, dovrà essere sottoposto ad ulteriore esame di questo Settore per la nuova eventuale autorizzazione prima della loro esecuzione;
- con il presente Decreto s'intendono autorizzati, per tutta la durata della concessione, tutti gli interventi manutentivi ordinari che si rendessero necessari al corretto esercizio del bene concesso, nel rispetto comunque delle normative vigenti al momento;
- il concessionario dovrà comunicare preventivamente a questa Amministrazione la data d'inizio dei predetti lavori manutentivi e dovrà altresì presentare, a corredo di tale comunicazione, documentazione tecnica esplicativa;

STABILITO che ai sensi dell'art. 22 del DPGR 60/R del 12/08/2016, il Concessionario si obbliga:

- ad assumere la custodia dell'area demaniale in concessione, oltreché delle opere realizzate, mantenendole in buono stato, preservandole dal pericolo di distruzione o danneggiamento, salvaguardandole da intrusioni e manomissioni da parte di soggetti non autorizzati;
- a porre in essere tutte le misure necessarie a garantire la stabilità nel tempo dei manufatti, anche in dipendenza del mutevole regime del corso d'acqua, previo ottenimento dell'autorizzazione dell'Amministrazione Concedente, dichiarando fin d'ora di non aver nulla a pretendere per qualsiasi danno eventualmente occorso alle opere oggetto di concessione ed agli utilizzatori, per effetto delle piene e dei fenomeni di dinamica fluviale;
- a consentire l'accesso al personale di vigilanza incaricato dalla Concedente, che potrà in ogni momento effettuare verifiche per accertare lo stato di manutenzione dell'area e impartire l'ordine di effettuare gli interventi eventualmente necessari, ad insindacabile giudizio della Concedente, per garantire il buon regime delle acque;
- a sollevare fin d'ora la Concedente da ogni onere e responsabilità per qualsiasi danno derivante alle persone ed alla proprietà pubblica e privata a seguito di inadeguata manutenzione o di inadeguata custodia del bene demaniale in concessione, assumendosi gli oneri del risarcimento;
- a rispettare le leggi ed i regolamenti ed ordinamenti di polizia urbana e di pubblica sicurezza, nonché la normativa in materia di polizia delle acque contenuta nel R.D. 523/1904 e nel R.D. 1775/1933, tenendo fin d'ora indenne la Concedente da ogni conseguenza determinata dalla inosservanza di essi;
- a non mutare la destinazione del bene in concessione, né apportarvi aggiunte, innovazioni o altro senza la preventiva autorizzazione della Concedente, prendendo atto che tutte le opere addizionali e di miglioria autorizzate resteranno acquisite al demanio senza che il Concessionario possa avere diritto a rimborsi o indennizzi e che qualora il Concessionario esegua le predette opere senza autorizzazione sarà tenuto alla rimessa in pristino, a propria cura e spese, salvo che la Concedente non ritenga di mantenerle senza alcun onere a proprio carico; sarà tenuto inoltre al risarcimento degli eventuali danni;
- a non cedere né sub concedere, anche parzialmente, il bene oggetto di concessione;
- a tenere indenne la Concedente dalle spese necessarie per le opere di sistemazione delle aree pubbliche specificamente coinvolte dagli interventi di installazione e manutenzione e di ripristinare a regola d'arte le aree medesime nei tempi stabiliti;
- a consentire, in ogni momento l'accesso e/o il transito ai mezzi addetti al servizio di piena e di polizia idraulica;
- a ripristinare, a proprie spese i luoghi alla scadenza della concessione per decorrenza del termine di durata sotto indicato e in caso di revoca o rinuncia, fatta salva la facoltà della Concedente di acquisire le opere al demanio,

senza oneri per l'Amministrazione;

Il Concessionario inoltre:

- rimane il solo ed unico responsabile agli effetti del risarcimento di tutti i danni che fossero arrecati alla proprietà privata, a cose o persone per effetto di quanto autorizzato e comunque tenendo indenne la Regione Toscana da qualsiasi responsabilità, anche giudiziale, per eventuali danni, reclami o molestie che potessero derivare dai lavori in oggetto;
- è obbligato, ai sensi dell'art.38, comma 1, del Regolamento 60/R/2016, ad eseguire a proprie spese e non appena ricevute intimazione, tutte quelle varianti e modifiche, compresa anche l'eventuale demolizione delle opere stesse e la messa in pristino dello stato dei luoghi, che, a giudizio insindacabile dell'Autorità idraulica, si rendessero necessarie per garantire il buon regime idraulico o in seguito all'accertamento di effetti dannosi delle opere stesse o per le variate condizioni del corso d'acqua o per ogni altro pubblico interesse che potesse sopravvenire
- dovrà provvedere inoltre a ripristinare tempestivamente qualsiasi danno o guasto causato alle opere idrauliche ed al corso d'acqua in generale per effetto della presente autorizzazione, in conformità alle prescrizioni che saranno impartite dalla competente autorità idraulica;
- è tenuto alla osservanza delle disposizioni della l.r.80/2015, del Reg. 60/R/2016 sulle opere idrauliche, nonché delle ulteriori prescrizioni legislative e regolamentari vigenti in materia, quali quelle concernenti la tutela delle acque pubbliche, dell'agricoltura, della fauna ittica, dell'industria, dell'igiene e della pubblica incolumità;

DATO ATTO che l'inadempimento da parte del Concessionario degli obblighi previsti dal presente Decreto di concessione, costituisce causa di decadenza, che si verifica anche nei casi di:

- a) violazione delle disposizioni e prescrizioni contenute in disposizioni legislative, regolamentari;
- b) violazione del divieto di cessione della concessione e di sub-concessione anche parziale dell'immobile;
- c) opere difformi da quanto asseverato. Prima di dichiarare la decadenza con apposito decreto, la Concedente comunicherà un termine non inferiore a 30 giorni entro il quale il Concessionario potrà presentare le proprie deduzioni;

RICORDATO che:

- al Concessionario dichiarato decaduto non spetterà alcun rimborso per le opere realizzate e per le spese sostenute;
- fatte salve le eventuali sanzioni di cui all'art. 9 della L.R. 80/2015, il Concessionario decaduto è soggetto all'obbligo di rilascio dell'immobile e al ripristino dei luoghi;
- nel caso di mancato rilascio è eseguito lo sfratto in via amministrativa;
- per quanto non espressamente previsto dal presente Decreto di Concessione si applicano le vigenti disposizioni, di legge e di regolamento, statali e regionali, ed in particolare il codice civile, la normativa concernente il buon regime delle acque, nonché l'igiene e la sicurezza pubblica, l'edilizia e l'urbanistica vigenti nel territorio dove i beni sono ubicati;

DATO ATTO che il Concedente potrà disporre, mediante atto amministrativo, la revoca della presente concessione in qualunque momento, con effetto immediato, qualora intervengano ragioni di regimazione idraulica del corso d'acqua interessato o che l'opera stessa sia in seguito giudicata incompatibile per il buon regime idraulico del corso d'acqua interessato o ragioni di pubblica utilità o per qualsiasi ragione di pubblico interesse;

RILEVATO che l'inosservanza delle condizioni e prescrizioni cui è vincolato il presente provvedimento, fatte salve le sanzioni penali per l'inosservanza delle norme contenute nel Capo VII del R.D. 523/1904, comporta il pagamento di una sanzione, nel rispetto dei limiti minimo e massimo previsto dall'articolo 9 della l.r.80/2015;

RITENUTO, sulla base dell'esperita istruttoria, di stabilire in anni 19 la durata della concessione e potrà essere rinnovata nei soli casi previsti dal Regolamento e con le modalità nel medesimo stabilite, esclusivamente a seguito di istanza da presentare almeno 30 giorni prima della scadenza del termine della concessione;

DATO ATTO che nel periodo di validità della concessione, il canone dovrà essere corrisposto anche se il Concessionario non possa o non voglia fare uso in tutto o in parte della concessione e che, in caso di rinuncia, il pagamento del canone è dovuto fino alla data di presentazione della relativa richiesta;

RICHIAMATO l'articolo 1 della L.R. 30/12/1971 n. 2, che istituisce l'imposta regionale sulle concessioni statali per l'occupazione e l'uso dei beni del demanio e del patrimonio indisponibile dello Stato, situati nell'ambito territoriale della Regione commisurandola al 50% del canone di concessione;

DATO ATTO che ai sensi dell'art. 28 comma 6 del Regolamento regionale 12 agosto 2016, n. 60/R per le concessioni di durata superiore ad un anno il canone sarà aggiornato annualmente sulla base del tasso di inflazione programmato;

RITENUTO di commisurare a una annualità del canone il deposito cauzionale di cui all'art. 31 del Regolamento, versato dal concessionario a garanzia del regolare pagamento del canone e/o a titolo di rimborso delle spese eventualmente sostenute da questa Amministrazione e da reintegrare fino alla suddetta misura nel caso di prelievi parziali di somme, nel corso della concessione;

DATO ATTO che il presente atto è sostanzialmente conforme allo schema approvato con Decreto del Direttore n. 463 del 12/02/2016;

DATO ATTO che l'imposta di bollo virtuale sul presente atto, che sarà assolta a cura dell'Amm.ne Regionale, è stata anticipata dal richiedente a mezzo bonifico sul conto corrente postale codice IBAN IT 89 O 07601 02800 001031575820 in data 23/02/2023.

DATO ATTO infine che il richiedente ha provveduto in data 23/02/2023 al versamento a favore della Regione Toscana dei seguenti importi:

- € 214,20 a titolo di deposito cauzionale definitivo infruttifero mediante versamento sul conto Banco Posta, codice IBAN IT41 X076 0102 8000 0103 1581 018;
- € 214,20 a titolo di primo canone concessorio, riferito al 2022 mediante versamento sul conto Banco Posta, codice IBAN IT41 X076 0102 8000 0103 1581 018;
- € 107,10 a titolo di imposta regionale sul canone di concessione sul conto Banco Posta codice IBAN IT70 J 0760102800 000011899580.

PRESO ATTO che con Delibera della Giunta Regionale Toscana n. 1555 del 27/12/2022 sono stati adeguati i canoni di concessione relativi all'occupazione del demanio idrico a partire dall'annualità 2023.

Tutto ciò premesso e considerato,

DECRETA

1. di prendere atto della dichiarazione asseverata così come descritto in narrativa e di conseguenza autorizzare il mantenimento delle opere ai sensi e per gli effetti dell'art. 2, comma 1, lettera i) e lettera n) della L.R. 80/2015 e del R.D. 523/1904;
2. di accordare alla Società Publiacqua S.p.a., c.f. 05040110487, con sede legale in Comune di Firenze, Via Villamagna, n. 90/C, la Concessione per l'occupazione di:
 - porzione di area demaniale del corso d'acqua denominato Fosso di Troghi AV5750, loc. Cellai in Comune di Rignano sull'Arno, presso la particella 233 del Foglio 45 con l'opera n. 13175 - Scarico rete acque miste SD4_215;
3. di stabilire che la concessione ha durata di anni 19 a decorrere dal 01/01/2022;
4. di stabilire che il canone di concessione è pari a € 224,00 secondo quanto riportato al p.to 6.4 dell'Allegato A della D.G.R. 1555/2022, al netto dello sconto del 20% previsto per i gestori di pubblici servizi, soggetto ad aggiornamento e modifica in ragione delle disposizioni emanate dalla Regione Toscana, da pagarsi entro il 31 Dicembre dell'anno di riferimento, sino alla scadenza della presente concessione anche se il concessionario non voglia o non possa fare uso in tutto o in parte della concessione;
5. di disporre che la gestione dell'area demaniale sia sottoposta alle prescrizioni generali individuate in premessa e nessuna variazione potrà essere introdotta senza la preventiva autorizzazione da parte di questo Settore;
6. di dare atto che:
 - il presente provvedimento è rilasciato ai soli fini di tutela delle opere idrauliche e del buon regime delle acque pubbliche, giusto l'art. 2 del R.D. 523/1904, e pertanto fa salvi e impregiudicati i diritti di terzi. Il destinatario è tenuto a munirsi di tutti gli ulteriori titoli abilitativi e atti di assenso previsti dalle leggi vigenti;
7. di trasmettere per via telematica il presente provvedimento all'indirizzo pec protocollo@cert.publiacqua.it.

Avverso il presente provvedimento è ammesso ricorso davanti all'autorità giudiziaria competente nei termini di legge.

IL DIRIGENTE



REGIONE TOSCANA

DIREZIONE DIFESA DEL SUOLO E PROTEZIONE CIVILE

SETTORE GENIO CIVILE VALDARNO SUPERIORE

Responsabile di settore Gennarino COSTABILE

Incarico: DECR. DIRIG. CENTRO DIREZIONALE n. 8656 del 21-05-2021

Decreto non soggetto a controllo ai sensi della D.G.R. n. 553/2016

Numero adozione: 18304 - Data adozione: 24/08/2023

Oggetto: RD nr. 523/1904 - LR nr. 80/2015. Concessione porzione di area demaniale di vari corsi d'acqua nei comuni di Pelago e Rufina per l'esecuzione di vari attraversamenti e lavori nella fascia di rispetto idraulica. Pratica SiDIT 3850/2023

Il presente atto è pubblicato integralmente sul BURT ai sensi degli articoli 4, 5 e 5 bis della l.r. 23/2007 e sulla banca dati degli atti amministrativi della Giunta regionale ai sensi dell'art.18 della l.r. 23/2007.

Data certificazione e pubblicazione in banca dati ai sensi L.R. 23/2007 e ss.mm.: 28/08/2023

Documento informatico firmato digitalmente ai sensi del testo unico D.P.R. 28 dicembre 2000, n. 445, del D.Lgs. 7 marzo 2005, n. 82 e norme collegate, il quale sostituisce il testo cartaceo e la firma autografa.

Numero interno di proposta: 2023AD020353

IL DIRIGENTE

VISTO l'art. 93 del R.D. 523/1904 "Testo unico delle disposizioni di legge intorno alle opere idrauliche delle diverse categorie" e s.m.i.;

VISTA la L. 37/94 "Norme per la tutela ambientale delle aree demaniali dei fiumi, torrenti, laghi e altre acque pubbliche";

VISTA la L.R. 79/2012 "Nuova disciplina in materia di consorzi di bonifica. Modifiche alla l.r. 69/2008 e alla l.r. 91/1998. Abrogazione della l.r. 34/1994";

VISTA la D.C.R.T. n. 55 dell'11/07/2023: "Modifiche al reticolo idrografico e di gestione di cui alla legge regionale 27 dicembre 2012, n.79 approvato con deliberazione del Consiglio regionale 6 dicembre 2022, n.103";

RICHIAMATO l'art. 93 c. 1 del D.Lgs. 1 agosto 2003, n. 259/03 e s.m.i. recante il "Codice delle Comunicazioni Elettroniche" con cui è stato vietato alle pubbliche Amministrazioni di imporre oneri e canoni per l'impianto di reti o per l'esercizio dei servizi di telecomunicazione;

VISTA la L.R. 80/2015 "Norme in materia di difesa del suolo, tutela delle risorse idriche e tutela della costa e degli abitati costieri", ed in particolare l'art. 2 lett. i);

VISTA la L.R. 41/2018 "Disposizioni in materia di rischio di alluvioni e di tutela dei corsi d'acqua in attuazione del decreto legislativo 23 febbraio 2010, n. 49 (Attuazione della direttiva 2007/60/CE relativa alla valutazione e alla gestione dei rischi di alluvioni). Modifiche alla l.r. 80/2015 e alla l.r. 65/2014";

RICHIAMATO il DPGR 60/R del 12/08/2016 "Regolamento in attuazione dell'articolo 5 della legge regionale 28 dicembre 2015 n. 80 "Norme in materia di difesa del suolo, tutela delle risorse idrica e tutela della costa e degli abitati costieri" recante disciplina del rilascio delle concessioni per l'utilizzo del demanio idrico e criteri per la determinazione dei canoni, come modificato dal DPGR 45/R dell'8/8/2017;

RICHIAMATO il D.P.G.R. 42/R del 25/07/2018 "Regolamento per lo svolgimento delle attività di polizia idraulica, polizia delle acque, e servizio di piena, in attuazione dell'articolo 5 della legge regionale 28 dicembre 2015, n. 80 (Norme in materia di difesa del suolo, tutela delle risorse idrica e tutela della costa e degli abitati costieri)."

RICHIAMATO il DPG.R n. 62 del 19/04/2019 "Accordo di Programma Semplificazione per la realizzazione del Progetto "Banda Ultralarga in Toscana nelle aree a fallimento di mercato";

VISTA l'istanza di concessione suolo del demanio idrico di cui alla pratica SiDIT n. 3850/2023, acquisita agli atti di questo Settore con prot. n. 359416 del 24-07-2023 presentata da Open Fiber S.p.A., c.f. 09320630966, con sede legale in Comune di Milano, Viale Certosa, n. 2 e l'allegata documentazione progettuale a firma del tecnico incaricato, costituita dai seguenti elaborati in formato digitale:

1. Relazione tecnica;
2. Planimetrie ed elaborati grafici illustrativi.

DATO ATTO che il progetto prevede, ai fini dello sviluppo della Banda Ultra Larga e a vantaggio degli utilizzatori della rete del Comune di Rufina nell'ambito del progetto "FTTH On Demand", interventi quali attraversamenti, scavi e opere civili finalizzate allo sviluppo della rete in fibra ottica;

DATO ATTO che il progetto prevede:

- lavori nelle pertinenze del corso d'acqua denominato Borro delle Fornaci (2) (MV33512), loc. in Comune di Rufina, presso la particella 477 del Foglio 10 per l'esecuzione dell'opera/attività n. 16112 - Attraversamento in cavedio interrato esistente, così come descritto e rappresentato negli elaborati di progetto;
- lavori nelle pertinenze del corso d'acqua denominato MV33388, loc. in Comune di Rufina, presso la particella 424 del Foglio 10 per l'esecuzione dell'opera/attività n. 16119 - Attraversamento in cavedio interrato esistente su tratto tombato, così come descritto e rappresentato negli elaborati di progetto;
- lavori nelle pertinenze del corso d'acqua denominato MV33388, loc. in Comune di Rufina, presso la particella 324 del Foglio 10 per l'esecuzione dell'opera/attività n. 16120 - Attraversamento in cavedio interrato esistente su tratto tombato, così come descritto e rappresentato negli elaborati di progetto;
- lavori nelle pertinenze del corso d'acqua denominato Fosso di Falgano (MV 32282), loc. in Comune di Rufina, presso la particella 18 del Foglio 29 per l'esecuzione dell'opera/attività n. 16121 - Attraversamento in cavedio interrato esistente, così come descritto e rappresentato negli elaborati di progetto;
- lavori nelle pertinenze del corso d'acqua denominato MV32087, loc. in Comune di Rufina, presso la particella 1647 del Foglio 19 per l'esecuzione dell'opera/attività n. 16122 - Attraversamento su tombatura esistente, così come descritto e rappresentato negli elaborati di progetto;

- lavori nelle pertinenze del corso d'acqua denominato MV32015, loc. in Comune di Rufina, presso la particella 1251 del Foglio 19 per l'esecuzione dell'opera/attività n. 16123 - Attraversamento su tombatura esistente, così come descritto e rappresentato negli elaborati di progetto;
- lavori nelle pertinenze del corso d'acqua denominato MV32015, loc. in Comune di Rufina, presso la particella 1242 del Foglio 19 per l'esecuzione dell'opera/attività n. 16124 - Attraversamento in cavedio interrato esistente, così come descritto e rappresentato negli elaborati di progetto;
- lavori nelle pertinenze del corso d'acqua denominato MV31838, loc. in Comune di Rufina, presso la particella 392 del Foglio 13 per l'esecuzione dell'opera/attività n. 16125 - Attraversamento su tombatura esistente, così come descritto e rappresentato negli elaborati di progetto;
- lavori nelle pertinenze di corsi d'acqua, in Comune di Rufina, per l'esecuzione dell'opera/attività n. 16126 - Vari interventi di scavo e posizionamenti di pozzetti nella fascia di rispetto idraulica, così come descritto e rappresentato negli elaborati di progetto;

DATO ATTO che il Responsabile del procedimento è l'incaricato di elevata qualificazione delle procedure tecnico autorizzative per la difesa del suolo nominato con Ordine di Servizio n. 19 del 14/11/2022;

CONSIDERATO che le opere 16112, 16119, 16120, 16121, 16122, 16123, 16124 e 1616125 sopra descritte comportano l'utilizzo di porzione di area del demanio idrico del suddetto corso d'acqua;

DATO ATTO che le suddette opere rientrano in una delle fattispecie di cui all'art. 13 comma 1 del Regolamento 60/R/2016 e s.m.i e pertanto si può procedere ad assegnazione diretta dell'area demaniale senza procedura in concorrenza;

RICORDATO che ai sensi dell'art. 24 comma 6 del Regolamento 60/R, la concessione può essere rilasciata senza il disciplinare;

DATO ATTO che il presente decreto contiene gli elementi essenziali e le clausole che regolano il rapporto giuridico tra questa Amministrazione e il concessionario;

DATO ATTO che la documentazione progettuale che descrive l'esecuzione dei lavori e le caratteristiche più significative delle opere con evidenziate le aree demaniali impegnate e la finalità dell'occupazione, è quella agli atti del procedimento n. 5518/2023;

ACCERTATO che:

- il progetto presenta i requisiti per essere autorizzato con le prescrizioni di seguito riportate in quanto:
 - non altera il buon regime delle acque;
 - non interferisce con esigenze di regimazione idraulica, accessibilità e manutenzione del corso d'acqua ed è compatibile con la presenza di opere idrauliche;
 - non interferisce con la stabilità del fondo e delle sponde del corso d'acqua;
 - non vi è aggravio del rischio in altre aree derivante dalla realizzazione dell'intervento;
 - non vi è aggravio del rischio per le persone;
- la realizzazione dei lavori non è in contrasto con la disciplina dal Capo VII del R.D 523/1904 e con la normativa regionale di riferimento;

DATO ATTO che, nella realizzazione delle opere dovranno essere osservate le prescrizioni tecniche e generali, che vengono di seguito specificate:

PRESCRIZIONI TECNICHE:

- gli eventuali scavi per l'installazione dei pozzetti non dovranno in alcun modo arrecare danno alle opere idrauliche esistenti ovvero essere posizionati ad una distanza di 4 m dal ciglio di sponda o dal piede arginale o dallo spigolo esterno della tombatura;
- nel caso di utilizzo di tecnologia no – dig in presenza di opere idrauliche, il pozzo di lancio dovrà essere posizionato a non meno di 10 metri dal piede arginale;
- durante l'esecuzione dei lavori non dovrà essere mai impedito o ostacolato il regolare deflusso delle acque né essere mai ridotta l'efficienza idraulica del corso d'acqua interessato dai lavori;
- durante l'esecuzione dei lavori dovranno essere messi in atto tutti gli accorgimenti e le precauzioni necessarie affinché l'interferenza con la dinamica fluviale non determini aggravio di rischio idraulico ed in generale pericolo per l'incolumità delle persone e danni ai beni pubblici e privati;
- tutte le opere provvisorie occorrenti per l'esecuzione dei lavori dovranno ingombrare il meno possibile l'alveo del corso d'acqua e dovranno essere comunemente rimosse prima del sopraggiungere delle piene;

- tutti i lavori dovranno essere eseguiti a perfetta regola d'arte secondo le normative, le specifiche e le linee guida esistenti per i materiali da costruzione e le modalità realizzative.
- le opere finite dovranno risultare conformi ai disegni esaminati da questo Ufficio;
- al termine dei lavori eventuali materiali di risulta dovranno essere allontanati dal cantiere e ripristinato lo stato dei luoghi;
- i lavori che in qualsiasi modo interesseranno l'alveo del corso d'acqua dovranno essere eseguiti in condizioni meteorologiche favorevoli;
- i lavori dovranno essere svolti in conformità alle disposizioni per la salvaguardia dell'ittiofauna e dovranno essere adottati tutti gli accorgimenti necessari al fine di evitare intorbidamenti che possano arrecare danno alla fauna ittica;
- al termine dei lavori dovrà essere ripristinato lo stato dei luoghi interessato dal cantiere e da occupazioni temporanee, comprensivo di tutte quelle aree interessate dal passaggio dei mezzi sia lungo le rive degli alvei che sulle viabilità di accesso;
- non è consentito il transito dei mezzi pesanti su argini imbibiti;

PRESCRIZIONI GENERALI:

- l'utilizzo di manufatti esistenti per l'attraversamento del corso d'acqua, è consentito con impegno da parte del richiedente di obbligarsi a propria cura e spese allo spostamento dei cavi in caso di adeguamento idraulico del manufatto esistente, se necessario;
- l'autorizzazione di cui al presente atto riguarda esclusivamente l'esecuzione delle opere indicate in premessa, per cui ogni variazione od ogni ulteriore opera o attività non indicata negli elaborati progettuali inoltrati, od altro comunque non previsto, dovrà essere sottoposto ad ulteriore esame di questo Settore per la nuova eventuale autorizzazione prima della loro esecuzione
- l'autorizzazione di cui al presente atto ha validità di anni 3 dalla data del presente atto a pena di decadenza senza ulteriori comunicazioni da parte dello scrivente Ufficio salvo richiesta di rinnovo da presentarsi almeno 30 giorni prima della scadenza ;
- il richiedente dovrà comunicare allo scrivente Settore la data di inizio e fine lavori con un anticipo di almeno 5 giorni e trasmettere, entro sessanta giorni dal termine dei lavori, copia della dichiarazione di rispondenza delle opere stesse a quanto oggetto di autorizzazione e dell'avvenuto recepimento delle prescrizioni contenute nel presente atto;
- il Concessionario, ai fini dell'esecuzione delle opere, è tenuto a munirsi di tutti i titoli abilitativi, autorizzativi e degli atti di assenso, comunque denominati, previsti dalle leggi vigenti.

Il Concessionario si obbliga a proprie cure e spese:

- ad assumere la custodia delle opere realizzate, mantenendole in buono stato, preservandole dal pericolo di distruzione o danneggiamento, salvaguardandole da manomissioni da parte di soggetti non autorizzati;
- a porre in essere tutte le misure necessarie a garantire la stabilità nel tempo dei manufatti, anche in dipendenza del mutevole regime del corso d'acqua, previo ottenimento dell'autorizzazione dell'Amministrazione Concedente, dichiarando fin d'ora di non aver nulla a pretendere per qualsiasi danno eventualmente occorso alle opere oggetto di concessione ed agli utilizzatori, per effetto delle piene e dei fenomeni di dinamica fluviale;
- dovrà essere sempre garantito l'accesso all'alveo al personale di questo Ufficio e del Consorzio di Bonifica o altri da tali Enti individuati, addetto alla vigilanza e alla manutenzione del corso d'acqua;
- a sollevare fin d'ora la Concedente da ogni onere e responsabilità civile e/o patrimoniale derivante dai danni che le opere oggetto di autorizzazione avessero a riportare per effetto di lavori di adeguamento e/o rimozione delle strutture di attraversamento e/o a seguito o per effetto di eventi di piena del corso d'acqua;
- a rispettare le leggi ed i regolamenti ed ordinamenti di polizia urbana e di pubblica sicurezza, nonché la normativa in materia di polizia delle acque contenuta nel R.D. 523/1904 e nel R.D. 1775/1933, tenendo fin d'ora indenne la Concedente da ogni conseguenza determinata dalla inosservanza di essi;
- a non mutare la destinazione del bene in concessione, né apportarvi aggiunte, innovazioni o altro senza la preventiva autorizzazione della Concedente, prendendo atto che tutte le opere addizionali e di miglioria autorizzate resteranno acquisite al demanio senza che il Concessionario possa avere diritto a rimborsi o indennizzi e che qualora il Concessionario esegua le predette opere senza autorizzazione sarà tenuto alla rimessa in pristino, a propria cura e spese, salvo che la Concedente non ritenga di mantenerle senza alcun onere a proprio carico; sarà tenuto inoltre al risarcimento degli eventuali danni;
- a non cedere né sub concedere, anche parzialmente, il bene oggetto di concessione;

- il Concessionario si obbliga sin d'ora di tenere indenne la Concedente dalle spese necessarie per le opere di sistemazione delle aree pubbliche specificamente coinvolte dagli interventi di installazione e manutenzione e di ripristinare a regola d'arte le aree medesime nei tempi stabiliti;
- il Concedente potrà disporre, mediante atto amministrativo, la revoca della presente concessione in qualunque momento, con effetto immediato, qualora intervengano ragioni di regimazione idraulica del corso d'acqua interessato o che l'opera stessa sia in seguito giudicata incompatibile per il buon regime idraulico del corso d'acqua interessato o ragioni di pubblica utilità o per qualsiasi ragione di pubblico interesse;
- l'inadempimento da parte del Concessionario degli obblighi previsti dal presente Decreto di concessione, costituisce causa di decadenza, che si verifica in particolare nei casi di:
 - a) violazione delle disposizioni e prescrizioni contenute in disposizioni legislative, regolamentari e nel presente Decreto;
 - b) violazione del divieto di cessione della concessione e di sub-concessione anche parziale dell'immobile;
 - c) esecuzione dei lavori in difformità del progetto autorizzato. Prima di dichiarare la decadenza con apposito decreto, la Concedente comunicherà un termine non inferiore a 30 giorni entro il quale il Concessionario potrà presentare le proprie deduzioni;
- al Concessionario dichiarato decaduto non spetterà alcun rimborso per le opere realizzate e per le spese sostenute.
- fatte salve le eventuali sanzioni di cui all'art. 9 della L.R. 80/2015, il Concessionario decaduto è soggetto all'obbligo di rilascio dell'immobile e al ripristino dei luoghi.
- alla cessazione della concessione, per decorrenza del termine di durata sotto indicato, revoca, rinuncia, la concessione si risolve col conseguente obbligo per il Concessionario di ripristinare, a proprie spese, i luoghi, nel termine assegnato.
- qualora il Concessionario non ottemperi a quanto sopra, si farà luogo all'esecuzione d'ufficio in danno del Concessionario, salvo che su istanza di questi l'Amministrazione concedente non ritenga di esonerarlo, nel qual caso il Concessionario non avrà diritto a compensi od indennizzi di sorta, e fatta salva la facoltà della Concedente di acquisire le opere al demanio, senza oneri per l'amministrazione.
- per quanto non espressamente previsto dal presente Decreto di Concessione si applicano le vigenti disposizioni, di legge e di regolamento, statali e regionali, ed in particolare il codice civile, la normativa concernente il buon regime delle acque, nonché l'igiene e la sicurezza pubblica, l'edilizia e l'urbanistica vigenti nel territorio dove i beni sono ubicati.

Il Concessionario inoltre:

- rimane il solo ed unico responsabile agli effetti del risarcimento di tutti i danni che fossero arrecati alla proprietà privata, a cose o persone per effetto di quanto autorizzato e comunque tenendo indenne la Regione Toscana da qualsiasi responsabilità, anche giudiziale, per eventuali danni, reclami o molestie che potessero derivare dai lavori in oggetto;
- è obbligato, ai sensi dell'art. 2 del R.D. n.523/1904 ad eseguire a proprie spese e non appena ricevutane intimazione, tutte quelle varianti e modifiche, compresa anche l'eventuale demolizione delle opere stesse e la messa in pristino dello stato dei luoghi, che, a giudizio insindacabile dell'Autorità idraulica, si rendessero necessarie per garantire il buon regime idraulico o in seguito all'accertamento di effetti dannosi delle opere stesse o per le variate condizioni del corso d'acqua o per ogni altro pubblico interesse che potesse sopravvenire
- dovrà provvedere inoltre a ripristinare tempestivamente qualsiasi danno o guasto causato alle opere idrauliche ed al corso d'acqua in generale per effetto della presente autorizzazione, in conformità alle prescrizioni che saranno impartite dalla competente autorità idraulica;
- è tenuto alla osservanza delle disposizioni del R.D. 25/07/1904 n. 523 sulle opere idrauliche, nonché delle prescrizioni legislative e regolamentari vigenti, quali quelle concernenti la tutela delle acque pubbliche, dell'agricoltura, della fauna ittica, dell'industria, dell'igiene e della pubblica incolumità;

RILEVATO che l'inosservanza delle condizioni e prescrizioni cui è vincolato il presente provvedimento, al pari dell'inosservanza delle norme contenute nel Capo VII del R.D. 523/1904, comporterà denuncia all'Autorità Giudiziaria ai sensi dell'art. 374 della L. 2248/1865 allegato F.

RITENUTO, sulla base dell'esperita istruttoria, di stabilire in anni 19 la durata della concessione che potrà essere rinnovata nei soli casi previsti dal Regolamento e con le modalità nel medesimo stabilite, esclusivamente a seguito di istanza da presentare almeno 30 giorni prima della scadenza del termine di concessione;

DATO ATTO che il presente decreto è sostanzialmente conforme allo schema approvato con Decreto del Direttore n. 463 del 12/02/2016;

DATO ATTO che l'imposta di bollo relativa al presente atto è stata assolta dal richiedente con marca cartacea n. 01220860467965 del 20/03/2023.

Tutto ciò premesso e considerato,

DECRETA

1. di autorizzare l'esecuzione delle opere ai soli fini idraulici ai sensi e per gli effetti dell'art. 2, comma 1, lettera i) e lettera n) della L.R. 80/2015 e dell' art. 93 del R.D. 523/1904 così come descritto e rappresentato negli elaborati sopra elencati;
 2. di stabilire che l'autorizzazione all'esecuzione delle opere ha validità di anni tre dalla data del presente atto;
 3. di accordare, al richiedente Open Fiber S.p.A. la Concessione per l'occupazione di:
 - porzione di area demaniale del corso d'acqua denominato Borro delle Fornaci (2) (MV33512), loc. in Comune di Rufina, presso la particella 477 del Foglio 10 con l'opera n. 16112 - Attraversamento in cavedio interrato esistente;
 - porzione di area demaniale del corso d'acqua denominato MV33388, loc. in Comune di Rufina, presso la particella 424 del Foglio 10 con l'opera n. 16119 - Attraversamento in cavedio interrato esistente su tratto tombato;
 - porzione di area demaniale del corso d'acqua denominato MV33388, loc. in Comune di Rufina, presso la particella 324 del Foglio 10 con l'opera n. 16120 - Attraversamento in cavedio interrato esistente su tratto tombato;
 - porzione di area demaniale del corso d'acqua denominato Fosso di Falgano (MV 32282), loc. in Comune di Rufina, presso la particella 18 del Foglio 29 con l'opera n. 16121 - Attraversamento in cavedio interrato esistente ;
 - porzione di area demaniale del corso d'acqua denominato MV32087, loc. in Comune di Rufina, presso la particella 1647 del Foglio 19 con l'opera n. 16122 - Attraversamento su tombatura esistente;
 - porzione di area demaniale del corso d'acqua denominato MV32015, loc. in Comune di Rufina, presso la particella 1251 del Foglio 19 con l'opera n. 16123 - Attraversamento su tombatura esistente;
 - porzione di area demaniale del corso d'acqua denominato MV32015, loc. in Comune di Rufina, presso la particella 1242 del Foglio 19 con l'opera n. 16124 - Attraversamento in cavedio interrato esistente ;
 - porzione di area demaniale del corso d'acqua denominato MV31838, loc. in Comune di Rufina, presso la particella 392 del Foglio 13 con l'opera n. 16125 - Attraversamento su tombatura esistente;
 4. di stabilire che la concessione ha durata di anni 19 dalla data del presente atto;
 5. di dare atto che, ai sensi dell'art. 93 del D.Lgs. 01/08/2003, n. 259 "Codice delle comunicazioni elettroniche", la concessione del demanio idrico necessario per i lavori di che trattasi è rilasciata a titolo gratuito;
 6. di disporre che la realizzazione dell'opera e la gestione dell'area demaniale siano sottoposte alle prescrizioni tecniche e generali individuate in premessa e nessuna variazione potrà essere introdotta senza la preventiva autorizzazione da parte di questo Settore;
 7. di dare atto che:
 - il presente provvedimento è rilasciato ai soli fini di tutela delle opere idrauliche e del buon regime delle acque pubbliche, giusto l'art. 2 del R.D. 523/1904, e pertanto fa salvi e impregiudicati i diritti di terzi. Il destinatario è tenuto a munirsi di tutti gli ulteriori titoli abilitativi e atti di assenso previsti dalle leggi vigenti.
 - il Concessionario è a conoscenza che, ferme restando le vigenti disposizioni urbanistiche del Comune interessato, in assenza della presente autorizzazione non possono iniziare i lavori.
 8. di trasmettere per via telematica il presente provvedimento all'indirizzo pec openfiber@pec.openfiber.it ;
- Avverso il presente provvedimento è ammesso ricorso davanti all'autorità giudiziaria competente nei termini di legge.

IL DIRIGENTE



REGIONE TOSCANA

DIREZIONE DIFESA DEL SUOLO E PROTEZIONE CIVILE

SETTORE GENIO CIVILE VALDARNO SUPERIORE

Responsabile di settore Gennarino COSTABILE

Incarico: DECR. DIRIG. CENTRO DIREZIONALE n. 8656 del 21-05-2021

Decreto non soggetto a controllo ai sensi della D.G.R. n. 553/2016

Numero adozione: 18305 - Data adozione: 24/08/2023

Oggetto: R.D. 1775/33 - Regolamento Regione Toscana n. 61/r del 16/08/2016 e s.m.i. - Approvazione della variante sostanziale alla richiesta di concessione di derivazione di acque sotterranee pubbliche nel Comune di Castiglion Fibocchi (AR), Località Gello Biscardo, per uso agricolo. Approvazione del Disciplinare di concessione. Procedimento/Pratica SiDIT n. 3535/2023-1659/2021 (Codice locale n. CSA2021_00005).

Il presente atto è pubblicato integralmente sul BURT ai sensi degli articoli 4, 5 e 5 bis della l.r. 23/2007 e sulla banca dati degli atti amministrativi della Giunta regionale ai sensi dell'art.18 della l.r. 23/2007. E' escluso dalla pubblicazione l'allegato A nel rispetto dei limiti alla trasparenza posti dalla normativa statale.

Data certificazione e pubblicazione in banca dati ai sensi L.R. 23/2007 e ss.mm.: 28/08/2023

Documento informatico firmato digitalmente ai sensi del testo unico D.P.R. 28 dicembre 2000,n. 445, del D.Lgs. 7 marzo 2005, n. 82 e norme collegate, il quale sostituisce il testo cartaceo e la firma autografa.

Numero interno di proposta: 2023AD020374

IL DIRIGENTE

VISTO il R.D. 11 dicembre 1933 n. 1775 "Testo unico delle disposizioni sulle acque e impianti elettrici";

VISTA la L. 7 agosto 1990 n. 241 e ss. mm.ii.;

VISTO il D.Lgs 31 marzo 1998 n. 112 "Conferimento di funzioni e compiti amministrativi dello Stato alle regioni ed agli enti locali", in attuazione del capo I della legge 15 marzo 1997, n. 59;

VISTA la Deliberazione del Consiglio della Regione Toscana 25 gennaio 2005 n. 6 "Approvazione del piano di tutela delle acque";

VISTO il D.Lgs. 3 aprile 2006 n. 152 "Norme in materia ambientale";

VISTA la L.R. 3 marzo 2015 n. 22 "Riordino delle funzioni provinciali e attuazione della legge 7 aprile 2014 n. 56";

VISTA la L.R. 28 dicembre 2015 n. 80 "Norme in materia di difesa del suolo, tutela delle risorse idriche e tutela della costa e degli abitati costieri";

VISTI i regolamenti della Regione Toscana:

- 21 aprile 2015, n. 51/R "Regolamento di attuazione dell'articolo 11, comma 1, lettere e) ed f) della legge regionale 28 dicembre 2015 n. 80. Disciplina degli obblighi di misurazione delle portate e dei volumi dei prelievi e delle restituzioni di acqua pubblica e delle modalità di trasmissione dei risultati delle misurazioni";

- 16 agosto 2016, n. 61/R "Regolamento di attuazione dell'articolo 11, commi 1 e 2, della legge regionale 28 dicembre 2015 n. 80 (Norme in materia di difesa del suolo, tutela delle risorse idriche e tutela della costa e degli abitati costieri) recante disposizioni per l'utilizzo razionale della risorsa idrica e per la disciplina dei procedimenti di rilascio dei titoli concessori e autorizzatori per l'uso di acqua. Modifiche al D.P.G.R. 51/R/2015";

VISTA la delibera della Giunta regionale 21/01/2019 n. 58, pubblicata nel Burt il 30/01/2019, recante "Indirizzi di prima applicazione per la valutazione ambientale ex ante delle derivazioni idriche e l'individuazione del deflusso ecologico in relazione agli obiettivi di qualità ambientale definiti dai Piani di gestione delle Acque delle autorità di Distretto Idrografico ricadenti nel territorio della Regione Toscana";

VISTE le delibere della Giunta Regionale del 1 ottobre 2018 n. 1068 "Delibera di determinazione dei canoni sulle utilizzazioni delle acque per l'annualità 2018" e del 2 novembre 2022 n. 1219 "Aggiornamento dei canoni e degli indennizzi del demanio idrico al tasso di inflazione programmata per l'annualità 2022";

RICHIAMATO il Decreto Dirigenziale n. 11964 del 13/07/2021 della Regione Toscana con il quale è stata rilasciata la concessione da una sorgente ubicata al foglio n. 4, particella n. 321 per il riempimento di un vaso in scavo ubicato in loc. Bindi - Gello Biscardo in Comune di Castiglion Fibocchi (AR) per uso civile (antincendio boschivo) per un fabbisogno annuo di mc 2.628 mc (al lordo della restituzione) e una portata media di 0,083 l/s;

CONSIDERATO che con domanda in data 18/05/2023 al numero protocollo 0232265 il richiedente e titolare della concessione sopra richiamata, come meglio identificato nell'allegato al presente atto per farne parte integrante e sostanziale (allegato A), ha fatto richiesta di variante sostanziale alla concessione di acque sotterranee nel Comune di Castiglion Fibocchi (AR), Località Gello Biscardo, nel terreno individuato al N.C.T nel foglio n. 4, particella n. 305, ad uso agricolo, tramite prelievo dal troppo pieno in uscita da un vaso in scavo alimentato da una sorgente ubicata al foglio n. 4, particella n. 321;

CONSIDERATO che, ai sensi ai sensi dell'art. 15, comma 2 del DPGR 61/R/2016, "Casi di esenzione dalla corresponsione del canone" la concessione regolata dal Decreto Dirigenziale n.

11964 del 13/07/2021 risulta esente dal pagamento del canone per l'utilizzo delle acque, in quanto l'uso di acqua è finalizzato al riempimento di un vaso a fini antincendio boschivo ed utilizzata esclusivamente per l'attività di cui al Capo 11 Titolo V della L.R. 39/2000 e quindi anche dalla corresponsione della cauzione dovuta a garanzia del pagamento del canone concessorio;

RITENUTO CHE l'introduzione di un nuovo prelievo esercitato dal troppo pieno in uscita dall'vaso costituisce di fatto variante sostanziale alla concessione regolata dal Decreto Dirigenziale n. 11964 del 13/07/2021, con riconoscimento del pagamento del canone di concessione per la tipologia d'uso agricolo, oltre alla corresponsione della cauzione dovuta a garanzia del pagamento del canone concessorio;

VISTI gli esiti dell'istruttoria svolta dall'Ufficio e le caratteristiche della derivazione che possono essere così sintetizzate:

- la quantità di acqua da derivare, sulla quale è calcolato il canone di concessione, è fissata in misura della portata media di 0,0095 l/s, per un fabbisogno di 300 metri cubi annui, destinati ad uso agricolo;

CONSIDERATO CHE il richiedente ha versato in data 17/08/2023 la somma di € 80,78 (*euro ottanta virgola settantotto centesimi*) tramite bonifico su C/C bancario IBAN IT41 X 07601 02800 001031581018 intestato a Regione Toscana, a titolo di cauzione a garanzia del pagamento del canone di concessione di derivazione d'acqua pubblica ai sensi dell'art. 60 della D.P.G.R. 61/R/2016 e della D.G.R.T. n. 1068/2018 e degli obblighi assunti con il disciplinare di concessione, somma che sarà restituita alla scadenza della concessione senza rinnovo;

DATO ATTO CHE il richiedente ha sottoscritto il Disciplinare conservato agli atti e allegato al presente decreto per farne parte integrante e sostanziale (allegato A), contenente gli obblighi e le condizioni cui è vincolata la concessione di acque pubbliche di cui all'oggetto;

DATO ATTO CHE il Disciplinare in questione è conforme allo schema tipo approvato con Delibera G.R.T. n. 194 del 16/03/2016;

RITENUTA l'istanza presentata meritevole di approvazione;

DATO ATTO che il responsabile del procedimento amministrativo, ai sensi della Legge 241/1990 e s.m.i., è il titolare di incarico di Elevata Qualificazione in "Procedure tecnico autorizzative in materia di acque - Valdarno Superiore";

DATO ATTO CHE l'imposta di bollo relativa al presente atto è stata regolarmente assolta;

Tutto ciò premesso e considerato

DECRETA

1. di rilasciare, entro i limiti di disponibilità dell'acqua e fatti salvi i diritti di terzi, al richiedente come meglio identificato nell'allegato al presente atto per farne parte integrante e sostanziale (allegato A), la variante sostanziale alla concessione di acque sotterranee in Comune di Castiglion Fibocchi, Località Gello Biscardo, nel terreno individuato al N.C.T nel foglio n. 4, particella n. 305, tramite prelievo dal troppo pieno in uscita da un vaso in scavo alimentato da una sorgente ubicata al foglio n. 4, particella n. 321, per uso agricolo, per una portata media di 0,0095 l/s di acqua sulla base della quale sarà calcolato il canone di concessione;
2. di stabilire la scadenza della concessione pari a quella rilasciata con il Decreto n. 11964 del 13/07/2021, con scadenza fissata al 12/07/2051;
3. di approvare il Disciplinare conservato agli atti dell'ufficio scrivente e allegato al presente decreto per farne parte integrante e sostanziale (allegato A), contenente gli obblighi e le condizioni cui è vincolata la concessione di acque pubbliche di cui all'oggetto;
4. di dichiarare che gli obblighi derivanti dalla presente concessione sono regolati come stabilito nel

Disciplinare di Concessione richiamato e approvato al precedente punto 3;

5. di dichiarare che ai sensi delle D.G.R. n. 1068/2018 e n. 1219/2022, il canone annuo è stabilito nella misura di € 80,78 (*euro ottanta virgola settantotto centesimi*);
6. di dichiarare che la Regione Toscana resta sollevata da ogni onere e responsabilità in dipendenza dell'attingimento, inclusi gli eventuali danni verso terzi e qualsiasi altro danno si possa verificare, durante l'esercizio della derivazione, alle persone ed alla proprietà pubblica e privata, che saranno in ogni caso posti a carico del Concessionario;
7. di trasmettere il presente provvedimento al Concessionario e al Comune di Castiglion Fibocchi.

Avverso il presente provvedimento è ammesso ricorso nei confronti dell'autorità giudiziaria competente nei termini di legge.

IL DIRIGENTE

Allegati n. 1

A

Disciplinare di concessione

e9954e09daa5d709705bc5818272a18dc216efa23bf27ad68faef563efad43e9



REGIONE TOSCANA

DIREZIONE DIFESA DEL SUOLO E PROTEZIONE CIVILE

SETTORE GENIO CIVILE VALDARNO CENTRALE

Responsabile di settore Leandro RADICCHI

Incarico: Ordine di Servizio artt. 4bis, 7 e 9 L.R. 1/2009 n. 565 del 01-08-2023

Decreto non soggetto a controllo ai sensi della D.G.R. n. 553/2016

Numero adozione: 18310 - Data adozione: 24/08/2023

Oggetto: R.D. 523/1904, L.R. 80/15 e D.P.G.R. 60/R/16. Concessione per l'occupazione temporanea per scopi cantieristici dell'alveo del fiume Reno per manutenzione straordinaria ponte in Loc. Pracchia sulla SP632 Traversa di Pracchia km 12+710", per cantiere relativo al Ponte del Mulino sul torrente Reno in loc. Pracchia nel Comune di Pistoia (PT). Pratica n. 4472. (SIDIT Pratica: 3582/2023, Procedimento: 5214/2023).

Il presente atto è pubblicato integralmente sul BURT ai sensi degli articoli 4, 5 e 5 bis della l.r. 23/2007 e sulla banca dati degli atti amministrativi della Giunta regionale ai sensi dell'art.18 della l.r. 23/2007.

Data certificazione e pubblicazione in banca dati ai sensi L.R. 23/2007 e ss.mm.: 28/08/2023

Documento informatico firmato digitalmente ai sensi del testo unico D.P.R. 28 dicembre 2000, n. 445, del D.Lgs. 7 marzo 2005, n. 82 e norme collegate, il quale sostituisce il testo cartaceo e la firma autografa.

Numero interno di proposta: 2023AD020402

IL DIRIGENTE

VISTI gli artt. 2 e 93 del R.D. 523/1904 “Testo unico delle disposizioni di legge intorno alle opere idrauliche delle diverse categorie” e s.m.i.;

VISTA la L. 37/94 “Norme per la tutela ambientale delle aree demaniali dei fiumi, torrenti, laghi e altre acque pubbliche”;

VISTO il D.Lgs. 112 del 31/03/1998 “Conferimento di funzioni e compiti amministrativi dello Stato alle regioni ed agli enti locali”, in attuazione del capo I della legge 15 marzo 1997, n. 59;

VISTA la L.R. 79/2012 “Nuova disciplina in materia di consorzi di bonifica. Modifiche alla l.r. 69/2008 e alla L.R. 91/1998. Abrogazione della L.R. 34/1994”;

VISTA la L.R. 80/2015 “Norme in materia di difesa del suolo, tutela delle risorse idriche e tutela della costa e degli abitati costieri”, ed in particolare l’art. 2 lett. i) e lett. g);

VISTA la L.R. 41/2018 “Disposizioni in materia di rischio di alluvioni e di tutela dei corsi d’acqua in attuazione del decreto legislativo 23 febbraio 2010, n. 49 (Attuazione della direttiva 2007/60/CE relativa alla valutazione e alla gestione dei rischi di alluvioni). Modifiche alla l.r. 80/2015 e alla l.r. 65/2014”;

VISTA la D.C.R.T. n. 55/2023 con cui, ai sensi della L.R. 79/12, sono stati approvati il reticolo idrografico e il reticolo di gestione;

VISTO il decreto del direttore n. 463 del 12/02/2016 recante “Approvazione degli schemi di decreto per l’esercizio delle funzioni in materia di difesa del suolo e tutela della costa di competenza della Direzione Difesa del suolo e protezione civile”;

VISTA la D.G.R.T. n. 194 del 16/03/2016 recante “Approvazione degli schemi tipo di disciplinare, come da D.G.R.T. 29 dicembre 2015 n. 1341, ed ulteriori disposizioni per l’istruttoria ed il rilascio”;

VISTO il D.P.G.R. n. 60/R del 12/08/2016 “Regolamento di attuazione dell’art. 5 della L.R. n. 80 del 28/12/2015” e le successive modifiche ed integrazioni, intervenute con D.P.G.R. 45/R del 08/08/2017;

VISTA la D.G.R.T. n. 1555 del 27/12/2022 “Aggiornamento dei canoni per l’uso del demanio idrico ai sensi della L.R. n. 80/2015 e del D.P.G.R. n. 60/R/2016” e richiamato, per quanto non diversamente disposto, il contenuto delle delibere n. 888 del 07/08/2017, n.1414 del 17/12/2018 e n.229 del 24/02/2020;

VISTA la L.R. n.2 del 30/12/1971 “Istituzione dei tributi propri della Regione”, nella quale all’art. 1 l’imposta regionale sulle concessioni statali dei beni del demanio e del patrimonio indisponibile prevista dall’articolo 2 della legge 16/05/1970 n. 281, è commisurata al 50% del canone di concessione;

RICHIAMATA la D.G.R.T. 1554/2022 relativa a “Disposizioni in materia di rilascio delle concessioni per l’utilizzo del demanio idrico e criteri per la determinazione dei canoni e in materia di utilizzo razionale della risorsa idrica e per la disciplina dei procedimenti di rilascio dei titoli concessori e autorizzatori per l’uso di acqua. Modifiche al d.p.g.r. 60/R/2016 e al d.p.g.r. 61/R/2016. Approvazione per l’espressione dei pareri ai sensi dell’articolo 42 comma 2, e dell’articolo 66 comma 3, dello Statuto regionale.” che, nelle more dell’iter di approvazione, prevede la modifica dell’art. 33 del regolamento 60/R/16 introducendo a decorrere dall’annualità 2023 l’esonero del pagamento del canone da parte degli enti territoriali;

VISTA l’istanza di concessione temporanea presentata tramite il portale SIDIT (RS1005) dalla Provincia di Pistoia, con sede in P.zza San Leone, 1 a Pistoia, codice fiscale 00236340477, avente ad oggetto “Occupazione temporanea di alveo del fiume Reno per manutenzione straordinaria ponte in Loc. Pracchia sulla SP632 Traversa di Pracchia km 12+710”, per cantiere relativo al Ponte del Mulino sul torrente Reno in loc. Pracchia nel Comune di Pistoia (PT), acquisita agli atti di questo settore con protocollo n.311845 del 29/06/2023;

DATO ATTO che le lavorazioni per il posizionamento della scogliera determinano una occupazione temporanea per la cantierizzazione di aree appartenenti al demanio idrico del fiume Reno, corso d'acqua iscritto nel reticolo idrografico e di gestione individuato con D.C.R.T. 101/2016, aggiornato con D.C.R.T. 55/2023, censito con il codice MV8874 nel tratto d'intervento;

DATO ATTO che il richiedente è esente dal versamento delle marche da bollo e dal pagamento degli oneri istruttori, in accordo con l'art. 34 comma 3 del D.P.G.R. 60/R/2016 s.m.i.;

DATO ATTO che a seguito della verifica della completezza della documentazione è stata assegnata all'istanza il numero di pratica n. 4472 (SIDIT: Pratica: 3582/2023 - Procedimento: 5214/2023);

DATO ATTO che il Responsabile del Procedimento, il cui nominativo è riportato nell'allegato A al presente atto, è stato nominato con Ordine di Servizio n. 64 del 10/11/2022 e che l'istruttoria della pratica è stata effettuata dal tecnico istruttore il cui nominativo è riportato nell'allegato A al presente atto;

RICHIAMATO il parere espresso con nota prot. n. 0413581 del 28/10/2022 nell'ambito della conferenza di servizi per il progetto definitivo degli interventi di messa in sicurezza del ponte sul fiume Reno lungo la SP632 Traversa di Pracchia (km 12+710) nel comune di Pistoia (PT);

DATO ATTO che il richiedente ha provveduto ad effettuare il pagamento di € 769,29, per oneri ittigenici, conformemente a quanto disposto dalla D.G.R. 1636/2019, con quietanza n. 1921 del 30/06/2023 della Provincia di Pistoia;

PRESO ATTO che il richiedente ha ottenuto dal settore regionale competente la valutazione di incidenza ambientale (VINCA) in quanto l'area in oggetto ricade all'interno di un sito Natura 2000 - Zone Speciali di Conservazione (ZSC) denominata Tre Limentre-Reno;

VISTI gli elaborati progettuali allegati all'istanza, e considerato che, ai fini della presente autorizzazione, rilevano i seguenti elaborati:

- tavole grafiche dello stato attuale e di progetto;
- layout e fasi di cantiere;
- inquadramento generale e catastale;
- inquadramento generale della risoluzione delle interferenze;
- tavole grafiche di dettaglio dei sottoservizi;

CONSIDERATO che il progetto è relativo ai seguenti interventi di manutenzione straordinaria:

- intervento A: pulizia dell'alveo e realizzazione di scogliera a protezione della pila centrale;
- intervento B: pulizia paramento murario;
- intervento C: demolizione pavimentazione e rifacimento con soletta in c.a.;
- intervento D: smaltimento delle acque e rimessa in quota delle pietre;

CONSIDERATO che:

- le lavorazioni per la manutenzione del ponte saranno eseguite mediante piattaforme by-bridge, di facile rimozione;
- è prevista la realizzazione di una pista di accesso nell'alveo del fiume per una superficie di circa 295,50 mq, mediante l'utilizzo di sedimenti in posto;
- intorno al ponte la superficie di occupazione è stata stimata di circa 388 mq; la superficie del cantiere quindi è pari a circa 683,50 mq;
- le opere e lavorazioni sopra descritte, che riguardano un'area catastalmente rappresentata al foglio di mappa n.14 del comune di Pistoia, non comportano pregiudizio in termini di accessibilità del corso d'acqua;

DATO ATTO che per la concessione dell'area si può procedere ad assegnazione diretta in quanto le opere sopra descritte rientrano in una delle fattispecie di cui all'art. 13 del regolamento approvato con D.P.G.R. 60/R/2016 s.m.i.;

VISTO anche l'art. 24 comma 6 dello stesso regolamento approvato con D.P.G.R. 60/R/2016 s.m.i., ai sensi del quale la concessione è rilasciata senza il corredo di un disciplinare, dando atto che il presente decreto contiene gli elementi essenziali e le clausole che regolano il rapporto giuridico tra la Regione Toscana, in qualità di Amministrazione concedente e concessionario;

CONSIDERATO che:

- il progetto delle opere in oggetto, verificata la compatibilità idraulica di cui all'art. 3 della L.R. 41/2018, presenta i requisiti per essere autorizzato;

- la realizzazione dei lavori in oggetto è disciplinata dal Capo VII del R.D. 523/1904 e dalla normativa regionale di riferimento;

DATO ATTO che nell'esecuzione dei lavori e nell'occupazione dell'area appartenente al demanio idrico dovranno essere osservate le prescrizioni tecniche e generali, che vengono di seguito specificate.

PRESCRIZIONI TECNICHE:

- i lavori che in qualsiasi modo interesseranno l'alveo del corso d'acqua e le sue pertinenze dovranno essere eseguiti in condizioni meteorologiche e di deflusso favorevoli, verificando costantemente le previsioni meteorologiche;

- in caso di condizioni meteo avverse e comunque con emissioni di stati di allerta giallo, arancione o rosso, i lavori dovranno essere immediatamente interrotti e l'alveo e le sue pertinenze dovranno essere liberati da persone, mezzi d'opera e materiali. Le previsioni meteorologiche potranno essere verificate al sito <http://www.lamma.rete.toscana.it/> oppure <http://www.cfr.toscana.it/>;

- le lavorazioni all'interno dell'alveo dovranno essere eseguite entro la fine del mese di settembre; eventuali proroghe potranno essere concesse in base all'andamento della situazione meteorologica, e a piani settimanali dei lavori presentati dal richiedente;

- al termine di ogni giornata lavorativa dovranno essere rimossi dall'alveo e dalle sue immediate pertinenze, mezzi e materiali non messi in opera;

- eventuali materiali provenienti dalle lavorazioni caduti in alveo e sulle sponde dovranno essere tempestivamente rimossi ed opportunamente smaltiti a cura e spese del richiedente;

- opere provvisorie ed apprestamenti di cantiere, così come mezzi e materiali funzionali all'esecuzione dei lavori, dovranno essere collocati al di fuori dell'alveo del corso d'acqua, e non dovranno costituire impedimento per la transitabilità e l'accessibilità delle sponde. A lavori ultimati l'area d'intervento dovrà risultare sgombrata da ogni manufatto provvisorio disposto all'occorrenza, da eventuali materiali di risulta e completamente ripristinata;

- dovrà essere verificato che le acque meteoriche provenienti dal ponte siano regimate e convogliate al corso d'acqua in maniera da non causare fenomeni di dilavamento ed erosione a carico delle sponde;

- le opere provvisorie e le lavorazioni previste in progetto non dovranno comportare permanente modifica, né riduzione delle sezioni di deflusso, né locali variazioni della quota di sommità delle sponde;

- tutti i lavori dovranno essere eseguiti in modo tale da non compromettere le opere idrauliche esistenti, né comportare danneggiamenti o manomissioni delle sponde. Eventuali danni, causati durante l'esecuzione dei lavori, dovranno essere ripristinati a cura e spesa del richiedente previa autorizzazione rilasciata da questa Autorità idraulica;

- durante l'esecuzione dei lavori dovranno essere messi in atto tutti gli accorgimenti e le precauzioni necessarie affinché non si verifichi alcuna interferenza con la dinamica fluviale, tale da determinare aggravio di rischio idraulico ed in generale pericolo per l'incolumità delle persone e danni ai beni pubblici e privati;

- in caso di danni dovuti ad eventi di piena, a cedimenti o infiltrazioni, il richiedente non avrà niente a pretendere, restando a suo completo carico qualsiasi intervento di ripristino;
- tutti i lavori dovranno essere realizzati a perfetta regola d'arte, secondo le normative vigenti, anche in materia di salute e sicurezza nei luoghi di lavoro, le specifiche e le linee guida esistenti per i materiali da costruzione e le modalità esecutive. Le opere finite dovranno risultare conformi ai disegni esaminati;
- al termine dei lavori eventuali materiali di risulta dovranno essere allontanati dal cantiere e ripristinato lo stato dei luoghi;
- dovrà essere sempre garantito l'accesso all'alveo al personale degli Enti competenti alla sorveglianza ed alla manutenzione del corso d'acqua;
- le opere provvisorie di cui si tratta, materiali e mezzi adoperati per l'esecuzione di lavori dovranno essere modificate, spostate o completamente rimosse, con ripristino dello stato dei luoghi, a totale cura e spese del richiedente, entro il termine perentorio fissato da parte dell'Autorità idraulica competente, in qualsiasi momento dovesse presentarsi la necessità di effettuare la manutenzione o l'esecuzione di interventi di qualsiasi natura sul corso d'acqua;
- qualora si renda necessario, da parte dei soggetti competenti in materia di difesa del suolo, effettuare interventi di varia natura riguardanti il corpo idrico in argomento, che possano in qualunque modo interessare le opere realizzate a seguito della presente concessione, il richiedente apporterà, a propria cura e spese, tutte le modifiche ritenute necessarie dall'Autorità idraulica, inclusa la loro rimozione ed il ripristino dello stato dei luoghi.

PRESCRIZIONI GENERALI:

- la presente autorizzazione riguarda esclusivamente l'esecuzione delle opere indicate in premessa, per cui ogni variazione od ogni ulteriore opera o attività non indicata negli elaborati progettuali inoltrati, od altro comunque non previsto, dovrà essere sottoposto ad ulteriore esame di questo Settore per la nuova eventuale autorizzazione prima della loro esecuzione;
- il richiedente dovrà comunicare a questo settore la data di inizio lavori anche tramite la casella di posta elettronica riportata nell'allegato A al presente atto, specificando il numero della pratica (4472), il richiedente ed il Comune dove si svolgono i lavori;
- il richiedente, ai sensi dell'art. 11 del d.p.g.r. 42/R/18, entro 60 (sessanta) giorni dovrà dare comunicazione del termine dei lavori attestando che le opere e gli interventi sono stati realizzati ed ultimati in conformità al progetto autorizzato e alle successive varianti autorizzate e nel rispetto delle condizioni espresse nel provvedimento autorizzativo;
- la presente autorizzazione ha validità di 6 (sei) mesi a decorrere dalla data del presente atto, fatto salvo quanto disposto nelle prescrizioni tecniche;
- le opere saranno eseguite a totale cura e spese del richiedente.

ONERI ED OBBLIGHI DEL CONCESSIONARIO:

Il Concessionario, ai fini dell'uso previsto, dell'esecuzione delle opere, dell'esercizio delle attività, è tenuto a munirsi di tutti i titoli abilitativi, autorizzativi e degli atti di assenso, comunque denominati, previsti dalle leggi vigenti.

Il Concessionario si obbliga a propria cura e spese:

- ad assumere la custodia delle aree demaniali in concessione, oltre che delle opere realizzate, mantenendole in buono stato, preservandole dal pericolo di distruzione o danneggiamento, salvaguardandole da intrusioni e manomissioni da parte di soggetti non autorizzati;
- a porre in essere tutte le misure necessarie a garantire la stabilità nel tempo dei manufatti, anche in dipendenza del mutevole regime del corso d'acqua, previo ottenimento dell'autorizzazione dell'Amministrazione Concedente, dichiarando fin d'ora di non aver nulla a pretendere per qualsiasi danno eventualmente occorso alle opere oggetto di concessione ed agli utilizzatori, per effetto delle piene e dei fenomeni di dinamica fluviale;

- a consentire l'accesso al personale di vigilanza incaricato dalla Concedente, che potrà in ogni momento effettuare verifiche per accertare lo stato di manutenzione dell'area e impartire l'ordine di effettuare gli interventi eventualmente necessari, a proprio insindacabile giudizio, per garantire il buon regime delle acque, oltre che, in ogni momento, l'accesso e il transito, per le opportune operazioni di vigilanza, al personale del Genio Civile ed ai mezzi addetti al servizio di piena e di polizia idraulica;

- a sollevare fin d'ora la Concedente da ogni onere e responsabilità per qualsiasi danno derivante alle persone ed alla proprietà pubblica e privata a seguito di inadeguata manutenzione o di inadeguata custodia, o gestione del bene demaniale in concessione, assumendosi gli oneri del risarcimento;

- a rispettare le leggi ed i regolamenti ed ordinamenti di polizia urbana e di pubblica sicurezza, nonché la normativa in materia di polizia delle acque contenuta nel R.D. 523/1904 e nel R.D. 1775/1933, tenendo fin d'ora indenne la Concedente da ogni conseguenza determinata dalla inosservanza di essi;

- a non mutare la destinazione del bene in concessione, né apportarvi aggiunte, innovazioni o altro senza la preventiva autorizzazione della Concedente, prendendo atto che tutte le opere addizionali e di migliorata autorizzate resteranno acquisite al demanio senza che il Concessionario possa avere diritto a rimborsi o indennizzi e che qualora il Concessionario esegua le predette opere senza autorizzazione sarà tenuto alla rimessa in pristino, a propria cura e spese, salvo che la Concedente non ritenga di mantenerle senza alcun onere a proprio carico, oltre che al risarcimento degli eventuali danni;

- ad assumersi gli oneri di qualsiasi natura gravanti sul bene, ivi compresi gli oneri tributari;

- a non cedere né sub concedere, neppure parzialmente, il bene oggetto di concessione. Nei casi in cui è previsto il subentro ai sensi del regolamento regionale in materia, dovrà essere presentata apposita istanza, nei tempi e con le modalità stabiliti dal regolamento stesso. Resta fermo che gli obblighi del Concessionario perdureranno fino a che il nuovo soggetto non avrà ottenuto il rilascio della concessione.

DURATA DELLA CONCESSIONE - REVOCA - DECADENZA - CESSAZIONE

La concessione avrà la durata di 6 (sei) mesi decorrenti dalla data del presente atto e sarà rinnovabile, nei soli casi previsti dall'art. 13 comma 1 lett. a), b), c) e g) del Regolamento approvato con D.P.G.R. 60/R/2016 e con le modalità nel medesimo stabilite, esclusivamente a seguito di istanza da presentare, a pena di inammissibilità, almeno 30 giorni prima della scadenza del termine di concessione. È escluso il rinnovo tacito della concessione;

L'Amministrazione concedente potrà disporre, mediante atto amministrativo, la revoca della presente concessione in qualunque momento, con effetto immediato, per sopravvenute ragioni di pubblico interesse e, comunque, qualora intervengano ragioni di regimazione idraulica del corso d'acqua interessato o che l'opera stessa sia in seguito giudicata incompatibile con il buon regime idraulico del corso d'acqua o per qualsiasi ragione di pubblico interesse, con specifico riferimento agli eventi che ne avrebbero determinato il diniego (art. 38 D.P.G.R. 60/R/2016 s.m.i.);

L'inadempimento da parte del Concessionario degli obblighi previsti dall'art. 38 del D.P.G.R. 60/R/2016 s.m.i. e dal presente decreto di concessione, costituisce causa di decadenza, che si verifica in particolare nei casi di:

- violazione delle disposizioni e prescrizioni contenute in disposizioni legislative, regolamentari o nel presente atto di concessione;
- mancato pagamento, totale o parziale, di tre annualità del canone;
- esecuzione dei lavori in difformità dal progetto autorizzato
- non uso protratto per due anni delle aree e delle relative pertinenze
- violazione del divieto di cessione della concessione e di sub-concessione a terzi compresi gli Enti Pubblici;
- mancata realizzazione dei manufatti, ove previsti, nei tempi e con le modalità prescritti dalla concessione.

Prima di dichiarare la decadenza con apposito decreto, l'Amministrazione concedente comunicherà un termine non inferiore a 30 giorni entro il quale il Concessionario potrà presentare le proprie deduzioni.

Al Concessionario dichiarato decaduto non spetterà alcun rimborso per le opere realizzate e per le spese sostenute.

Fatte salve le eventuali sanzioni di cui all'art. 9 della L.R. 80/2015, il Concessionario decaduto è soggetto all'obbligo di rilascio delle aree e al ripristino dei luoghi. Nel caso di mancato rilascio è eseguito lo sfratto in via amministrativa;

Alla cessazione della concessione, per decorrenza del termine di durata sopra indicato, revoca, rinuncia, la concessione si risolve col conseguente obbligo per il Concessionario di ripristinare, a proprie spese, i luoghi, nel termine assegnato;

Qualora il Concessionario non ottemperi a quanto sopra, si farà luogo all'esecuzione d'ufficio in danno del Concessionario, salvo che su istanza di questi l'Amministrazione concedente non ritenga di esonerarlo, nel qual caso il Concessionario non avrà diritto a compensi od indennizzi di sorta, e fatta salva la facoltà della Concedente di acquisire le opere al demanio, senza oneri per l'amministrazione;

Il Concessionario è edotto che, in caso di accertata incompatibilità idraulica dei manufatti oggetto del presente provvedimento da parte dell'Autorità competente, gli stessi potranno essere oggetto di rimozione o adeguamento. In tal caso, il Concessionario si obbliga a rimuoverli oppure adeguarli, entro i termini stabiliti dall'Amministrazione concedente, con l'avvertenza che la mancata ottemperanza costituisce causa di decadenza della concessione;

Il Concessionario si obbliga sin d'ora a tenere indenne la Concedente dalle spese necessarie per le opere di sistemazione delle aree pubbliche specificamente coinvolte dagli interventi di cui alla presente concessione ed a ripristinare a regola d'arte le aree medesime nei tempi stabiliti;

Il soggetto richiedente e concessionario inoltre:

- rimane il solo ed unico responsabile agli effetti del risarcimento di tutti i danni che fossero arrecati alla proprietà privata, o cose o persone per effetto di quanto autorizzato e comunque tenendo indenne la Regione Toscana da qualsiasi responsabilità, anche giudiziale, per il mancato rispetto delle normative vigenti anche a tutela della salute e sicurezza nei luoghi di lavoro, per eventuali danni, reclami o molestie che potessero derivare dai lavori in oggetto;

- è obbligato, ai sensi dell'art. 2 del R.D. n. 523/1904 ad eseguire a proprie spese e non appena ricevutane intimazione, tutte quelle varianti e modifiche, compresa anche l'eventuale demolizione delle opere stesse e la messa in pristino dello stato dei luoghi, che, a giudizio insindacabile dell'Autorità idraulica, si rendessero necessarie per garantire il buon regime idraulico o in seguito all'accertamento di effetti dannosi delle opere stesse o per le variate condizioni del corso d'acqua o per ogni altro pubblico interesse che potesse sopravvenire;

- dovrà provvedere inoltre a ripristinare tempestivamente qualsiasi danno o guasto causato alle opere idrauliche ed al corso d'acqua in generale per effetto della presente autorizzazione, in conformità alle prescrizioni che saranno impartite dalla competente autorità idraulica;

- è tenuto alla osservanza delle disposizioni del R.D. n. 523/1904 sulle opere idrauliche, nonché delle prescrizioni legislative e regolamentari vigenti, quali quelle concernenti la tutela delle acque pubbliche, dell'agricoltura, della fauna ittica, dell'industria, dell'igiene e della pubblica incolumità;

CAUZIONE - CANONE - IMPOSTA REGIONALE

Ai sensi dell'art. 31 del D.P.G.R. 60/R/2016 s.m.i. nel caso di enti pubblici territoriali il pagamento della cauzione non è dovuto.

Ai sensi dell'art. 28 del D.P.G.R. 60/R/2016 e della D.G.R.T. n. 1555 del 27/12/2022, la concessione relativa ad un'area di 683.50 mq è soggetta al pagamento di un canone pari a € 346,30: corrispondente a € 865,85 (per categoria 13 all. A alla D.G.R.T. 1555/22 importo definito per le Superfici superiori ai 100 mq: 224 €/unità per i primi 100 mq e 1.10 €/mq per la porzione di area eccedente), con riduzione del 50% per periodi inferiori a 6 mesi e di un'ulteriore riduzione del 20% per gli Enti pubblici territoriali;

Il canone, unitamente all'imposta regionale, è versato dal concessionario anticipatamente alla data del decreto di concessione.

Nelle more dell'iter di approvazione della modifica dell'art. 33 del regolamento 60/R/16 di cui alla D.G.R.T. 1554/2022 che prevede a decorrere dall'annualità 2023 l'esonero del pagamento del canone da parte degli enti territoriali, il canone e la relativa imposta regionale non sono richiesti.

Per quanto non espressamente previsto dal presente decreto di concessione si applicano le vigenti disposizioni, di legge e di regolamento, statali e regionali, ed in particolare il codice civile, la normativa concernente il buon regime delle acque, nonché l'igiene e la sicurezza pubblica, l'edilizia e l'urbanistica vigenti nel territorio dove i beni sono ubicati.

RILEVATO che l'inosservanza delle condizioni e prescrizioni cui è vincolato il presente provvedimento, al pari dell'inosservanza delle norme contenute nel Capo VII del R.D. 523/1904, comporterà denuncia all'Autorità giudiziaria ai sensi dell'art. 374 della L. 2248/1865 allegato F, oltre le sanzioni di cui all'articolo 9 della L.R. 80/2015.

Tutto ciò premesso e considerato

DECRETA

1. il rilascio, alla Provincia di Pistoia, con sede in P.zza San Leone, 1 a Pistoia, codice fiscale 00236340477, di quanto segue:

1.1. concessione per l'occupazione temporanea per scopi cantieristici dell'alveo del fiume Reno per manutenzione straordinaria ponte in Loc. Pracchia sulla SP632 Traversa di Pracchia km 12+710", per cantiere relativo al Ponte del Mulino sul torrente Reno in loc. Pracchia nel Comune di Pistoia (PT), meglio descritta in narrativa;

1.2. autorizzazione idraulica all'esecuzione delle opere provvisionali e dei lavori relativi al ripristino del ponte;

2. di autorizzare le opere provvisionali e le lavorazioni di cui al presente atto ai soli fini idraulici, ai sensi e per gli effetti dell'art. 2, comma 1, lettera i) e lettera n) della L.R. 80/2015 e degli artt. 2 e 93 del R.D. 523/1904 così come descritto e rappresentato negli elaborati sopra elencati;

3. di stabilire che la concessione ha durata di 6 (sei) mesi secondo le condizioni e le clausole espresse in precedenza;

4. di dare atto che l'allegato "A" contenente dati personali è parte integrante del presente decreto;

5. di dare atto che gli effetti della concessione decorrono dalla data del presente decreto;

6. di disporre che la realizzazione delle opere in argomento sia sottoposta alle prescrizioni tecniche e generali individuate in premessa;

7. di dichiarare che gli obblighi derivanti dalla presente concessione sono regolati come stabilito in premessa;

8. di dare atto che l'autorizzazione con concessione di cui al presente atto è rilasciata ai soli fini di tutela delle opere idrauliche e del buon regime delle acque pubbliche, giusto l'art. 2 del R.D. 523/1904, e pertanto fatti salvi e impregiudicati i diritti di terzi. Il destinatario è tenuto a munirsi di tutti gli ulteriori titoli abilitativi e atti di assenso previsti dalle leggi vigenti;

9. il richiedente è a conoscenza che, ferme restando le vigenti disposizioni urbanistiche del Comune interessato, in assenza della presente concessione non possono iniziare i lavori;

10. di dare, altresì, atto che, ai sensi dell'art. 3, ultimo comma, della L. 241/1990 e s.m.i., avverso il presente atto può essere proposto ricorso all'Autorità giudiziaria competente o, in alternativa, al Presidente della Repubblica, rispettivamente entro 60 e 120 giorni dal suo ricevimento.

IL DIRIGENTE

Allegati n. 1

A

Dati personali

a3fbcf417a13f337c82a1fc1723d524d60c4fc0e8ef4308648668375adb2acfe

DATI PERSONALI – Allegato A

Responsabile del Procedimento: geol. Andrea Salvadori,

Istruttore della pratica: ing. Ilaria Chiti,

Casella di posta elettronica: ilaria.chiti@regione.toscana.it.



REGIONE TOSCANA

DIREZIONE DIFESA DEL SUOLO E PROTEZIONE CIVILE

SETTORE GENIO CIVILE VALDARNO SUPERIORE

Responsabile di settore Gennarino COSTABILE

Incarico: DECR. DIRIG. CENTRO DIREZIONALE n. 8656 del 21-05-2021

Decreto non soggetto a controllo ai sensi della D.G.R. n. 553/2016

Numero adozione: 18311 - Data adozione: 24/08/2023

Oggetto: RD nr. 523/1904 - LR nr. 50/2021. Concessione porzione da area demaniale del corso d'acqua denominato Borro Carraia AV18890, nel Comune di Montevarchi, per il mantenimento in loc. Belvedere dello scarico acque reflue miste SD5_391 in PVC Ø 400 mm e in loc. presso Cimitero dello scarico acque reflue miste SD5_120 in PVC Ø 200 mm. Pratica SiDIT n. 4540/2022

Il presente atto è pubblicato integralmente sul BURT ai sensi degli articoli 4, 5 e 5 bis della l.r. 23/2007 e sulla banca dati degli atti amministrativi della Giunta regionale ai sensi dell'art.18 della l.r. 23/2007.

Data certificazione e pubblicazione in banca dati ai sensi L.R. 23/2007 e ss.mm.: 28/08/2023

Documento informatico firmato digitalmente ai sensi del testo unico D.P.R. 28 dicembre 2000, n. 445, del D.Lgs. 7 marzo 2005, n. 82 e norme collegate, il quale sostituisce il testo cartaceo e la firma autografa.

Numero interno di proposta: 2023AD020442

IL DIRIGENTE

VISTI gli artt. 93, 95, 97 e 98 del R.D. 523/1904 "Testo unico delle disposizioni di legge intorno alle opere idrauliche delle diverse categorie" e s.m.i.;

VISTA la L. 37/94 "Norme per la tutela ambientale delle aree demaniali dei fiumi, torrenti, laghi e altre acque pubbliche";

VISTA la L.R. 79/2012 "Nuova disciplina in materia di consorzi di bonifica. Modifiche alla l.r. 69/2008 e alla l.r. 91/1998. Abrogazione della l.r. 34/1994";

VISTA la D.C.R.T. n. 55 del 11/07/2023 "Modifiche al reticolo idrografico e di gestione di cui alla legge regionale 27 dicembre 2012, n.79 approvato con deliberazione del Consiglio regionale 6 dicembre 2022, n.103";

VISTA la L.R. 80/2015 "Norme in materia di difesa del suolo, tutela delle risorse idriche e tutela della costa e degli abitati costieri", ed in particolare l'art. 2 lett. i);

VISTA la L.R. 41/2018 "Disposizioni in materia di rischio di alluvioni e di tutela dei corsi d'acqua in attuazione del decreto legislativo 23 febbraio 2010, n. 49 (Attuazione della direttiva 2007/60/CE relativa alla valutazione e alla gestione dei rischi di alluvioni). Modifiche alla l.r. 80/2015 e alla l.r. 65/2014";

VISTA la Legge regionale 24 dicembre 2021, n. 50 "Ulteriori disposizioni urgenti in materia di occupazioni del demanio idrico da parte dei gestori del servizio idrico integrato. Modifiche alla l.r. 77/2016";

RICHIAMATI:

- il D.P.G.R. 60/R del 12/08/2016 "Regolamento in attuazione dell'articolo 5 della legge regionale 28 dicembre 2015 n. 80 "Norme in materia di difesa del suolo, tutela delle risorse idrica e tutela della costa e degli abitati costieri" recante disciplina del rilascio delle concessioni per l'utilizzo del demanio idrico e criteri per la determinazione dei canoni, come modificato dal D.P.G.R. 45/R del 08/08/2017;
- il D.P.G.R. 42/R del 25/07/2018 "Regolamento per lo svolgimento delle attività di polizia idraulica, polizia delle acque, e servizio di piena, in attuazione dell'articolo 5 della legge regionale 28 dicembre 2015, n. 80 (Norme in materia di difesa del suolo, tutela delle risorse idrica e tutela della costa e degli abitati costieri)"
- l'Accordo sostitutivo di provvedimenti concessori relativi ad occupazioni del demanio idrico ad opera di impianti e reti di approvvigionamento idropotabile gestite dalla Società Publiacqua S.p.a., c.f. 05040110487, con sede legale in Comune di Firenze, Via Villamagna n. 90/C, sottoscritto in data 29/12/2021;

VISTA la Delibera della Giunta Regionale n. 1555 del 27/12/2022 "Aggiornamento dei canoni per l'uso del demanio idrico ai sensi della l.r. n. 80/2015 e del d.p.g.r. n. 60/R/2016";

VISTA l'istanza di concessione del demanio idrico di cui alla pratica SiDIT n. 4540/2022, acquisita agli atti di questo Settore con prot. n. 413082 del 28/10/2022 presentata dalla Società Publiacqua S.p.a., c.f. 05040110487, con sede legale in Comune di Firenze, Via Villamagna n. 90/C, con allegata una Dichiarazione asseverata in formato digitale a firma del tecnico incaricato iscritto all'Ordine Ingegneri Arezzo;

DATO ATTO che il Responsabile del procedimento è l'incaricato di elevata qualificazione delle procedure tecnico autorizzative per la difesa del suolo nominato con Ordine di Servizio n. 19 del 14/11/2022;

PRESO ATTO che nella Dichiarazione inoltrata si assevera la compatibilità idraulica dell'occupazione del demanio idrico della seguente opera:

- 13193 - Scarico acque reflue miste SD5_391 in PVC Ø 400 mm sul corso d'acqua denominato Borro Carraia AV18890, loc. Belvedere in Comune di Montevarchi, presso la Particella 63 del Foglio 42 come descritto e rappresentato nella dichiarazione asseverata;
- 13227 - Scarico acque reflue miste SD5_120 in PVC Ø 200 mm sul corso d'acqua denominato Borro Carraia AV18890, loc. Presso Cimitero in Comune di Montevarchi, presso la Particella 321 del Foglio 42 come descritto e rappresentato nella dichiarazione asseverata;

CONSIDERATO che le opere sopra descritte comportano l'utilizzo di porzione di area del demanio idrico del suddetto corso d'acqua;

DATO ATTO che le suddette opere rientrano in una delle fattispecie di cui all'Accordo sostitutivo di provvedimenti concessori sopra richiamato e pertanto ai sensi dell'art. 13 comma 1 lettera c) del Regolamento 60/R/2016 e s.m.i. si può procedere ad assegnazione diretta dell'area demaniale senza procedura in concorrenza;

RICORDATO che ai sensi dell'art. 24 comma 6 del Regolamento 60/R/2016, la concessione può essere rilasciata senza il disciplinare;

DATO ATTO che il presente decreto contiene gli elementi essenziali e le clausole che regolano il rapporto giuridico tra

questa Amministrazione e il concessionario;

DATO ATTO che la documentazione che descrive le caratteristiche più significative delle opere con evidenziate le aree demaniali impegnate e la sussistenza dei presupposti di legge per l'occupazione di tali aree, è quella agli atti del procedimento n. 6390/2022;

PRESO ATTO che il tecnico incaricato assevera che l'opera:

- non altera il buon regime delle acque;
- non interferisce con esigenze di regimazione idraulica, accessibilità e manutenzione del corso d'acqua ed è compatibile con la presenza di opere idrauliche;
- non interferisce con la stabilità del fondo e delle sponde del corso d'acqua;
- non aggrava il rischio in altre aree derivante dalla realizzazione dell'intervento;
- non aggrava il rischio per le persone;

DATO ATTO che, nella gestione delle opere dovranno essere osservate le prescrizioni generali, che vengono di seguito specificate:

PRESCRIZIONI GENERALI:

- l'autorizzazione di cui al presente atto riguarda esclusivamente le opere asseverate, per cui ogni variazione od ogni ulteriore opera o attività non indicata negli elaborati inoltrati, od altro comunque non previsto, dovrà essere sottoposto ad ulteriore esame di questo Settore per la nuova eventuale autorizzazione prima della loro esecuzione;
- con il presente Decreto s'intendono autorizzati, per tutta la durata della concessione, tutti gli interventi manutentivi ordinari che si rendessero necessari al corretto esercizio del bene concesso, nel rispetto comunque delle normative vigenti al momento;
- il concessionario dovrà comunicare preventivamente a questa Amministrazione la data d'inizio dei predetti lavori manutentivi e dovrà altresì presentare, a corredo di tale comunicazione, documentazione tecnica esplicativa;

STABILITO che ai sensi dell'art. 22 del DPGR 60/R del 12/08/2016, il Concessionario si obbliga:

- ad assumere la custodia dell'area demaniale in concessione, oltreché delle opere realizzate, mantenendole in buono stato, preservandole dal pericolo di distruzione o danneggiamento, salvaguardandole da intrusioni e manomissioni da parte di soggetti non autorizzati;
- a porre in essere tutte le misure necessarie a garantire la stabilità nel tempo dei manufatti, anche in dipendenza del mutevole regime del corso d'acqua, previo ottenimento dell'autorizzazione dell'Amministrazione Concedente, dichiarando fin d'ora di non aver nulla a pretendere per qualsiasi danno eventualmente occorso alle opere oggetto di concessione ed agli utilizzatori, per effetto delle piene e dei fenomeni di dinamica fluviale;
- a consentire l'accesso al personale di vigilanza incaricato dalla Concedente, che potrà in ogni momento effettuare verifiche per accertare lo stato di manutenzione dell'area e impartire l'ordine di effettuare gli interventi eventualmente necessari, ad insindacabile giudizio della Concedente, per garantire il buon regime delle acque;
- a sollevare fin d'ora la Concedente da ogni onere e responsabilità per qualsiasi danno derivante alle persone ed alla proprietà pubblica e privata a seguito di inadeguata manutenzione o di inadeguata custodia del bene demaniale in concessione, assumendosi gli oneri del risarcimento;
- a rispettare le leggi ed i regolamenti ed ordinamenti di polizia urbana e di pubblica sicurezza, nonché la normativa in materia di polizia delle acque contenuta nel R.D. 523/1904 e nel R.D. 1775/1933, tenendo fin d'ora indenne la Concedente da ogni conseguenza determinata dalla inosservanza di essi;
- a non mutare la destinazione del bene in concessione, né apportarvi aggiunte, innovazioni o altro senza la preventiva autorizzazione della Concedente, prendendo atto che tutte le opere addizionali e di migliorata autorizzate resteranno acquisite al demanio senza che il Concessionario possa avere diritto a rimborsi o indennizzi e che qualora il Concessionario esegua le predette opere senza autorizzazione sarà tenuto alla rimessa in pristino, a propria cura e spese, salvo che la Concedente non ritenga di mantenerle senza alcun onere a proprio carico; sarà tenuto inoltre al risarcimento degli eventuali danni;
- a non cedere né sub concedere, anche parzialmente, il bene oggetto di concessione;
- a tenere indenne la Concedente dalle spese necessarie per le opere di sistemazione delle aree pubbliche specificamente coinvolte dagli interventi di installazione e manutenzione e di ripristinare a regola d'arte le aree medesime nei tempi stabiliti;

- a consentire, in ogni momento l'accesso e/o il transito ai mezzi addetti al servizio di piena e di polizia idraulica;
- a ripristinare, a proprie spese i luoghi alla scadenza della concessione per decorrenza del termine di durata sotto indicato e in caso di revoca o rinuncia, fatta salva la facoltà della Concedente di acquisire le opere al demanio, senza oneri per l'Amministrazione;

Il Concessionario inoltre:

- rimane il solo ed unico responsabile agli effetti del risarcimento di tutti i danni che fossero arrecati alla proprietà privata, a cose o persone per effetto di quanto autorizzato e comunque tenendo indenne la Regione Toscana da qualsiasi responsabilità, anche giudiziale, per eventuali danni, reclami o molestie che potessero derivare dai lavori in oggetto;
- è obbligato, ai sensi dell'art.38, comma 1, del Regolamento 60/R/2016, ad eseguire a proprie spese e non appena ricevute intimazione, tutte quelle varianti e modifiche, compresa anche l'eventuale demolizione delle opere stesse e la messa in pristino dello stato dei luoghi, che, a giudizio insindacabile dell'Autorità idraulica, si rendessero necessarie per garantire il buon regime idraulico o in seguito all'accertamento di effetti dannosi delle opere stesse o per le variate condizioni del corso d'acqua o per ogni altro pubblico interesse che potesse sopravvenire;
- dovrà provvedere inoltre a ripristinare tempestivamente qualsiasi danno o guasto causato alle opere idrauliche ed al corso d'acqua in generale per effetto della presente autorizzazione, in conformità alle prescrizioni che saranno impartite dalla competente autorità idraulica;
- è tenuto alla osservanza delle disposizioni della l.r. 80/2015, del Reg. 60/R/2016 sulle opere idrauliche, nonché delle ulteriori prescrizioni legislative e regolamentari vigenti in materia, quali quelle concernenti la tutela delle acque pubbliche, dell'agricoltura, della fauna ittica, dell'industria, dell'igiene e della pubblica incolumità;

DATO ATTO che l'inadempimento da parte del Concessionario degli obblighi previsti dal presente Decreto di concessione, costituisce causa di decadenza, che si verifica anche nei casi di:

- a) violazione delle disposizioni e prescrizioni contenute in disposizioni legislative, regolamentari;
- b) violazione del divieto di cessione della concessione e di sub-concessione anche parziale dell'immobile;
- c) opere difformi da quanto asseverato. Prima di dichiarare la decadenza con apposito decreto, la Concedente comunicherà un termine non inferiore a 30 giorni entro il quale il Concessionario potrà presentare le proprie deduzioni;

RICORDATO che:

- al Concessionario dichiarato decaduto non spetterà alcun rimborso per le opere realizzate e per le spese sostenute;
- fatte salve le eventuali sanzioni di cui all'art. 9 della L.R. 80/2015, il Concessionario decaduto è soggetto all'obbligo di rilascio dell'immobile e al ripristino dei luoghi;
- nel caso di mancato rilascio è eseguito lo sfratto in via amministrativa;
- per quanto non espressamente previsto dal presente Decreto di Concessione si applicano le vigenti disposizioni, di legge e di regolamento, statali e regionali, ed in particolare il codice civile, la normativa concernente il buon regime delle acque, nonché l'igiene e la sicurezza pubblica, l'edilizia e l'urbanistica vigenti nel territorio dove i beni sono ubicati;

DATO ATTO che il Concedente potrà disporre, mediante atto amministrativo, la revoca della presente concessione in qualunque momento, con effetto immediato, qualora intervengano ragioni di regimazione idraulica del corso d'acqua interessato o che l'opera stessa sia in seguito giudicata incompatibile per il buon regime idraulico del corso d'acqua interessato o ragioni di pubblica utilità o per qualsiasi ragione di pubblico interesse;

RILEVATO che l'inosservanza delle condizioni e prescrizioni cui è vincolato il presente provvedimento, fatte salve le sanzioni penali per l'inosservanza delle norme contenute nel Capo VII del R.D. 523/1904, comporta il pagamento di una sanzione, nel rispetto dei limiti minimo e massimo previsto dall'articolo 9 della l.r. 80/2015;

RITENUTO, sulla base dell'esperita istruttoria, di stabilire in anni 19 la durata della concessione e potrà essere rinnovata nei soli casi previsti dal Regolamento e con le modalità nel medesimo stabilite, esclusivamente a seguito di istanza da presentare almeno 30 giorni prima della scadenza del termine della concessione;

DATO ATTO che nel periodo di validità della concessione, il canone dovrà essere corrisposto anche se il Concessionario non possa o non voglia fare uso in tutto o in parte della concessione e che, in caso di rinuncia, il pagamento del canone è dovuto fino alla data di presentazione della relativa richiesta;

RICHIAMATO l'articolo 1 della L.R. 30/12/1971 n. 2, che istituisce l'imposta regionale sulle concessioni statali per l'occupazione e l'uso dei beni del demanio e del patrimonio indisponibile dello Stato, situati nell'ambito territoriale della

Regione commisurandola al 50% del canone di concessione;

DATO ATTO che ai sensi dell'art. 28 comma 6 del Regolamento regionale 12 agosto 2016, n. 60/R per le concessioni di durata superiore ad un anno il canone sarà aggiornato annualmente sulla base del tasso di inflazione programmato;

RITENUTO di commisurare a una annualità del canone il deposito cauzionale di cui all'art. 31 del Regolamento, versato dal concessionario a garanzia del regolare pagamento del canone e/o a titolo di rimborso delle spese eventualmente sostenute da questa Amministrazione e da reintegrare fino alla suddetta misura nel caso di prelievi parziali di somme, nel corso della concessione;

DATO ATTO che il presente atto è sostanzialmente conforme allo schema approvato con Decreto del Direttore n. 463 del 12/02/2016;

DATO ATTO che l'imposta di bollo virtuale sul presente atto, che sarà assolta a cura dell'Amm.ne Regionale, è stata anticipata dal richiedente a mezzo bonifico sul conto corrente postale codice IBAN IT 89 0 07601 02800 001031575820 in data 23/02/2023;

DATO ATTO infine che il richiedente ha provveduto in data 23/02/2023 al versamento a favore della Regione Toscana dei seguenti importi:

- € 428,40 a titolo di deposito cauzionale definitivo infruttifero mediante versamento sul conto Banco Posta, codice IBAN IT41 X076 0102 8000 0103 1581 018;
- € 428,40 a titolo di primo canone concessorio riferito al 2022, al netto dello sconto del 20% previsto per i gestori di pubblici servizi, mediante versamento sul conto Banco Posta, codice IBAN IT41 X076 0102 8000 0103 1581 018;
- € 214,20 a titolo di imposta regionale sul canone di concessione sul conto Banco Posta codice IBAN IT70 J 0760102800 000011899580;

PRESO ATTO che con Delibera della Giunta Regionale Toscana n. 1555 del 27/12/2022 sono stati adeguati i canoni di concessione relativi all'occupazione del demanio idrico a partire dall'annualità 2023.

Tutto ciò premesso e considerato,

DECRETA

1. di prendere atto della dichiarazione asseverata così come descritto in narrativa e di conseguenza autorizzare il mantenimento delle opere ai sensi e per gli effetti dell'art. 2, comma 1, lettera i) e lettera n) della L.R. 80/2015 e del R.D. 523/1904;
2. di accordare alla Società Publiacqua S.p.a., c.f. 05040110487, con sede legale in Comune di Firenze, Via Villamagna n. 90/C, la Concessione per l'occupazione di:
 - porzione di area demaniale del corso d'acqua denominato Borro Carraia AV18890, loc. Belvedere in Comune di Montevarchi, presso la Particella 63 del Foglio 42 con l'opera n. 13193 - Scarico acque reflue miste SD5_391 in PVC Ø 400 mm;
 - porzione di area demaniale del corso d'acqua denominato Borro Carraia AV18890, loc. Presso Cimitero in Comune di Montevarchi, presso la Particella 321 del Foglio 42 con l'opera n. 13227 - Scarico acque reflue miste SD5_120 in PVC Ø 200 mm;
3. di stabilire che la concessione ha durata di anni 19 a decorrere dal 01/01/2022;
4. di stabilire che il canone di concessione è pari a € 448,00, secondo quanto riportato al p.to 6.4 dell'Allegato A della D.G.R. 1555/2022, al netto dello sconto del 20% previsto per i gestori di pubblici servizi, soggetto ad aggiornamento e modifica in ragione delle disposizioni emanate dalla Regione Toscana, da pagarsi entro il 31 Dicembre dell'anno di riferimento, sino alla scadenza della presente concessione anche se il concessionario non voglia o non possa fare uso in tutto o in parte della concessione;
5. di disporre che la gestione dell'area demaniale sia sottoposta alle prescrizioni generali individuate in premessa e nessuna variazione potrà essere introdotta senza la preventiva autorizzazione da parte di questo Settore;
6. di dare atto che:
 - il presente provvedimento è rilasciato ai soli fini di tutela delle opere idrauliche e del buon regime delle acque pubbliche, giusto l'art. 2 del R.D. 523/1904, e pertanto fa salvi e impregiudicati i diritti di terzi. Il destinatario è tenuto a munirsi di tutti gli ulteriori titoli abilitativi e atti di assenso previsti dalle leggi vigenti;
7. di trasmettere per via telematica il presente provvedimento all'indirizzo pec protocollo@cert.publiacqua.it.

Avverso il presente provvedimento è ammesso ricorso davanti all'autorità giudiziaria competente nei termini di legge.

IL DIRIGENTE



REGIONE TOSCANA

DIREZIONE DIFESA DEL SUOLO E PROTEZIONE CIVILE

SETTORE GENIO CIVILE VALDARNO SUPERIORE

Responsabile di settore Gennarino COSTABILE

Incarico: DECR. DIRIG. CENTRO DIREZIONALE n. 8656 del 21-05-2021

Decreto non soggetto a controllo ai sensi della D.G.R. n. 553/2016

Numero adozione: 18312 - Data adozione: 24/08/2023

Oggetto: RD nr. 523/1904 - LR nr. 50/2021. Concessione porzione da area demaniale del corso d'acqua denominato Borro della Fornace della Spina AV10573, in loc. Botriolo del Comune di Terranuova Bracciolini per il mantenimento dello scarico rete acque miste SD5_048. Pratica SiDIT n. 4448/2022

Il presente atto è pubblicato integralmente sul BURT ai sensi degli articoli 4, 5 e 5 bis della l.r. 23/2007 e sulla banca dati degli atti amministrativi della Giunta regionale ai sensi dell'art.18 della l.r. 23/2007.

Data certificazione e pubblicazione in banca dati ai sensi L.R. 23/2007 e ss.mm.: 28/08/2023

Documento informatico firmato digitalmente ai sensi del testo unico D.P.R. 28 dicembre 2000, n. 445, del D.Lgs. 7 marzo 2005, n. 82 e norme collegate, il quale sostituisce il testo cartaceo e la firma autografa.

Numero interno di proposta: 2023AD020445

IL DIRIGENTE

VISTI gli artt. 93, 95, 97 e 98 del R.D. 523/1904 "Testo unico delle disposizioni di legge intorno alle opere idrauliche delle diverse categorie" e s.m.i.;

VISTA la L. 37/94 "Norme per la tutela ambientale delle aree demaniali dei fiumi, torrenti, laghi e altre acque pubbliche";

VISTA la L.R. 79/2012 "Nuova disciplina in materia di consorzi di bonifica. Modifiche alla l.r. 69/2008 e alla l.r. 91/1998. Abrogazione della l.r. 34/1994";

VISTA la D.C.R.T. n. 55 del 11/07/2023: "Modifiche al reticolo idrografico e di gestione di cui alla legge regionale 27 dicembre 2012, n.79 approvato con deliberazione del Consiglio regionale 6 dicembre 2022, n.103";

VISTA la L.R. 80/2015 "Norme in materia di difesa del suolo, tutela delle risorse idriche e tutela della costa e degli abitati costieri", ed in particolare l'art. 2 lett. i);

VISTA la L.R. 41/2018 "Disposizioni in materia di rischio di alluvioni e di tutela dei corsi d'acqua in attuazione del decreto legislativo 23 febbraio 2010, n. 49 (Attuazione della direttiva 2007/60/CE relativa alla valutazione e alla gestione dei rischi di alluvioni). Modifiche alla l.r. 80/2015 e alla l.r. 65/2014";

VISTA la Legge regionale 24 dicembre 2021, n. 50 "Ulteriori disposizioni urgenti in materia di occupazioni del demanio idrico da parte dei gestori del servizio idrico integrato. Modifiche alla l.r. 77/2016";

RICHIAMATI:

- il D.P.G.R. 60/R del 12/08/2016 "Regolamento in attuazione dell'articolo 5 della legge regionale 28 dicembre 2015 n. 80 "Norme in materia di difesa del suolo, tutela delle risorse idrica e tutela della costa e degli abitati costieri" recante disciplina del rilascio delle concessioni per l'utilizzo del demanio idrico e criteri per la determinazione dei canoni, come modificato dal DPGR 45/R del 08/08/2017;
- il D.P.G.R. 42/R del 25/07/2018 "Regolamento per lo svolgimento delle attività di polizia idraulica, polizia delle acque, e servizio di piena, in attuazione dell'articolo 5 della legge regionale 28 dicembre 2015, n. 80 (Norme in materia di difesa del suolo, tutela delle risorse idrica e tutela della costa e degli abitati costieri)";
- l'Accordo sostitutivo di provvedimenti concessori relativi ad occupazioni del demanio idrico ad opera di impianti e reti di approvvigionamento idropotabile gestite dalla Società Publiacqua S.p.a., c.f. 05040110487, con sede legale in Comune di Firenze, Via Villamagna, n. 90/C, sottoscritto in data 29/12/2021;

VISTA la Delibera della Giunta Regionale n. 1555 del 27/12/2022 "Aggiornamento dei canoni per l'uso del demanio idrico ai sensi della l.r. n. 80/2015 e del D.P.G.R. n. 60/R/2016";

VISTA l'istanza di concessione del demanio idrico di cui alla pratica SiDIT n. 4448/2022, acquisita agli atti di questo Settore con prot. n. 413082 del 28-10-2022 presentata dalla Società Publiacqua S.p.a., c.f. 05040110487, con sede legale in Comune di Firenze, Via Villamagna, n. 90/C, con allegata una Dichiarazione asseverata in formato digitale a firma del tecnico incaricato iscritto all'Ordine degli Ingegneri della provincia di Arezzo;

DATO ATTO che il Responsabile del procedimento è l'incaricato di elevata qualificazione delle procedure tecnico autorizzative per la difesa del suolo nominato con Ordine di Servizio n. 19 del 14/11/2022;

PRESO ATTO che nella Dichiarazione inoltrata si assevera la compatibilità idraulica dell'occupazione del demanio idrico della seguente opera:

- 13131 - Scarico rete acque miste SD5_048 sul corso d'acqua denominato Borro della Fornace della spina AV10573, loc. Botriolo in Comune di Terranuova Bracciolini, presso la Particella 45 del Foglio 33 come descritto e rappresentato nella dichiarazione asseverata;

CONSIDERATO che le opere sopra descritte comportano l'utilizzo di porzione di area del demanio idrico del suddetto corso d'acqua;

DATO ATTO che le suddette opere rientrano in una delle fattispecie di cui all'Accordo sostitutivo di provvedimenti concessori sopra richiamato e pertanto ai sensi dell'art. 13 comma 1 lettera c) del Regolamento 60/R/2016 e s.m.i si può procedere ad assegnazione diretta dell'area demaniale senza procedura in concorrenza;

RICORDATO che ai sensi dell'art. 24 comma 6 del Regolamento 60/R/2016, la concessione può essere rilasciata senza il disciplinare;

DATO ATTO che il presente decreto contiene gli elementi essenziali e le clausole che regolano il rapporto giuridico tra questa Amministrazione e il concessionario;

DATO ATTO che la documentazione che descrive le caratteristiche più significative delle opere con evidenziate le aree demaniali impegnate e la sussistenza dei presupposti di legge per l'occupazione di tali aree, è quella agli atti del

procedimento n. 6277/2022;

PRESO ATTO che il tecnico incaricato assevera che l'opera:

- non altera il buon regime delle acque;
- non interferisce con esigenze di regimazione idraulica, accessibilità e manutenzione del corso d'acqua ed è compatibile con la presenza di opere idrauliche;
- non interferisce con la stabilità del fondo e delle sponde del corso d'acqua;
- non aggrava il rischio in altre aree derivante dalla realizzazione dell'intervento;
- non aggrava il rischio per le persone;

DATO ATTO che, nella gestione delle opere dovranno essere osservate le prescrizioni generali, che vengono di seguito specificate:

PRESCRIZIONI GENERALI:

- l'autorizzazione di cui al presente atto riguarda esclusivamente le opere asseverate, per cui ogni variazione od ogni ulteriore opera o attività non indicata negli elaborati inoltrati, od altro comunque non previsto, dovrà essere sottoposto ad ulteriore esame di questo Settore per la nuova eventuale autorizzazione prima della loro esecuzione;
- con il presente Decreto s'intendono autorizzati, per tutta la durata della concessione, tutti gli interventi manutentivi ordinari che si rendessero necessari al corretto esercizio del bene concesso, nel rispetto comunque delle normative vigenti al momento;
- il concessionario dovrà comunicare preventivamente a questa Amministrazione la data d'inizio dei predetti lavori manutentivi e dovrà altresì presentare, a corredo di tale comunicazione, documentazione tecnica esplicativa;

STABILITO che ai sensi dell'art. 22 del D.P.G.R. 60/R del 12/08/2016, il Concessionario si obbliga:

- ad assumere la custodia dell'area demaniale in concessione, oltreché delle opere realizzate, mantenendole in buono stato, preservandole dal pericolo di distruzione o danneggiamento, salvaguardandole da intrusioni e manomissioni da parte di soggetti non autorizzati;
- a porre in essere tutte le misure necessarie a garantire la stabilità nel tempo dei manufatti, anche in dipendenza del mutevole regime del corso d'acqua, previo ottenimento dell'autorizzazione dell'Amministrazione Concedente, dichiarando fin d'ora di non aver nulla a pretendere per qualsiasi danno eventualmente occorso alle opere oggetto di concessione ed agli utilizzatori, per effetto delle piene e dei fenomeni di dinamica fluviale;
- a consentire l'accesso al personale di vigilanza incaricato dalla Concedente, che potrà in ogni momento effettuare verifiche per accertare lo stato di manutenzione dell'area e impartire l'ordine di effettuare gli interventi eventualmente necessari, ad insindacabile giudizio della Concedente, per garantire il buon regime delle acque;
- a sollevare fin d'ora la Concedente da ogni onere e responsabilità per qualsiasi danno derivante alle persone ed alla proprietà pubblica e privata a seguito di inadeguata manutenzione o di inadeguata custodia del bene demaniale in concessione, assumendosi gli oneri del risarcimento;
- a rispettare le leggi ed i regolamenti ed ordinamenti di polizia urbana e di pubblica sicurezza, nonché la normativa in materia di polizia delle acque contenuta nel R.D. 523/1904 e nel R.D. 1775/1933, tenendo fin d'ora indenne la Concedente da ogni conseguenza determinata dalla inosservanza di essi;
- a non mutare la destinazione del bene in concessione, né apportarvi aggiunte, innovazioni o altro senza la preventiva autorizzazione della Concedente, prendendo atto che tutte le opere addizionali e di miglioria autorizzate resteranno acquisite al demanio senza che il Concessionario possa avere diritto a rimborsi o indennizzi e che qualora il Concessionario esegua le predette opere senza autorizzazione sarà tenuto alla rimessa in pristino, a propria cura e spese, salvo che la Concedente non ritenga di mantenerle senza alcun onere a proprio carico; sarà tenuto inoltre al risarcimento degli eventuali danni;
- a non cedere né sub concedere, anche parzialmente, il bene oggetto di concessione;
- a tenere indenne la Concedente dalle spese necessarie per le opere di sistemazione delle aree pubbliche specificamente coinvolte dagli interventi di installazione e manutenzione e di ripristinare a regola d'arte le aree medesime nei tempi stabiliti;
- a consentire, in ogni momento l'accesso e/o il transito ai mezzi addetti al servizio di piena e di polizia idraulica;
- a ripristinare, a proprie spese i luoghi alla scadenza della concessione per decorrenza del termine di durata sotto indicato e in caso di revoca o rinuncia, fatta salva la facoltà della Concedente di acquisire le opere al demanio,

senza oneri per l'Amministrazione;

Il Concessionario inoltre:

- rimane il solo ed unico responsabile agli effetti del risarcimento di tutti i danni che fossero arrecati alla proprietà privata, a cose o persone per effetto di quanto autorizzato e comunque tenendo indenne la Regione Toscana da qualsiasi responsabilità, anche giudiziale, per eventuali danni, reclami o molestie che potessero derivare dai lavori in oggetto;
- è obbligato, ai sensi dell'art.38, comma 1, del Regolamento 60/R/2016, ad eseguire a proprie spese e non appena ricevute intimazione, tutte quelle varianti e modifiche, compresa anche l'eventuale demolizione delle opere stesse e la messa in pristino dello stato dei luoghi, che, a giudizio insindacabile dell'Autorità idraulica, si rendessero necessarie per garantire il buon regime idraulico o in seguito all'accertamento di effetti dannosi delle opere stesse o per le variate condizioni del corso d'acqua o per ogni altro pubblico interesse che potesse sopravvenire;
- dovrà provvedere inoltre a ripristinare tempestivamente qualsiasi danno o guasto causato alle opere idrauliche ed al corso d'acqua in generale per effetto della presente autorizzazione, in conformità alle prescrizioni che saranno impartite dalla competente autorità idraulica;
- è tenuto alla osservanza delle disposizioni della l.r.80/2015, del Reg. 60/R/2016 sulle opere idrauliche, nonché delle ulteriori prescrizioni legislative e regolamentari vigenti in materia, quali quelle concernenti la tutela delle acque pubbliche, dell'agricoltura, della fauna ittica, dell'industria, dell'igiene e della pubblica incolumità;

DATO ATTO che l'inadempimento da parte del Concessionario degli obblighi previsti dal presente Decreto di concessione, costituisce causa di decadenza, che si verifica anche nei casi di:

- a) violazione delle disposizioni e prescrizioni contenute in disposizioni legislative, regolamentari;
- b) violazione del divieto di cessione della concessione e di sub-concessione anche parziale dell'immobile;
- c) opere difformi da quanto asseverato. Prima di dichiarare la decadenza con apposito decreto, la Concedente comunicherà un termine non inferiore a 30 giorni entro il quale il Concessionario potrà presentare le proprie deduzioni;

RICORDATO che:

- al Concessionario dichiarato decaduto non spetterà alcun rimborso per le opere realizzate e per le spese sostenute;
- fatte salve le eventuali sanzioni di cui all'art. 9 della L.R. 80/2015, il Concessionario decaduto è soggetto all'obbligo di rilascio dell'immobile e al ripristino dei luoghi;
- nel caso di mancato rilascio è eseguito lo sfratto in via amministrativa;
- per quanto non espressamente previsto dal presente Decreto di Concessione si applicano le vigenti disposizioni, di legge e di regolamento, statali e regionali, ed in particolare il codice civile, la normativa concernente il buon regime delle acque, nonché l'igiene e la sicurezza pubblica, l'edilizia e l'urbanistica vigenti nel territorio dove i beni sono ubicati;

DATO ATTO che il Concedente potrà disporre, mediante atto amministrativo, la revoca della presente concessione in qualunque momento, con effetto immediato, qualora intervengano ragioni di regimazione idraulica del corso d'acqua interessato o che l'opera stessa sia in seguito giudicata incompatibile per il buon regime idraulico del corso d'acqua interessato o ragioni di pubblica utilità o per qualsiasi ragione di pubblico interesse;

RILEVATO che l'inosservanza delle condizioni e prescrizioni cui è vincolato il presente provvedimento, fatte salve le sanzioni penali per l'inosservanza delle norme contenute nel Capo VII del R.D. 523/1904, comporta il pagamento di una sanzione, nel rispetto dei limiti minimo e massimo previsto dall'articolo 9 della l.r.80/2015;

RITENUTO, sulla base dell'esperienza istruttoria, di stabilire in anni 19 la durata della concessione e potrà essere rinnovata nei soli casi previsti dal Regolamento e con le modalità nel medesimo stabilite, esclusivamente a seguito di istanza da presentare almeno 30 giorni prima della scadenza del termine della concessione;

DATO ATTO che nel periodo di validità della concessione, il canone dovrà essere corrisposto anche se il Concessionario non possa o non voglia fare uso in tutto o in parte della concessione e che, in caso di rinuncia, il pagamento del canone è dovuto fino alla data di presentazione della relativa richiesta;

RICHIAMATO l'articolo 1 della L.R. 30/12/1971 n. 2, che istituisce l'imposta regionale sulle concessioni statali per l'occupazione e l'uso dei beni del demanio e del patrimonio indisponibile dello Stato, situati nell'ambito territoriale della Regione commisurandola al 50% del canone di concessione;

DATO ATTO che ai sensi dell'art. 28 comma 6 del Regolamento regionale 12 agosto 2016, n. 60/R per le concessioni di durata superiore ad un anno il canone sarà aggiornato annualmente sulla base del tasso di inflazione programmato;

RITENUTO di commisurare a una annualità del canone il deposito cauzionale di cui all'art. 31 del Regolamento, versato dal concessionario a garanzia del regolare pagamento del canone e/o a titolo di rimborso delle spese eventualmente sostenute da questa Amministrazione e da reintegrare fino alla suddetta misura nel caso di prelievi parziali di somme, nel corso della concessione;

DATO ATTO che il presente atto è sostanzialmente conforme allo schema approvato con Decreto del Direttore n. 463 del 12/02/2016;

DATO ATTO che l'imposta di bollo virtuale sul presente atto, che sarà assolta a cura dell'Amm.ne Regionale, è stata anticipata dal richiedente a mezzo bonifico sul conto corrente postale codice IBAN IT 89 O 07601 02800 001031575820 in data 23/02/2023;

DATO ATTO infine che il richiedente ha provveduto in data 23/02/2023 al versamento a favore della Regione Toscana dei seguenti importi:

- € 214,20 a titolo di deposito cauzionale definitivo infruttifero mediante versamento sul conto Banco Posta, codice IBAN IT41 X076 0102 8000 0103 1581 018;
- € 214,20 a titolo di primo canone concessorio riferito al 2022, al netto dello sconto del 20% previsto per i gestori di pubblici servizi, mediante versamento sul conto Banco Posta, codice IBAN IT41 X076 0102 8000 0103 1581 018;
- €107,10 a titolo di imposta regionale sul canone di concessione sul conto Banco Posta codice IBAN IT70 J 0760102800 000011899580;

PRESO ATTO che con Delibera della Giunta Regionale Toscana n. 1555 del 27/12/2022 sono stati adeguati i canoni di concessione relativi all'occupazione del demanio idrico a partire dall'annualità 2023.

Tutto ciò premesso e considerato,

DECRETA

1. di prendere atto della dichiarazione asseverata così come descritto in narrativa e di conseguenza autorizzare il mantenimento delle opere ai sensi e per gli effetti dell'art. 2, comma 1, lettera i) e lettera n) della L.R. 80/2015 e del R.D. 523/1904;
2. di accordare alla Società Publiacqua S.p.a., c.f. 05040110487, con sede legale in Comune di Firenze, Via Villamagna n. 90/C, la Concessione per l'occupazione di:
 - porzione di area demaniale del corso d'acqua denominato Borro della Fornace della spina AV10573, loc. Botriolo in Comune di Terranuova Bracciolini, presso la Particella 45 del Foglio 33 con l'opera n. 13131 - Scarico rete acque miste SD5_048;
3. di stabilire che la concessione ha durata di anni 19 a decorrere dal 01/01/2022;
4. di stabilire che il canone di concessione è pari a € 224,00, secondo quanto riportato al p.to 6.4 dell'Allegato A della D.G.R. 1555/2022, al netto dello sconto del 20% previsto per i gestori di pubblici servizi, soggetto ad aggiornamento e modifica in ragione delle disposizioni emanate dalla Regione Toscana, da pagarsi entro il 31 Dicembre dell'anno di riferimento, sino alla scadenza della presente concessione anche se il concessionario non voglia o non possa fare uso in tutto o in parte della concessione;
5. di disporre che la gestione dell'area demaniale sia sottoposta alle prescrizioni generali individuate in premessa e nessuna variazione potrà essere introdotta senza la preventiva autorizzazione da parte di questo Settore;
6. di dare atto che:
 - il presente provvedimento è rilasciato ai soli fini di tutela delle opere idrauliche e del buon regime delle acque pubbliche, giusto l'art. 2 del R.D. 523/1904, e pertanto fa salvi e impregiudicati i diritti di terzi. Il destinatario è tenuto a munirsi di tutti gli ulteriori titoli abilitativi e atti di assenso previsti dalle leggi vigenti;
7. di trasmettere per via telematica il presente provvedimento all'indirizzo pec protocollo@cert.publiacqua.it.

Avverso il presente provvedimento è ammesso ricorso davanti all'autorità giudiziaria competente nei termini di legge.

IL DIRIGENTE



REGIONE TOSCANA

DIREZIONE DIFESA DEL SUOLO E PROTEZIONE CIVILE

SETTORE GENIO CIVILE VALDARNO SUPERIORE

Responsabile di settore Gennarino COSTABILE

Incarico: DECR. DIRIG. CENTRO DIREZIONALE n. 8656 del 21-05-2021

Decreto non soggetto a controllo ai sensi della D.G.R. n. 553/2016

Numero adozione: 18313 - Data adozione: 24/08/2023

Oggetto: RD nr. 523/1904 - LR nr. 50/2021. Concessione porzione da area demaniale del corso d'acqua denominato Fiume Sieve (MV33462), in loc. S.S. 67 - Stentatoio 2 del Comune di Pelago per il mantenimento dello scarico acque reflue urbane SD4_203 in cls Ø 600 mm. Pratica SiDIT n. 4702/2022

Il presente atto è pubblicato integralmente sul BURT ai sensi degli articoli 4, 5 e 5 bis della l.r. 23/2007 e sulla banca dati degli atti amministrativi della Giunta regionale ai sensi dell'art.18 della l.r. 23/2007.

Data certificazione e pubblicazione in banca dati ai sensi L.R. 23/2007 e ss.mm.: 28/08/2023

Documento informatico firmato digitalmente ai sensi del testo unico D.P.R. 28 dicembre 2000, n. 445, del D.Lgs. 7 marzo 2005, n. 82 e norme collegate, il quale sostituisce il testo cartaceo e la firma autografa.

Numero interno di proposta: 2023AD020448

IL DIRIGENTE

VISTI gli artt. 93,95, 97 e 98 del R.D. 523/1904 “Testo unico delle disposizioni di legge intorno alle opere idrauliche delle diverse categorie” e s.m.i.;

VISTA la L. 37/94 “Norme per la tutela ambientale delle aree demaniali dei fiumi, torrenti, laghi e altre acque pubbliche”;

VISTA la L.R. 79/2012 “Nuova disciplina in materia di consorzi di bonifica. Modifiche alla l.r. 69/2008 e alla l.r. 91/1998. Abrogazione della l.r. 34/1994”;

VISTA la D.C.R.T. n. 103 del 6/12/2022: "Modifiche al reticolo idrografico e di gestione di cui alla legge regionale 27 dicembre 2012 n. 79, approvato con deliberazione del Consiglio regionale 28 luglio 2021, n.81.";

VISTA la L.R. 80/2015 "Norme in materia di difesa del suolo, tutela delle risorse idriche e tutela della costa e degli abitati costieri", ed in particolare l'art. 2 lett. i);

VISTA la L.R. 41/2018 “Disposizioni in materia di rischio di alluvioni e di tutela dei corsi d’acqua in attuazione del decreto legislativo 23 febbraio 2010, n. 49 (Attuazione della direttiva 2007/60/CE relativa alla valutazione e alla gestione dei rischi di alluvioni). Modifiche alla l.r. 80/2015 e alla l.r. 65/2014”;

VISTA la Legge regionale 24 dicembre 2021, n. 50 “Ulteriori disposizioni urgenti in materia di occupazioni del demanio idrico da parte dei gestori del servizio idrico integrato. Modifiche alla l.r. 77/2016”;

RICHIAMATI:

- il DPGR 60/R del 12/08/2016 “Regolamento in attuazione dell’articolo 5 della legge regionale 28 dicembre 2015 n. 80 “Norme in materia di difesa del suolo, tutela delle risorse idrica e tutela della costa e degli abitati costieri” recante disciplina del rilascio delle concessioni per l’utilizzo del demanio idrico e criteri per la determinazione dei canoni, come modificato dal DPGR 45/R dell’8/8/2017;
- il D.P.G.R. 42/R del 25/07/2018 “Regolamento per lo svolgimento delle attività di polizia idraulica, polizia delle acque, e servizio di piena, in attuazione dell’articolo 5 della legge regionale 28 dicembre 2015, n. 80 (Norme in materia di difesa del suolo, tutela delle risorse idrica e tutela della costa e degli abitati costieri).”
- l’Accordo sostitutivo di provvedimenti concessori relativi ad occupazioni del demanio idrico ad opera di impianti e reti di approvvigionamento idropotabile gestite dalla Società Publiacqua S.p.A., c.f. 05040110487, con sede legale in Comune di Firenze, Via Villamagna, n. 90/C, sottoscritto in data 29/12/2021;

VISTA la Delibera della Giunta Regionale n. 1555 del 27/12/2022 “ Aggiornamento dei canoni per l'uso del demanio idrico ai sensi della l.r. n. 80/2015 e del d.p.g.r. n. 60/R/2016 ”;

VISTA l’istanza di concessione del demanio idrico di cui alla pratica SiDIT n. 4702/2022, acquisita agli atti di questo Settore con prot. n. 413082 del 28-10-2022 presentata dalla Società Publiacqua S.p.A., c.f. 05040110487, con sede legale in Comune di Firenze, Via Villamagna, n. 90/C, con allegata una Dichiarazione asseverata in formato digitale a firma del tecnico incaricato iscritto all’Ordine degli Ingegneri di Arezzo;

DATO ATTO che il Responsabile del procedimento è l’incaricato di elevata qualificazione delle procedure tecnico autorizzative per la difesa del suolo nominato con Ordine di Servizio n. 19 del 14/11/2022;

PRESO ATTO che nella Dichiarazione inoltrata si assevera la compatibilità idraulica dell’occupazione del demanio idrico della seguente opera:

- 13327 - Scarico acque reflue urbane SD4_203 in cls Ø 600 mm sul corso d’acqua denominato Fiume Sieve (MV33462), loc. S.S. 67 - Stentatoio 2 in Comune di Pelago, presso la particella 391 del Foglio 10 come descritto e rappresentato nella dichiarazione asseverata;

CONSIDERATO che le opere sopra descritte comportano l’utilizzo di porzione di area del demanio idrico del suddetto corso d’acqua;

DATO ATTO che le suddette opere rientrano in una delle fattispecie di cui all’Accordo sostitutivo di provvedimenti concessori sopra richiamato e pertanto ai sensi dell’art. 13 comma 1 lettera c) del Regolamento 60/R/2016 e s.m.i si può procedere ad assegnazione diretta dell’area demaniale senza procedura in concorrenza;

RICORDATO che ai sensi dell’art. 24 comma 6 del Regolamento 60/R, la concessione può essere rilasciata senza il disciplinare;

DATO ATTO che il presente decreto contiene gli elementi essenziali e le clausole che regolano il rapporto giuridico tra questa Amministrazione e il concessionario;

DATO ATTO che la documentazione che descrive le caratteristiche più significative delle opere con evidenziate le aree demaniali impegnate e la sussistenza dei presupposti di legge per l’occupazione di tali aree, è quella agli atti del

procedimento n. 6570/2022;

PRESO ATTO che il tecnico incaricato assevera che l'opera:

- non altera il buon regime delle acque;
- non interferisce con esigenze di regimazione idraulica, accessibilità e manutenzione del corso d'acqua ed è compatibile con la presenza di opere idrauliche;
- non interferisce con la stabilità del fondo e delle sponde del corso d'acqua;
- non aggrava il rischio in altre aree derivante dalla realizzazione dell'intervento;
- non aggrava il rischio per le persone;

DATO ATTO che, nella gestione delle opere dovranno essere osservate le prescrizioni generali, che vengono di seguito specificate:

PRESCRIZIONI GENERALI:

- l'autorizzazione di cui al presente atto riguarda esclusivamente le opere asseverate, per cui ogni variazione od ogni ulteriore opera o attività non indicata negli elaborati inoltrati, od altro comunque non previsto, dovrà essere sottoposto ad ulteriore esame di questo Settore per la nuova eventuale autorizzazione prima della loro esecuzione;
- con il presente Decreto s'intendono autorizzati, per tutta la durata della concessione, tutti gli interventi manutentivi ordinari che si rendessero necessari al corretto esercizio del bene concesso, nel rispetto comunque delle normative vigenti al momento;
- il concessionario dovrà comunicare preventivamente a questa Amministrazione la data d'inizio dei predetti lavori manutentivi e dovrà altresì presentare, a corredo di tale comunicazione, documentazione tecnica esplicativa;

STABILITO che ai sensi dell'art. 22 del DPGR 60/R del 12/08/2016, il Concessionario si obbliga:

- ad assumere la custodia dell'area demaniale in concessione, oltreché delle opere realizzate, mantenendole in buono stato, preservandole dal pericolo di distruzione o danneggiamento, salvaguardandole da intrusioni e manomissioni da parte di soggetti non autorizzati;
- a porre in essere tutte le misure necessarie a garantire la stabilità nel tempo dei manufatti, anche in dipendenza del mutevole regime del corso d'acqua, previo ottenimento dell'autorizzazione dell'Amministrazione Concedente, dichiarando fin d'ora di non aver nulla a pretendere per qualsiasi danno eventualmente occorso alle opere oggetto di concessione ed agli utilizzatori, per effetto delle piene e dei fenomeni di dinamica fluviale;
- a consentire l'accesso al personale di vigilanza incaricato dalla Concedente, che potrà in ogni momento effettuare verifiche per accertare lo stato di manutenzione dell'area e impartire l'ordine di effettuare gli interventi eventualmente necessari, ad insindacabile giudizio della Concedente, per garantire il buon regime delle acque;
- a sollevare fin d'ora la Concedente da ogni onere e responsabilità per qualsiasi danno derivante alle persone ed alla proprietà pubblica e privata a seguito di inadeguata manutenzione o di inadeguata custodia del bene demaniale in concessione, assumendosi gli oneri del risarcimento;
- a rispettare le leggi ed i regolamenti ed ordinamenti di polizia urbana e di pubblica sicurezza, nonché la normativa in materia di polizia delle acque contenuta nel R.D. 523/1904 e nel R.D. 1775/1933, tenendo fin d'ora indenne la Concedente da ogni conseguenza determinata dalla inosservanza di essi;
- a non mutare la destinazione del bene in concessione, né apportarvi aggiunte, innovazioni o altro senza la preventiva autorizzazione della Concedente, prendendo atto che tutte le opere addizionali e di miglioria autorizzate resteranno acquisite al demanio senza che il Concessionario possa avere diritto a rimborsi o indennizzi e che qualora il Concessionario esegua le predette opere senza autorizzazione sarà tenuto alla rimessa in pristino, a propria cura e spese, salvo che la Concedente non ritenga di mantenerle senza alcun onere a proprio carico; sarà tenuto inoltre al risarcimento degli eventuali danni;
- a non cedere né sub concedere, anche parzialmente, il bene oggetto di concessione;
- a tenere indenne la Concedente dalle spese necessarie per le opere di sistemazione delle aree pubbliche specificamente coinvolte dagli interventi di installazione e manutenzione e di ripristinare a regola d'arte le aree medesime nei tempi stabiliti;
- a consentire, in ogni momento l'accesso e/o il transito ai mezzi addetti al servizio di piena e di polizia idraulica;
- a ripristinare, a proprie spese i luoghi alla scadenza della concessione per decorrenza del termine di durata sotto indicato e in caso di revoca o rinuncia, fatta salva la facoltà della Concedente di acquisire le opere al demanio,

senza oneri per l'Amministrazione;

Il Concessionario inoltre:

- rimane il solo ed unico responsabile agli effetti del risarcimento di tutti i danni che fossero arrecati alla proprietà privata, a cose o persone per effetto di quanto autorizzato e comunque tenendo indenne la Regione Toscana da qualsiasi responsabilità, anche giudiziale, per eventuali danni, reclami o molestie che potessero derivare dai lavori in oggetto;
- è obbligato, ai sensi dell'art.38, comma 1, del Regolamento 60/R/2016, ad eseguire a proprie spese e non appena ricevutane intimazione, tutte quelle varianti e modifiche, compresa anche l'eventuale demolizione delle opere stesse e la messa in pristino dello stato dei luoghi, che, a giudizio insindacabile dell'Autorità idraulica, si rendessero necessarie per garantire il buon regime idraulico o in seguito all'accertamento di effetti dannosi delle opere stesse o per le variate condizioni del corso d'acqua o per ogni altro pubblico interesse che potesse sopravvenire
- dovrà provvedere inoltre a ripristinare tempestivamente qualsiasi danno o guasto causato alle opere idrauliche ed al corso d'acqua in generale per effetto della presente autorizzazione, in conformità alle prescrizioni che saranno impartite dalla competente autorità idraulica;
- è tenuto alla osservanza delle disposizioni della l.r.80/2015, del Reg. 60/R/2016 sulle opere idrauliche, nonché delle ulteriori prescrizioni legislative e regolamentari vigenti in materia, quali quelle concernenti la tutela delle acque pubbliche, dell'agricoltura, della fauna ittica, dell'industria, dell'igiene e della pubblica incolumità;

DATO ATTO che l'inadempimento da parte del Concessionario degli obblighi previsti dal presente Decreto di concessione, costituisce causa di decadenza, che si verifica anche nei casi di.

- a) violazione delle disposizioni e prescrizioni contenute in disposizioni legislative, regolamentari;
- b) violazione del divieto di cessione della concessione e di sub-concessione anche parziale dell'immobile;
- c) opere difformi da quanto asseverato. Prima di dichiarare la decadenza con apposito decreto, la Concedente comunicherà un termine non inferiore a 30 giorni entro il quale il Concessionario potrà presentare le proprie deduzioni;

RICORDATO che:

- al Concessionario dichiarato decaduto non spetterà alcun rimborso per le opere realizzate e per le spese sostenute;
- fatte salve le eventuali sanzioni di cui all'art. 9 della L.R. 80/2015, il Concessionario decaduto è soggetto all'obbligo di rilascio dell'immobile e al ripristino dei luoghi;
- nel caso di mancato rilascio è eseguito lo sfratto in via amministrativa;
- per quanto non espressamente previsto dal presente Decreto di Concessione si applicano le vigenti disposizioni, di legge e di regolamento, statali e regionali, ed in particolare il codice civile, la normativa concernente il buon regime delle acque, nonché l'igiene e la sicurezza pubblica, l'edilizia e l'urbanistica vigenti nel territorio dove i beni sono ubicati;

DATO ATTO che il Concedente potrà disporre, mediante atto amministrativo, la revoca della presente concessione in qualunque momento, con effetto immediato, qualora intervengano ragioni di regimazione idraulica del corso d'acqua interessato o che l'opera stessa sia in seguito giudicata incompatibile per il buon regime idraulico del corso d'acqua interessato o ragioni di pubblica utilità o per qualsiasi ragione di pubblico interesse;

RILEVATO che l'inosservanza delle condizioni e prescrizioni cui è vincolato il presente provvedimento, fatte salve le sanzioni penali per l'inosservanza delle norme contenute nel Capo VII del R.D. 523/1904, comporta il pagamento di una sanzione, nel rispetto dei limiti minimo e massimo previsto dall'articolo 9 della l.r.80/2015;

RITENUTO, sulla base dell'esperita istruttoria, di stabilire in anni 19 la durata della concessione e potrà essere rinnovata nei soli casi previsti dal Regolamento e con le modalità nel medesimo stabilite, esclusivamente a seguito di istanza da presentare almeno 30 giorni prima della scadenza del termine della concessione;

DATO ATTO che nel periodo di validità della concessione, il canone dovrà essere corrisposto anche se il Concessionario non possa o non voglia fare uso in tutto o in parte della concessione e che, in caso di rinuncia, il pagamento del canone è dovuto fino alla data di presentazione della relativa richiesta;

RICHIAMATO l'articolo 1 della L.R. 30/12/1971 n. 2, che istituisce l'imposta regionale sulle concessioni statali per l'occupazione e l'uso dei beni del demanio e del patrimonio indisponibile dello Stato, situati nell'ambito territoriale della Regione commisurandola al 50% del canone di concessione;

DATO ATTO che ai sensi dell'art. 28 comma 6 del Regolamento regionale 12 agosto 2016, n. 60/R per le concessioni di durata superiore ad un anno il canone sarà aggiornato annualmente sulla base del tasso di inflazione programmato;

RITENUTO di commisurare a una annualità del canone il deposito cauzionale di cui all'art. 31 del Regolamento, versato dal concessionario a garanzia del regolare pagamento del canone e/o a titolo di rimborso delle spese eventualmente sostenute da questa Amministrazione e da reintegrare fino alla suddetta misura nel caso di prelievi parziali di somme, nel corso della concessione;

DATO ATTO che il presente atto è sostanzialmente conforme allo schema approvato con Decreto del Direttore n. 463 del 12/02/2016;

DATO ATTO che l'imposta di bollo virtuale sul presente atto, che sarà assolta a cura dell'Amm.ne Regionale, è stata anticipata dal richiedente a mezzo bonifico sul conto corrente postale codice IBAN IT 89 O 07601 02800 001031575820 in data 23/02/2023.

DATO ATTO infine che il richiedente ha provveduto in data 23/02/2023 al versamento a favore della Regione Toscana dei seguenti importi:

- € 214,20 a titolo di deposito cauzionale definitivo infruttifero mediante versamento sul conto Banco Posta, codice IBAN IT41 X076 0102 8000 0103 1581 018;
- € 214,20 a titolo di primo canone concessorio, riferito al 2022 mediante versamento sul conto Banco Posta, codice IBAN IT41 X076 0102 8000 0103 1581 018;
- € 107,10 a titolo di imposta regionale sul canone di concessione sul conto Banco Posta codice IBAN IT70 J 0760102800 000011899580.

PRESO ATTO che con Delibera della Giunta Regionale Toscana n. 1555 del 27/12/2022 sono stati adeguati i canoni di concessione relativi all'occupazione del demanio idrico a partire dall'annualità 2023.

Tutto ciò premesso e considerato,

DECRETA

1. di prendere atto della dichiarazione asseverata così come descritto in narrativa e di conseguenza autorizzare il mantenimento delle opere ai sensi e per gli effetti dell'art. 2, comma 1, lettera i) e lettera n) della L.R. 80/2015 e del R.D. 523/1904;
2. di accordare alla Società Publiacqua S.p.A., c.f. 05040110487, con sede legale in Comune di Firenze, Via Villamagna, n. 90/C, la Concessione per l'occupazione di:
 - porzione di area demaniale del corso d'acqua denominato Fiume Sieve (MV33462), loc. S.S. 67 - Stentatoio 2 in Comune di Pelago, presso la particella 391 del Foglio 10 con l'opera n. 13327 - Scarico acque reflue urbane SD4_203 in cls Ø 600 mm;
3. di stabilire che la concessione ha durata di anni 19 a decorrere dal 01/01/2022;
4. di stabilire che il canone di concessione è pari a € 224,00 secondo quanto riportato al p.to 6.4 dell'Allegato A della D.G.R. 1555/2022, al netto dello sconto del 20% previsto per i gestori di pubblici servizi, soggetto ad aggiornamento e modifica in ragione delle disposizioni emanate dalla Regione Toscana, da pagarsi entro il 31 Dicembre dell'anno di riferimento, sino alla scadenza della presente concessione anche se il concessionario non voglia o non possa fare uso in tutto o in parte della concessione;
5. di disporre che la gestione dell'area demaniale sia sottoposta alle prescrizioni generali individuate in premessa e nessuna variazione potrà essere introdotta senza la preventiva autorizzazione da parte di questo Settore;
6. di dare atto che il presente provvedimento è rilasciato ai soli fini di tutela delle opere idrauliche e del buon regime delle acque pubbliche, giusto l'art. 2 del R.D. 523/1904, e pertanto fa salvi e impregiudicati i diritti di terzi. Il destinatario è tenuto a munirsi di tutti gli ulteriori titoli abilitativi e atti di assenso previsti dalle leggi vigenti;
7. di trasmettere per via telematica il presente provvedimento all'indirizzo pec protocollo@cert.publiacqua.it.

Avverso il presente provvedimento è ammesso ricorso davanti all'autorità giudiziaria competente nei termini di legge.

IL DIRIGENTE



REGIONE TOSCANA

DIREZIONE DIFESA DEL SUOLO E PROTEZIONE CIVILE

SETTORE GENIO CIVILE VALDARNO SUPERIORE

Responsabile di settore Gennarino COSTABILE

Incarico: DECR. DIRIG. CENTRO DIREZIONALE n. 8656 del 21-05-2021

Decreto non soggetto a controllo ai sensi della D.G.R. n. 553/2016

Numero adozione: 18316 - Data adozione: 24/08/2023

Oggetto: RD nr. 523/1904 - LR nr. 50/2021. Concessione porzione da area demaniale del corso d'acqua denominato MV30497, in loc. Via della Vittoria - Il Pallaio del Comune di Pontassieve per il mantenimento dello scarico rete acque miste SD4_033. Pratica SiDIT n. 4566/2022

Il presente atto è pubblicato integralmente sul BURT ai sensi degli articoli 4, 5 e 5 bis della l.r. 23/2007 e sulla banca dati degli atti amministrativi della Giunta regionale ai sensi dell'art.18 della l.r. 23/2007.

Data certificazione e pubblicazione in banca dati ai sensi L.R. 23/2007 e ss.mm.: 28/08/2023

Documento informatico firmato digitalmente ai sensi del testo unico D.P.R. 28 dicembre 2000, n. 445, del D.Lgs. 7 marzo 2005, n. 82 e norme collegate, il quale sostituisce il testo cartaceo e la firma autografa.

Numero interno di proposta: 2023AD020469

IL DIRIGENTE

VISTI gli artt. 93,95, 97 e 98 del R.D. 523/1904 “Testo unico delle disposizioni di legge intorno alle opere idrauliche delle diverse categorie” e s.m.i.;

VISTA la L. 37/94 “Norme per la tutela ambientale delle aree demaniali dei fiumi, torrenti, laghi e altre acque pubbliche”;

VISTA la L.R. 79/2012 “Nuova disciplina in materia di consorzi di bonifica. Modifiche alla l.r. 69/2008 e alla l.r. 91/1998. Abrogazione della l.r. 34/1994”;

VISTA la D.C.R.T. n. 103 del 6/12/2022: “Modifiche al reticolo idrografico e di gestione di cui alla legge regionale 27 dicembre 2012 n. 79, approvato con deliberazione del Consiglio regionale 28 luglio 2021, n.81.”;

VISTA la L.R. 80/2015 “Norme in materia di difesa del suolo, tutela delle risorse idriche e tutela della costa e degli abitati costieri”, ed in particolare l’art. 2 lett. i);

VISTA la L.R. 41/2018 “Disposizioni in materia di rischio di alluvioni e di tutela dei corsi d’acqua in attuazione del decreto legislativo 23 febbraio 2010, n. 49 (Attuazione della direttiva 2007/60/CE relativa alla valutazione e alla gestione dei rischi di alluvioni). Modifiche alla l.r. 80/2015 e alla l.r. 65/2014”;

VISTA la Legge regionale 24 dicembre 2021, n. 50 “Ulteriori disposizioni urgenti in materia di occupazioni del demanio idrico da parte dei gestori del servizio idrico integrato. Modifiche alla l.r. 77/2016”;

RICHIAMATI:

- il DPGR 60/R del 12/08/2016 “Regolamento in attuazione dell’articolo 5 della legge regionale 28 dicembre 2015 n. 80 “Norme in materia di difesa del suolo, tutela delle risorse idrica e tutela della costa e degli abitati costieri” recante disciplina del rilascio delle concessioni per l’utilizzo del demanio idrico e criteri per la determinazione dei canoni, come modificato dal DPGR 45/R dell’8/8/2017;
- il D.P.G.R. 42/R del 25/07/2018 “Regolamento per lo svolgimento delle attività di polizia idraulica, polizia delle acque, e servizio di piena, in attuazione dell’articolo 5 della legge regionale 28 dicembre 2015, n. 80 (Norme in materia di difesa del suolo, tutela delle risorse idrica e tutela della costa e degli abitati costieri).”
- l’Accordo sostitutivo di provvedimenti concessori relativi ad occupazioni del demanio idrico ad opera di impianti e reti di approvvigionamento idropotabile gestite dalla Società Publiacqua S.p.a., c.f. 05040110487, con sede legale in Comune di Firenze, Via Villamagna, n. 90/C, sottoscritto in data 29/12/2021;

VISTA la Delibera della Giunta Regionale n. 1555 del 27/12/2022 “ Aggiornamento dei canoni per l'uso del demanio idrico ai sensi della l.r. n. 80/2015 e del d.p.g.r. n. 60/R/2016 ”;

VISTA l’istanza di concessione del demanio idrico di cui alla pratica SiDIT n. 4566/2022, acquisita agli atti di questo Settore con prot. n. 413082 del 28-10-2022 presentata dalla Società Publiacqua S.p.a., c.f. 05040110487, con sede legale in Comune di Firenze, Via Villamagna, n. 90/C, con allegata una Dichiarazione asseverata in formato digitale e legale in Comune di Firenze, Via Villamagna, n. 90/C, con allegata una Dichiarazione asseverata in formato digitale a firma del tecnico incaricato iscritto all’Ordine degli Ingegneri di Arezzo ;

DATO ATTO che il Responsabile del procedimento è l’incaricato di elevata qualificazione delle procedure tecnico autorizzative per la difesa del suolo nominato con Ordine di Servizio n. 19 del 14/11/2022;

PRESO ATTO che nella Dichiarazione inoltrata si assevera la compatibilità idraulica dell’occupazione del demanio idrico della seguente opera:

- 13212 - Scarico rete acque miste SD4_033 sul corso d’acqua denominato MV30497, loc. Via della Vittoria - Il Pallaio in Comune di Pontassieve, presso la particella 34 del Foglio 48 come descritto e rappresentato nella dichiarazione asseverata;

CONSIDERATO che le opere sopra descritte comportano l’utilizzo di porzione di area del demanio idrico del suddetto corso d’acqua;

DATO ATTO che le suddette opere rientrano in una delle fattispecie di cui all’Accordo sostitutivo di provvedimenti concessori sopra richiamato e pertanto ai sensi dell’art. 13 comma 1 lettera c) del Regolamento 60/R/2016 e s.m.i si può procedere ad assegnazione diretta dell’area demaniale senza procedura in concorrenza;

RICORDATO che ai sensi dell’art. 24 comma 6 del Regolamento 60/R, la concessione può essere rilasciata senza il disciplinare;

DATO ATTO che il presente decreto contiene gli elementi essenziali e le clausole che regolano il rapporto giuridico tra questa Amministrazione e il concessionario;

DATO ATTO che la documentazione che descrive le caratteristiche più significative delle opere con evidenziate le aree

demaniali impegnate e la sussistenza dei presupposti di legge per l'occupazione di tali aree, è quella agli atti del procedimento n. 6420/2022;

PRESO ATTO che il tecnico incaricato assevera che l'opera:

- non altera il buon regime delle acque;
- non interferisce con esigenze di regimazione idraulica, accessibilità e manutenzione del corso d'acqua ed è compatibile con la presenza di opere idrauliche;
- non interferisce con la stabilità del fondo e delle sponde del corso d'acqua;
- non aggrava il rischio in altre aree derivante dalla realizzazione dell'intervento;
- non aggrava il rischio per le persone;

DATO ATTO che, nella gestione delle opere dovranno essere osservate le prescrizioni generali, che vengono di seguito specificate:

PRESCRIZIONI GENERALI:

- l'autorizzazione di cui al presente atto riguarda esclusivamente le opere asseverate, per cui ogni variazione od ogni ulteriore opera o attività non indicata negli elaborati inoltrati, od altro comunque non previsto, dovrà essere sottoposto ad ulteriore esame di questo Settore per la nuova eventuale autorizzazione prima della loro esecuzione;
- con il presente Decreto s'intendono autorizzati, per tutta la durata della concessione, tutti gli interventi manutentivi ordinari che si rendessero necessari al corretto esercizio del bene concesso, nel rispetto comunque delle normative vigenti al momento;
- il concessionario dovrà comunicare preventivamente a questa Amministrazione la data d'inizio dei predetti lavori manutentivi e dovrà altresì presentare, a corredo di tale comunicazione, documentazione tecnica esplicativa;

STABILITO che ai sensi dell'art. 22 del DPGR 60/R del 12/08/2016, il Concessionario si obbliga:

- ad assumere la custodia dell'area demaniale in concessione, oltreché delle opere realizzate, mantenendole in buono stato, preservandole dal pericolo di distruzione o danneggiamento, salvaguardandole da intrusioni e manomissioni da parte di soggetti non autorizzati;
- a porre in essere tutte le misure necessarie a garantire la stabilità nel tempo dei manufatti, anche in dipendenza del mutevole regime del corso d'acqua, previo ottenimento dell'autorizzazione dell'Amministrazione Concedente, dichiarando fin d'ora di non aver nulla a pretendere per qualsiasi danno eventualmente occorso alle opere oggetto di concessione ed agli utilizzatori, per effetto delle piene e dei fenomeni di dinamica fluviale;
- a consentire l'accesso al personale di vigilanza incaricato dalla Concedente, che potrà in ogni momento effettuare verifiche per accertare lo stato di manutenzione dell'area e impartire l'ordine di effettuare gli interventi eventualmente necessari, ad insindacabile giudizio della Concedente, per garantire il buon regime delle acque;
- a sollevare fin d'ora la Concedente da ogni onere e responsabilità per qualsiasi danno derivante alle persone ed alla proprietà pubblica e privata a seguito di inadeguata manutenzione o di inadeguata custodia del bene demaniale in concessione, assumendosi gli oneri del risarcimento;
- a rispettare le leggi ed i regolamenti ed ordinamenti di polizia urbana e di pubblica sicurezza, nonché la normativa in materia di polizia delle acque contenuta nel R.D. 523/1904 e nel R.D. 1775/1933, tenendo fin d'ora indenne la Concedente da ogni conseguenza determinata dalla inosservanza di essi;
- a non mutare la destinazione del bene in concessione, né apportarvi aggiunte, innovazioni o altro senza la preventiva autorizzazione della Concedente, prendendo atto che tutte le opere addizionali e di miglioria autorizzate resteranno acquisite al demanio senza che il Concessionario possa avere diritto a rimborsi o indennizzi e che qualora il Concessionario esegua le predette opere senza autorizzazione sarà tenuto alla rimessa in pristino, a propria cura e spese, salvo che la Concedente non ritenga di mantenerle senza alcun onere a proprio carico; sarà tenuto inoltre al risarcimento degli eventuali danni;
- a non cedere né sub concedere, anche parzialmente, il bene oggetto di concessione;
- a tenere indenne la Concedente dalle spese necessarie per le opere di sistemazione delle aree pubbliche specificamente coinvolte dagli interventi di installazione e manutenzione e di ripristinare a regola d'arte le aree medesime nei tempi stabiliti;
- a consentire, in ogni momento l'accesso e/o il transito ai mezzi addetti al servizio di piena e di polizia idraulica;
- a ripristinare, a proprie spese i luoghi alla scadenza della concessione per decorrenza del termine di durata sotto

indicato e in caso di revoca o rinuncia, fatta salva la facoltà della Concedente di acquisire le opere al demanio, senza oneri per l'Amministrazione;

Il Concessionario inoltre:

- rimane il solo ed unico responsabile agli effetti del risarcimento di tutti i danni che fossero arrecati alla proprietà privata, a cose o persone per effetto di quanto autorizzato e comunque tenendo indenne la Regione Toscana da qualsiasi responsabilità, anche giudiziale, per eventuali danni, reclami o molestie che potessero derivare dai lavori in oggetto;
- è obbligato, ai sensi dell'art.38, comma 1, del Regolamento 60/R/2016, ad eseguire a proprie spese e non appena ricevutane intimazione, tutte quelle varianti e modifiche, compresa anche l'eventuale demolizione delle opere stesse e la messa in pristino dello stato dei luoghi, che, a giudizio insindacabile dell'Autorità idraulica, si rendessero necessarie per garantire il buon regime idraulico o in seguito all'accertamento di effetti dannosi delle opere stesse o per le variate condizioni del corso d'acqua o per ogni altro pubblico interesse che potesse sopravvenire
- dovrà provvedere inoltre a ripristinare tempestivamente qualsiasi danno o guasto causato alle opere idrauliche ed al corso d'acqua in generale per effetto della presente autorizzazione, in conformità alle prescrizioni che saranno impartite dalla competente autorità idraulica;
- è tenuto alla osservanza delle disposizioni della l.r.80/2015, del Reg. 60/R/2016 sulle opere idrauliche, nonché delle ulteriori prescrizioni legislative e regolamentari vigenti in materia, quali quelle concernenti la tutela delle acque pubbliche, dell'agricoltura, della fauna ittica, dell'industria, dell'igiene e della pubblica incolumità;

DATO ATTO che l'inadempimento da parte del Concessionario degli obblighi previsti dal presente Decreto di concessione, costituisce causa di decadenza, che si verifica anche nei casi di.

- a) violazione delle disposizioni e prescrizioni contenute in disposizioni legislative, regolamentari;
- b) violazione del divieto di cessione della concessione e di sub-concessione anche parziale dell'immobile;
- c) opere difformi da quanto asseverato. Prima di dichiarare la decadenza con apposito decreto, la Concedente comunicherà un termine non inferiore a 30 giorni entro il quale il Concessionario potrà presentare le proprie deduzioni;

RICORDATO che:

- al Concessionario dichiarato decaduto non spetterà alcun rimborso per le opere realizzate e per le spese sostenute;
- fatte salve le eventuali sanzioni di cui all'art. 9 della L.R. 80/2015, il Concessionario decaduto è soggetto all'obbligo di rilascio dell'immobile e al ripristino dei luoghi;
- nel caso di mancato rilascio è eseguito lo sfratto in via amministrativa;
- per quanto non espressamente previsto dal presente Decreto di Concessione si applicano le vigenti disposizioni, di legge e di regolamento, statali e regionali, ed in particolare il codice civile, la normativa concernente il buon regime delle acque, nonché l'igiene e la sicurezza pubblica, l'edilizia e l'urbanistica vigenti nel territorio dove i beni sono ubicati;

DATO ATTO che il Concedente potrà disporre, mediante atto amministrativo, la revoca della presente concessione in qualunque momento, con effetto immediato, qualora intervengano ragioni di regimazione idraulica del corso d'acqua interessato o che l'opera stessa sia in seguito giudicata incompatibile per il buon regime idraulico del corso d'acqua interessato o ragioni di pubblica utilità o per qualsiasi ragione di pubblico interesse;

RILEVATO che l'inosservanza delle condizioni e prescrizioni cui è vincolato il presente provvedimento, fatte salve le sanzioni penali per l'inosservanza delle norme contenute nel Capo VII del R.D. 523/1904, comporta il pagamento di una sanzione, nel rispetto dei limiti minimo e massimo previsto dall'articolo 9 della l.r.80/2015;

RITENUTO, sulla base dell'esperita istruttoria, di stabilire in anni 19 la durata della concessione e potrà essere rinnovata nei soli casi previsti dal Regolamento e con le modalità nel medesimo stabilite, esclusivamente a seguito di istanza da presentare almeno 30 giorni prima della scadenza del termine della concessione;

DATO ATTO che nel periodo di validità della concessione, il canone dovrà essere corrisposto anche se il Concessionario non possa o non voglia fare uso in tutto o in parte della concessione e che, in caso di rinuncia, il pagamento del canone è dovuto fino alla data di presentazione della relativa richiesta;

RICHIAMATO l'articolo 1 della L.R. 30/12/1971 n. 2, che istituisce l'imposta regionale sulle concessioni statali per l'occupazione e l'uso dei beni del demanio e del patrimonio indisponibile dello Stato, situati nell'ambito territoriale della Regione commisurandola al 50% del canone di concessione;

DATO ATTO che ai sensi dell'art. 28 comma 6 del Regolamento regionale 12 agosto 2016, n. 60/R per le concessioni di

durata superiore ad un anno il canone sarà aggiornato annualmente sulla base del tasso di inflazione programmato;

RITENUTO di commisurare a una annualità del canone il deposito cauzionale di cui all'art. 31 del Regolamento, versato dal concessionario a garanzia del regolare pagamento del canone e/o a titolo di rimborso delle spese eventualmente sostenute da questa Amministrazione e da reintegrare fino alla suddetta misura nel caso di prelievi parziali di somme, nel corso della concessione;

DATO ATTO che il presente atto è sostanzialmente conforme allo schema approvato con Decreto del Direttore n. 463 del 12/02/2016;

DATO ATTO che l'imposta di bollo virtuale sul presente atto, che sarà assolta a cura dell'Amm.ne Regionale, è stata anticipata dal richiedente a mezzo bonifico sul conto corrente postale codice IBAN IT 89 O 07601 02800 001031575820 in data 23/02/2023.

DATO ATTO infine che il richiedente ha provveduto in data 23/02/2023 al versamento a favore della Regione Toscana dei seguenti importi:

- € 214,20 a titolo di deposito cauzionale definitivo infruttifero mediante versamento sul conto Banco Posta, codice IBAN IT41 X076 0102 8000 0103 1581 018;
- € 214,20 a titolo di primo canone concessorio, riferito al 2022 mediante versamento sul conto Banco Posta, codice IBAN IT41 X076 0102 8000 0103 1581 018;
- € 107,10 a titolo di imposta regionale sul canone di concessione sul conto Banco Posta codice IBAN IT70 J 0760102800 000011899580.

PRESO ATTO che con Delibera della Giunta Regionale Toscana n. 1555 del 27/12/2022 sono stati adeguati i canoni di concessione relativi all'occupazione del demanio idrico a partire dall'annualità 2023.

Tutto ciò premesso e considerato,

DECRETA

1. di prendere atto della dichiarazione asseverata così come descritto in narrativa e di conseguenza autorizzare il mantenimento delle opere ai sensi e per gli effetti dell'art. 2, comma 1, lettera i) e lettera n) della L.R. 80/2015 e del R.D. 523/1904;
2. di accordare alla Società Publiacqua S.p.a., c.f. 05040110487, con sede legale in Comune di Firenze, Via Villamagna, n. 90/C, la Concessione per l'occupazione di:
 - porzione di area demaniale del corso d'acqua denominato MV30497, loc. Via della Vittoria - Il Pallagio in Comune di Pontassieve, presso la particella 34 del Foglio 48 con l'opera n. 13212 - Scarico rete acque miste SD4_033;
3. di stabilire che la concessione ha durata di anni 19 a decorrere dal 01/01/2022;
4. di stabilire che il canone di concessione è pari a € 224,00 secondo quanto riportato al p.to 6.4 dell'Allegato A della D.G.R. 1555/2022, al netto dello sconto del 20% previsto per i gestori di pubblici servizi, soggetto ad aggiornamento e modifica in ragione delle disposizioni emanate dalla Regione Toscana, da pagarsi entro il 31 Dicembre dell'anno di riferimento, sino alla scadenza della presente concessione anche se il concessionario non voglia o non possa fare uso in tutto o in parte della concessione;
5. di disporre che la gestione dell'area demaniale sia sottoposta alle prescrizioni generali individuate in premessa e nessuna variazione potrà essere introdotta senza la preventiva autorizzazione da parte di questo Settore;
6. di dare atto che:
 - il presente provvedimento è rilasciato ai soli fini di tutela delle opere idrauliche e del buon regime delle acque pubbliche, giusto l'art. 2 del R.D. 523/1904, e pertanto fa salvi e impregiudicati i diritti di terzi. Il destinatario è tenuto a munirsi di tutti gli ulteriori titoli abilitativi e atti di assenso previsti dalle leggi vigenti;
7. di trasmettere per via telematica il presente provvedimento all'indirizzo pec protocollo@cert.publiacqua.it .

Avverso il presente provvedimento è ammesso ricorso davanti all'autorità giudiziaria competente nei termini di legge.

IL DIRIGENTE



REGIONE TOSCANA

DIREZIONE DIFESA DEL SUOLO E PROTEZIONE CIVILE

SETTORE GENIO CIVILE VALDARNO SUPERIORE

Responsabile di settore Gennarino COSTABILE

Incarico: DECR. DIRIG. CENTRO DIREZIONALE n. 8656 del 21-05-2021

Decreto non soggetto a controllo ai sensi della D.G.R. n. 553/2016

Numero adozione: 18318 - Data adozione: 24/08/2023

Oggetto: RD nr. 523/1904 - LR nr. 50/2021. Concessione porzione da area demaniale del corso d'acqua denominato AV1774, in loc. Consuma - La Castellaccia del Comune di Rufina per il mantenimento dello scarico rete acque miste SD4_366 in cls Ø 500 mm. Pratica SiDIT n. 4717/2022

Il presente atto è pubblicato integralmente sul BURT ai sensi degli articoli 4, 5 e 5 bis della l.r. 23/2007 e sulla banca dati degli atti amministrativi della Giunta regionale ai sensi dell'art.18 della l.r. 23/2007.

Data certificazione e pubblicazione in banca dati ai sensi L.R. 23/2007 e ss.mm.: 28/08/2023

Documento informatico firmato digitalmente ai sensi del testo unico D.P.R. 28 dicembre 2000, n. 445, del D.Lgs. 7 marzo 2005, n. 82 e norme collegate, il quale sostituisce il testo cartaceo e la firma autografa.

Numero interno di proposta: 2023AD020477

IL DIRIGENTE

VISTI gli artt. 93,95, 97 e 98 del R.D. 523/1904 “Testo unico delle disposizioni di legge intorno alle opere idrauliche delle diverse categorie” e s.m.i.;

VISTA la L. 37/94 “Norme per la tutela ambientale delle aree demaniali dei fiumi, torrenti, laghi e altre acque pubbliche”;

VISTA la L.R. 79/2012 “Nuova disciplina in materia di consorzi di bonifica. Modifiche alla l.r. 69/2008 e alla l.r. 91/1998. Abrogazione della l.r. 34/1994”;

VISTA la D.C.R.T. n. 103 del 6/12/2022: “Modifiche al reticolo idrografico e di gestione di cui alla legge regionale 27 dicembre 2012 n. 79, approvato con deliberazione del Consiglio regionale 28 luglio 2021, n.81.”;

VISTA la L.R. 80/2015 “Norme in materia di difesa del suolo, tutela delle risorse idriche e tutela della costa e degli abitati costieri”, ed in particolare l’art. 2 lett. i);

VISTA la L.R. 41/2018 “Disposizioni in materia di rischio di alluvioni e di tutela dei corsi d’acqua in attuazione del decreto legislativo 23 febbraio 2010, n. 49 (Attuazione della direttiva 2007/60/CE relativa alla valutazione e alla gestione dei rischi di alluvioni). Modifiche alla l.r. 80/2015 e alla l.r. 65/2014”;

VISTA la Legge regionale 24 dicembre 2021, n. 50 “Ulteriori disposizioni urgenti in materia di occupazioni del demanio idrico da parte dei gestori del servizio idrico integrato. Modifiche alla l.r. 77/2016”;

RICHIAMATI:

- il DPGR 60/R del 12/08/2016 “Regolamento in attuazione dell’articolo 5 della legge regionale 28 dicembre 2015 n. 80 “Norme in materia di difesa del suolo, tutela delle risorse idrica e tutela della costa e degli abitati costieri” recante disciplina del rilascio delle concessioni per l’utilizzo del demanio idrico e criteri per la determinazione dei canoni, come modificato dal DPGR 45/R dell’8/8/2017;
- il D.P.G.R. 42/R del 25/07/2018 “Regolamento per lo svolgimento delle attività di polizia idraulica, polizia delle acque, e servizio di piena, in attuazione dell’articolo 5 della legge regionale 28 dicembre 2015, n. 80 (Norme in materia di difesa del suolo, tutela delle risorse idrica e tutela della costa e degli abitati costieri).”
- l’Accordo sostitutivo di provvedimenti concessori relativi ad occupazioni del demanio idrico ad opera di impianti e reti di approvvigionamento idropotabile gestite dalla Società Publiacqua S.p.a., c.f. 05040110487, con sede legale in Comune di Firenze, Via Villamagna, n. 90/C, sottoscritto in data 29/12/2021;

VISTA la Delibera della Giunta Regionale n. 1555 del 27/12/2022 “ Aggiornamento dei canoni per l'uso del demanio idrico ai sensi della l.r. n. 80/2015 e del d.p.g.r. n. 60/R/2016 ”;

VISTA l’istanza di concessione del demanio idrico di cui alla pratica SiDIT n. 4717/2022, acquisita agli atti di questo Settore con prot. n. 413082 del 28-10-2022 presentata dalla Società Publiacqua S.p.a., c.f. 05040110487, con sede legale in Comune di Firenze, Via Villamagna, n. 90/C, con allegata una Dichiarazione asseverata in formato digitale a firma del tecnico incaricato iscritto all’Ordine degli Ingegneri di Arezzo;

DATO ATTO che il Responsabile del procedimento è l’incaricato di elevata qualificazione delle procedure tecnico autorizzative per la difesa del suolo nominato con Ordine di Servizio n. 19 del 14/11/2022;

PRESO ATTO che nella Dichiarazione inoltrata si assevera la compatibilità idraulica dell’occupazione del demanio idrico della seguente opera:

- 13350 - Scarico rete acque miste SD4_366 in cls Ø 500 mm sul corso d’acqua denominato AV1774, loc. Consuma - La Castellaccia in Comune di Rufina, presso la particella 73 del Foglio 47 come descritto e rappresentato nella dichiarazione asseverata;

CONSIDERATO che le opere sopra descritte comportano l’utilizzo di porzione di area del demanio idrico del suddetto corso d’acqua;

DATO ATTO che le suddette opere rientrano in una delle fattispecie di cui all’Accordo sostitutivo di provvedimenti concessori sopra richiamato e pertanto ai sensi dell’art. 13 comma 1 lettera c) del Regolamento 60/R/2016 e s..m.i si può procedere ad assegnazione diretta dell’area demaniale senza procedura in concorrenza;

RICORDATO che ai sensi dell’art. 24 comma 6 del Regolamento 60/R, la concessione può essere rilasciata senza il disciplinare;

DATO ATTO che il presente decreto contiene gli elementi essenziali e le clausole che regolano il rapporto giuridico tra questa Amministrazione e il concessionario;

DATO ATTO che la documentazione che descrive le caratteristiche più significative delle opere con evidenziate le aree demaniali impegnate e la sussistenza dei presupposti di legge per l’occupazione di tali aree, è quella agli atti del

procedimento n. 6586/2022;

PRESO ATTO che il tecnico incaricato assevera che l'opera:

- non altera il buon regime delle acque;
- non interferisce con esigenze di regimazione idraulica, accessibilità e manutenzione del corso d'acqua ed è compatibile con la presenza di opere idrauliche;
- non interferisce con la stabilità del fondo e delle sponde del corso d'acqua;
- non aggrava il rischio in altre aree derivante dalla realizzazione dell'intervento;
- non aggrava il rischio per le persone;

DATO ATTO che, nella gestione delle opere dovranno essere osservate le prescrizioni generali, che vengono di seguito specificate:

PRESCRIZIONI GENERALI:

- l'autorizzazione di cui al presente atto riguarda esclusivamente le opere asseverate, per cui ogni variazione od ogni ulteriore opera o attività non indicata negli elaborati inoltrati, od altro comunque non previsto, dovrà essere sottoposto ad ulteriore esame di questo Settore per la nuova eventuale autorizzazione prima della loro esecuzione;
- con il presente Decreto s'intendono autorizzati, per tutta la durata della concessione, tutti gli interventi manutentivi ordinari che si rendessero necessari al corretto esercizio del bene concesso, nel rispetto comunque delle normative vigenti al momento;
- il concessionario dovrà comunicare preventivamente a questa Amministrazione la data d'inizio dei predetti lavori manutentivi e dovrà altresì presentare, a corredo di tale comunicazione, documentazione tecnica esplicativa;

STABILITO che ai sensi dell'art. 22 del DPGR 60/R del 12/08/2016, il Concessionario si obbliga:

- ad assumere la custodia dell'area demaniale in concessione, oltreché delle opere realizzate, mantenendole in buono stato, preservandole dal pericolo di distruzione o danneggiamento, salvaguardandole da intrusioni e manomissioni da parte di soggetti non autorizzati;
- a porre in essere tutte le misure necessarie a garantire la stabilità nel tempo dei manufatti, anche in dipendenza del mutevole regime del corso d'acqua, previo ottenimento dell'autorizzazione dell'Amministrazione Concedente, dichiarando fin d'ora di non aver nulla a pretendere per qualsiasi danno eventualmente occorso alle opere oggetto di concessione ed agli utilizzatori, per effetto delle piene e dei fenomeni di dinamica fluviale;
- a consentire l'accesso al personale di vigilanza incaricato dalla Concedente, che potrà in ogni momento effettuare verifiche per accertare lo stato di manutenzione dell'area e impartire l'ordine di effettuare gli interventi eventualmente necessari, ad insindacabile giudizio della Concedente, per garantire il buon regime delle acque;
- a sollevare fin d'ora la Concedente da ogni onere e responsabilità per qualsiasi danno derivante alle persone ed alla proprietà pubblica e privata a seguito di inadeguata manutenzione o di inadeguata custodia del bene demaniale in concessione, assumendosi gli oneri del risarcimento
- a rispettare le leggi ed i regolamenti ed ordinamenti di polizia urbana e di pubblica sicurezza, nonché la normativa in materia di polizia delle acque contenuta nel R.D. 523/1904 e nel R.D. 1775/1933, tenendo fin d'ora indenne la Concedente da ogni conseguenza determinata dalla inosservanza di essi;
- a non mutare la destinazione del bene in concessione, né apportarvi aggiunte, innovazioni o altro senza la preventiva autorizzazione della Concedente, prendendo atto che tutte le opere addizionali e di miglioria autorizzate resteranno acquisite al demanio senza che il Concessionario possa avere diritto a rimborsi o indennizzi e che qualora il Concessionario esegua le predette opere senza autorizzazione sarà tenuto alla rimessa in pristino, a propria cura e spese, salvo che la Concedente non ritenga di mantenerle senza alcun onere a proprio carico; sarà tenuto inoltre al risarcimento degli eventuali danni;
- a non cedere né sub concedere, anche parzialmente, il bene oggetto di concessione;
- a tenere indenne la Concedente dalle spese necessarie per le opere di sistemazione delle aree pubbliche specificamente coinvolte dagli interventi di installazione e manutenzione e di ripristinare a regola d'arte le aree medesime nei tempi stabiliti;
- a consentire, in ogni momento l'accesso e/o il transito ai mezzi addetti al servizio di piena e di polizia idraulica;
- a ripristinare, a proprie spese i luoghi alla scadenza della concessione per decorrenza del termine di durata sotto indicato e in caso di revoca o rinuncia, fatta salva la facoltà della Concedente di acquisire le opere al demanio,

senza oneri per l'Amministrazione;

Il Concessionario inoltre:

- rimane il solo ed unico responsabile agli effetti del risarcimento di tutti i danni che fossero arrecati alla proprietà privata, a cose o persone per effetto di quanto autorizzato e comunque tenendo indenne la Regione Toscana da qualsiasi responsabilità, anche giudiziale, per eventuali danni, reclami o molestie che potessero derivare dai lavori in oggetto;
- è obbligato, ai sensi dell'art.38, comma 1, del Regolamento 60/R/2016, ad eseguire a proprie spese e non appena ricevute intimazione, tutte quelle varianti e modifiche, compresa anche l'eventuale demolizione delle opere stesse e la messa in pristino dello stato dei luoghi, che, a giudizio insindacabile dell'Autorità idraulica, si rendessero necessarie per garantire il buon regime idraulico o in seguito all'accertamento di effetti dannosi delle opere stesse o per le variate condizioni del corso d'acqua o per ogni altro pubblico interesse che potesse sopravvenire
- dovrà provvedere inoltre a ripristinare tempestivamente qualsiasi danno o guasto causato alle opere idrauliche ed al corso d'acqua in generale per effetto della presente autorizzazione, in conformità alle prescrizioni che saranno impartite dalla competente autorità idraulica;
- è tenuto alla osservanza delle disposizioni della l.r.80/2015, del Reg. 60/R/2016 sulle opere idrauliche, nonché delle ulteriori prescrizioni legislative e regolamentari vigenti in materia, quali quelle concernenti la tutela delle acque pubbliche, dell'agricoltura, della fauna ittica, dell'industria, dell'igiene e della pubblica incolumità;

DATO ATTO che l'inadempimento da parte del Concessionario degli obblighi previsti dal presente Decreto di concessione, costituisce causa di decadenza, che si verifica anche nei casi di.

- a) violazione delle disposizioni e prescrizioni contenute in disposizioni legislative, regolamentari;
- b) violazione del divieto di cessione della concessione e di sub-concessione anche parziale dell'immobile;
- c) opere difformi da quanto asseverato. Prima di dichiarare la decadenza con apposito decreto, la Concedente comunicherà un termine non inferiore a 30 giorni entro il quale il Concessionario potrà presentare le proprie deduzioni;

RICORDATO che:

- al Concessionario dichiarato decaduto non spetterà alcun rimborso per le opere realizzate e per le spese sostenute;
- fatte salve le eventuali sanzioni di cui all'art. 9 della L.R. 80/2015, il Concessionario decaduto è soggetto all'obbligo di rilascio dell'immobile e al ripristino dei luoghi;
- nel caso di mancato rilascio è eseguito lo sfratto in via amministrativa;
- per quanto non espressamente previsto dal presente Decreto di Concessione si applicano le vigenti disposizioni, di legge e di regolamento, statali e regionali, ed in particolare il codice civile, la normativa concernente il buon regime delle acque, nonché l'igiene e la sicurezza pubblica, l'edilizia e l'urbanistica vigenti nel territorio dove i beni sono ubicati;

DATO ATTO che il Concedente potrà disporre, mediante atto amministrativo, la revoca della presente concessione in qualunque momento, con effetto immediato, qualora intervengano ragioni di regimazione idraulica del corso d'acqua interessato o che l'opera stessa sia in seguito giudicata incompatibile per il buon regime idraulico del corso d'acqua interessato o ragioni di pubblica utilità o per qualsiasi ragione di pubblico interesse;

RILEVATO che l'inosservanza delle condizioni e prescrizioni cui è vincolato il presente provvedimento, fatte salve le sanzioni penali per l'inosservanza delle norme contenute nel Capo VII del R.D. 523/1904, comporta il pagamento di una sanzione, nel rispetto dei limiti minimo e massimo previsto dall'articolo 9 della l.r.80/2015;

RITENUTO, sulla base dell'esperienza istruttoria, di stabilire in anni 19 la durata della concessione e potrà essere rinnovata nei soli casi previsti dal Regolamento e con le modalità nel medesimo stabilite, esclusivamente a seguito di istanza da presentare almeno 30 giorni prima della scadenza del termine della concessione;

DATO ATTO che nel periodo di validità della concessione, il canone dovrà essere corrisposto anche se il Concessionario non possa o non voglia fare uso in tutto o in parte della concessione e che, in caso di rinuncia, il pagamento del canone è dovuto fino alla data di presentazione della relativa richiesta;

RICHIAMATO l'articolo 1 della L.R. 30/12/1971 n. 2, che istituisce l'imposta regionale sulle concessioni statali per l'occupazione e l'uso dei beni del demanio e del patrimonio indisponibile dello Stato, situati nell'ambito territoriale della Regione commisurandola al 50% del canone di concessione;

DATO ATTO che ai sensi dell'art. 28 comma 6 del Regolamento regionale 12 agosto 2016, n. 60/R per le concessioni di durata superiore ad un anno il canone sarà aggiornato annualmente sulla base del tasso di inflazione programmato;

RITENUTO di commisurare a una annualità del canone il deposito cauzionale di cui all'art. 31 del Regolamento, versato dal concessionario a garanzia del regolare pagamento del canone e/o a titolo di rimborso delle spese eventualmente sostenute da questa Amministrazione e da reintegrare fino alla suddetta misura nel caso di prelievi parziali di somme, nel corso della concessione;

DATO ATTO che il presente atto è sostanzialmente conforme allo schema approvato con Decreto del Direttore n. 463 del 12/02/2016;

DATO ATTO che l'imposta di bollo virtuale sul presente atto, che sarà assolta a cura dell'Amm.ne Regionale, è stata anticipata dal richiedente a mezzo bonifico sul conto corrente postale codice IBAN IT 89 O 07601 02800 001031575820 in data 23/02/2023.

DATO ATTO infine che il richiedente ha provveduto in data 23/02/2023 al versamento a favore della Regione Toscana dei seguenti importi:

- € 214,20 a titolo di deposito cauzionale definitivo infruttifero mediante versamento sul conto Banco Posta, codice IBAN IT41 X076 0102 8000 0103 1581 018;
- € 214,20 a titolo di primo canone concessorio, riferito al 2022 mediante versamento sul conto Banco Posta, codice IBAN IT41 X076 0102 8000 0103 1581 018;
- € 107,10 a titolo di imposta regionale sul canone di concessione sul conto Banco Posta codice IBAN IT70 J 0760102800 000011899580.

PRESO ATTO che con Delibera della Giunta Regionale Toscana n. 1555 del 27/12/2022 sono stati adeguati i canoni di concessione relativi all'occupazione del demanio idrico a partire dall'annualità 2023.

Tutto ciò premesso e considerato,

DECRETA

1. di prendere atto della dichiarazione asseverata così come descritto in narrativa e di conseguenza autorizzare il mantenimento delle opere ai sensi e per gli effetti dell'art. 2, comma 1, lettera i) e lettera n) della L.R. 80/2015 e del R.D. 523/1904;
2. di accordare alla Società Publiacqua S.p.a., c.f. 05040110487, con sede legale in Comune di Firenze, Via Villamagna, n. 90/C, la Concessione per l'occupazione di:
 - porzione di area demaniale del corso d'acqua denominato AV1774, loc. Consuma - La Castellaccia in Comune di Rufina, presso la particella 73 del Foglio 47 con l'opera n. 13350 - Scarico rete acque miste SD4_366 in cls Ø 500 mm;
3. di stabilire che la concessione ha durata di anni 19 a decorrere dal 01/01/2022;
4. di stabilire che il canone di concessione è pari a € 224,00 secondo quanto riportato al p.to 6.4 dell'Allegato A della D.G.R. 1555/2022, al netto dello sconto del 20% previsto per i gestori di pubblici servizi, soggetto ad aggiornamento e modifica in ragione delle disposizioni emanate dalla Regione Toscana, da pagarsi entro il 31 Dicembre dell'anno di riferimento, sino alla scadenza della presente concessione anche se il concessionario non voglia o non possa fare uso in tutto o in parte della concessione;
5. di disporre che la gestione dell'area demaniale sia sottoposta alle prescrizioni generali individuate in premessa e nessuna variazione potrà essere introdotta senza la preventiva autorizzazione da parte di questo Settore;
6. di dare atto che il presente provvedimento è rilasciato ai soli fini di tutela delle opere idrauliche e del buon regime delle acque pubbliche, giusto l'art. 2 del R.D. 523/1904, e pertanto fa salvi e impregiudicati i diritti di terzi. Il destinatario è tenuto a munirsi di tutti gli ulteriori titoli abilitativi e atti di assenso previsti dalle leggi vigenti;
7. di trasmettere per via telematica il presente provvedimento all'indirizzo pec protocollo@cert.publiacqua.it.

Avverso il presente provvedimento è ammesso ricorso davanti all'autorità giudiziaria competente nei termini di legge.

IL DIRIGENTE



REGIONE TOSCANA

DIREZIONE DIFESA DEL SUOLO E PROTEZIONE CIVILE

SETTORE GENIO CIVILE VALDARNO SUPERIORE

Responsabile di settore Gennarino COSTABILE

Incarico: DECR. DIRIG. CENTRO DIREZIONALE n. 8656 del 21-05-2021

Decreto non soggetto a controllo ai sensi della D.G.R. n. 553/2016

Numero adozione: 18321 - Data adozione: 25/08/2023

Oggetto: RD nr. 523/1904 - LR nr. 80/2015. Pratica E-dis. N.: 2679912/AC. Concessione porzione di area demaniale dei corsi d'acqua denominati MV42347, Torrente Agliena MV42408, MV42410, MV42367, in loc. Certaldo Alto, Poggio ai Grilli, Casa San Martino del Comune di Certaldo per l'esecuzione di n.5 attraversamenti aerei MT. Pratica SiDIT 3253/2023

Il presente atto è pubblicato integralmente sul BURT ai sensi degli articoli 4, 5 e 5 bis della l.r. 23/2007 e sulla banca dati degli atti amministrativi della Giunta regionale ai sensi dell'art.18 della l.r. 23/2007.

Data certificazione e pubblicazione in banca dati ai sensi L.R. 23/2007 e ss.mm.: 28/08/2023

Documento informatico firmato digitalmente ai sensi del testo unico D.P.R. 28 dicembre 2000, n. 445, del D.Lgs. 7 marzo 2005, n. 82 e norme collegate, il quale sostituisce il testo cartaceo e la firma autografa.

Numero interno di proposta: 2023AD020511

IL DIRIGENTE

VISTO l'art. 93 del R.D. 523/1904 "Testo unico delle disposizioni di legge intorno alle opere idrauliche delle diverse categorie" e s.m.i.;

VISTA la L. 37/94 "Norme per la tutela ambientale delle aree demaniali dei fiumi, torrenti, laghi e altre acque pubbliche";

VISTA la L.R. 79/2012 "Nuova disciplina in materia di consorzi di bonifica. Modifiche alla l.r. 69/2008 e alla l.r. 91/1998. Abrogazione della l.r. 34/1994";

VISTA la D.C.R.T. n. 55 dell'11/07/2023: "Modifiche al reticolo idrografico e di gestione di cui alla legge regionale 27 dicembre 2012, n.79 approvato con deliberazione del Consiglio regionale 6 dicembre 2022, n.103";

VISTA la L.R. 80/2015 "Norme in materia di difesa del suolo, tutela delle risorse idriche e tutela della costa e degli abitati costieri", ed in particolare l'art. 2 lett. i);

VISTA la L.R. 41/2018 "Disposizioni in materia di rischio di alluvioni e di tutela dei corsi d'acqua in attuazione del decreto legislativo 23 febbraio 2010, n. 49 (Attuazione della direttiva 2007/60/CE relativa alla valutazione e alla gestione dei rischi di alluvioni). Modifiche alla l.r. 80/2015 e alla l.r. 65/2014";

RICHIAMATO il DPGR 60/R del 12/08/2016 "Regolamento in attuazione dell'articolo 5 della legge regionale 28 dicembre 2015 n. 80 "Norme in materia di difesa del suolo, tutela delle risorse idrica e tutela della costa e degli abitati costieri" recante disciplina del rilascio delle concessioni per l'utilizzo del demanio idrico e criteri per la determinazione dei canoni, come modificato dal DPGR 45/R dell'8/8/2017;

VISTA la Delibera della Giunta Regionale n. 1555 del 27/12/2022 "Aggiornamento dei canoni per l'uso del demanio idrico ai sensi della l.r. n. 80/2015 e del d.p.g.r. n. 60/R/2016";

RICHIAMATO il D.P.G.R. 42/R del 25/07/2018 "Regolamento per lo svolgimento delle attività di polizia idraulica, polizia delle acque, e servizio di piena, in attuazione dell'articolo 5 della legge regionale 28 dicembre 2015, n. 80 (Norme in materia di difesa del suolo, tutela delle risorse idrica e tutela della costa e degli abitati costieri)."

VISTA l'istanza di concessione del demanio idrico di cui alla pratica SiDIT n. 3253/2023, acquisita agli atti di questo Settore con prot. n. 344857 del 14-07-2023 presentata dalla Società E-distribuzione S.p.a., c.f. 05779711000, con sede legale in Comune di Roma, Via Ombrone, n. 2 e l'allegata documentazione progettuale a firma del tecnico incaricato, costituita dai seguenti elaborati in formato digitale:

- Relazione tecnico-descrittiva;
- Planimetria catastale;
- Planimetria generale;
- Doc. fotografica;

PRESO ATTO che il progetto prevede:

- lavori nelle pertinenze dei corsi d'acqua denominati MV42347, Torrente Agliena MV42408, MV42410, MV42367, in loc. Certaldo Alto, Poggio ai Grilli, Casa San Martino in Comune di Certaldo, per l'esecuzione dell'opera/attività n. 15848 - n.5 Attraversamenti aerei MT, così come descritto e rappresentato negli elaborati di progetto;

DATO ATTO che il Responsabile del procedimento è l'incaricato di elevata qualificazione delle procedure tecnico autorizzative per la difesa del suolo nominato con Ordine di Servizio n. 19 del 14/11/2022;

CONSIDERATO che le opere e attività sopra descritte comportano l'utilizzo di porzione di area del demanio idrico del suddetto corso d'acqua;

DATO ATTO che le suddette opere rientrano in una delle fattispecie di cui all'art. 13 comma 1 del Regolamento 60/R/2016 e s.m.i e pertanto si può procedere ad assegnazione diretta dell'area demaniale senza procedura in concorrenza;

RICORDATO che ai sensi dell'art. 24 comma 6 del Regolamento 60/R, la concessione può essere rilasciata senza il disciplinare;

DATO ATTO che il presente decreto contiene gli elementi essenziali e le clausole che regolano il rapporto giuridico tra questa Amministrazione e il concessionario;

DATO ATTO che la documentazione progettuale che descrive l'esecuzione dei lavori e le caratteristiche più significative delle opere con evidenziate le aree demaniali impegnate e la finalità dell'occupazione, è quella agli atti del procedimento n. 4748/2023;

ACCERTATO che:

- il progetto presenta i requisiti per esser autorizzato con le prescrizioni di seguito riportate in quanto:
 - non altera il buon regime delle acque;
 - non interferisce con esigenze di regimazione idraulica, accessibilità e manutenzione del corso d'acqua ed è compatibile con la presenza di opere idrauliche;
 - non interferisce con la stabilità del fondo e delle sponde del corso d'acqua;
 - non vi è aggravio del rischio in altre aree derivante dalla realizzazione dell'intervento;
 - non vi è aggravio del rischio per le persone;
- la realizzazione dei lavori non è in contrasto con la disciplina dal Capo VII del R.D 523/1904 e con la normativa regionale di riferimento;

DATO ATTO che, nella realizzazione e gestione delle opere dovranno essere osservate le prescrizioni tecniche e generali, che vengono di seguito specificate:

PRESCRIZIONI TECNICHE

- durante l'esecuzione dei lavori non dovrà essere mai impedito o ostacolato il regolare deflusso delle acque né essere mai ridotta l'officiosità idraulica del corso d'acqua interessato dai lavori;
- durante l'esecuzione dei lavori dovranno essere messi in atto tutti gli accorgimenti e le precauzioni necessarie affinché l'interferenza con la dinamica fluviale non determini aggravio di rischio idraulico ed in generale pericolo per l'incolumità delle persone e danni ai beni pubblici e privati;
- tutte le opere provvisorie occorrenti per l'esecuzione dei lavori dovranno ingombrare il meno possibile l'alveo del corso d'acqua e dovranno essere comunque rimosse prima del sopraggiungere delle piene;
- tutti i lavori dovranno essere eseguiti a perfetta regola d'arte secondo le normative, le specifiche e le linee guida esistenti per i materiali da costruzione e le modalità realizzative;
- le opere finite dovranno risultare conformi ai disegni esaminati da questo Ufficio;
- al termine dei lavori eventuali materiali di risulta dovranno essere allontanati dal cantiere e ripristinato lo stato dei luoghi;
- dovrà essere sempre garantito l'accesso all'alveo al personale di questo Ufficio e del Consorzio di Bonifica o altri da tali Enti individuati, addetto alla vigilanza e alla manutenzione del corso d'acqua;
- i lavori che in qualsiasi modo interesseranno l'alveo del corso d'acqua dovranno essere eseguiti in condizioni meteorologiche favorevoli;
- i lavori dovranno essere svolti in conformità alle disposizioni per la salvaguardia dell'ittiofauna e dovranno essere adottati tutti gli accorgimenti necessari al fine di evitare intorbidamenti che possano arrecare danno alla fauna ittica;
- al termine dei lavori dovrà essere ripristinato lo stato dei luoghi interessato dal cantiere e da occupazioni temporanee, comprensivo di tutte quelle aree interessate dal passaggio dei mezzi sia lungo le rive degli alvei che sulle viabilità di accesso;
- non è consentito il transito dei mezzi pesanti su argini imbibiti;

PRESCRIZIONI GENERALI:

- l'autorizzazione di cui al presente atto riguarda esclusivamente l'esecuzione delle opere indicate in premessa, per cui ogni variazione od ogni ulteriore opera o attività non indicata negli elaborati progettuali inoltrati, od altro comunque non previsto, dovrà essere sottoposto ad ulteriore esame di questo Settore per la nuova eventuale autorizzazione prima della loro esecuzione;
- i lavori dovranno iniziare entro 12 (dodici) mesi dalla data di rilascio del presente atto pena la perdita di validità dello stesso. Nel caso in cui le opere non fossero ancora iniziate entro tale scadenza, l'autorizzazione deve essere considerata automaticamente decaduta senza ulteriore comunicazione da parte dello scrivente Ufficio;
- l'autorizzazione di cui al presente atto ha validità di anni 3 (tre) dalla data del presente atto a pena di decadenza senza ulteriori comunicazioni da parte dello scrivente Ufficio salvo richiesta di rinnovo da presentarsi almeno 30 giorni prima della scadenza;
- le opere saranno eseguite a totale cura e spese del richiedente;
- il richiedente dovrà comunicare allo scrivente Settore la data di inizio e fine lavori con un anticipo di almeno 5 giorni ciò al fine di consentire eventuali accertamenti tesi a verificare la rispondenza tra quanto previsto e quanto

realizzato e trasmettere, entro sessanta giorni dal termine dei lavori, copia della dichiarazione di rispondenza delle opere stesse a quanto oggetto di autorizzazione e dell'avvenuto recepimento delle prescrizioni contenute nel presente atto;

- il Richiedente, ai fini dell'esecuzione delle opere, è tenuto a munirsi di tutti i titoli abilitativi, autorizzativi e degli atti di assenso, comunque denominati, previsti dalle leggi vigenti;
- con il presente Decreto s'intendono autorizzati, per tutta la durata della concessione, tutti gli interventi manutentivi ordinari che si rendessero necessari al corretto esercizio del bene concesso, nel rispetto comunque delle normative vigenti al momento;
- il concessionario dovrà comunicare preventivamente a questa Amministrazione la data d'inizio dei predetti lavori manutentivi e dovrà altresì presentare, a corredo di tale comunicazione, documentazione tecnica esplicativa;

STABILITO che ai sensi dell'art. 22 del DPGR 60/R del 12/08/2016, il Concessionario si obbliga:

- ad assumere la custodia dell'area demaniale in concessione, oltreché delle opere realizzate, mantenendole in buono stato, preservandole dal pericolo di distruzione o danneggiamento, salvaguardandole da intrusioni e manomissioni da parte di soggetti non autorizzati;
- a porre in essere tutte le misure necessarie a garantire la stabilità nel tempo dei manufatti, anche in dipendenza del mutevole regime del corso d'acqua, previo ottenimento dell'autorizzazione dell'Amministrazione Concedente, dichiarando fin d'ora di non aver nulla a pretendere per qualsiasi danno eventualmente occorso alle opere oggetto di concessione ed agli utilizzatori, per effetto delle piene e dei fenomeni di dinamica fluviale;
- a consentire l'accesso al personale di vigilanza incaricato dalla Concedente, che potrà in ogni momento effettuare verifiche per accertare lo stato di manutenzione dell'area e impartire l'ordine di effettuare gli interventi eventualmente necessari, ad insindacabile giudizio della Concedente, per garantire il buon regime delle acque;
- a sollevare fin d'ora la Concedente da ogni onere e responsabilità per qualsiasi danno derivante alle persone ed alla proprietà pubblica e privata a seguito di inadeguata manutenzione o di inadeguata custodia del bene demaniale in concessione, assumendosi gli oneri del risarcimento;
- a rispettare le leggi ed i regolamenti ed ordinamenti di polizia urbana e di pubblica sicurezza, nonché la normativa in materia di polizia delle acque contenuta nel R.D. 523/1904 e nel R.D. 1775/1933, tenendo fin d'ora indenne la Concedente da ogni conseguenza determinata dalla inosservanza di essi;
- a non mutare la destinazione del bene in concessione, né apportarvi aggiunte, innovazioni o altro senza la preventiva autorizzazione della Concedente, prendendo atto che tutte le opere addizionali e di miglioria autorizzate resteranno acquisite al demanio senza che il Concessionario possa avere diritto a rimborsi o indennizzi e che qualora il Concessionario esegua le predette opere senza autorizzazione sarà tenuto alla rimessa in pristino, a propria cura e spese, salvo che la Concedente non ritenga di mantenerle senza alcun onere a proprio carico; sarà tenuto inoltre al risarcimento degli eventuali danni;
- a non cedere né sub concedere, anche parzialmente, il bene oggetto di concessione;
- a tenere indenne la Concedente dalle spese necessarie per le opere di sistemazione delle aree pubbliche specificamente coinvolte dagli interventi di installazione e manutenzione e di ripristinare a regola d'arte le aree medesime nei tempi stabiliti;
- a consentire, in ogni momento l'accesso e/o il transito, per le opportune operazioni di vigilanza, al personale del Genio Civile ed ai mezzi addetti al servizio di piena e di polizia idraulica;
- a ripristinare, a proprie spese i luoghi alla scadenza della concessione per decorrenza del termine di durata sotto indicato e in caso di revoca o rinuncia, fatta salva la facoltà della Concedente di acquisire le opere al demanio, senza oneri per l'Amministrazione;

Il Concessionario inoltre:

- rimane il solo ed unico responsabile agli effetti del risarcimento di tutti i danni che fossero arrecati alla proprietà privata, a cose o persone per effetto di quanto autorizzato e comunque tenendo indenne la Regione Toscana da qualsiasi responsabilità, anche giudiziale, per eventuali danni, reclami o molestie che potessero derivare dai lavori in oggetto;
- è obbligato, ai sensi dell'art. 2 del R.D. n.523/1904 ad eseguire a proprie spese e non appena ricevutane intimazione, tutte quelle varianti e modifiche, compresa anche l'eventuale demolizione delle opere stesse e la messa in pristino dello stato dei luoghi, che, a giudizio insindacabile dell'Autorità idraulica, si rendessero necessarie per garantire il buon regime idraulico o in seguito all'accertamento di effetti dannosi delle opere stesse o per le variate condizioni del corso d'acqua o per ogni altro pubblico interesse che potesse sopravvenire;

- dovrà provvedere inoltre a ripristinare tempestivamente qualsiasi danno o guasto causato alle opere idrauliche ed al corso d'acqua in generale per effetto della presente autorizzazione, in conformità alle prescrizioni che saranno impartite dalla competente autorità idraulica;
- è tenuto alla osservanza delle disposizioni del R.D. 25/07/1904 n. 523 sulle opere idrauliche, nonché delle prescrizioni legislative e regolamentari vigenti, quali quelle concernenti la tutela delle acque pubbliche, dell'agricoltura, della fauna ittica, dell'industria, dell'igiene e della pubblica incolumità;

DATO ATTO che l'inadempimento da parte del Concessionario degli obblighi previsti dal presente Decreto di concessione, costituisce causa di decadenza, che si verifica anche nei casi di:

- a) violazione delle disposizioni e prescrizioni contenute in disposizioni legislative, regolamentari;
- b) violazione del divieto di cessione della concessione e di sub-concessione anche parziale dell'immobile;
- c) esecuzione dei lavori in difformità del progetto autorizzato. Prima di dichiarare la decadenza con apposito decreto, la Concedente comunicherà un termine non inferiore a 30 giorni entro il quale il Concessionario potrà presentare le proprie deduzioni;

RICORDATO che:

- al Concessionario dichiarato decaduto non spetterà alcun rimborso per le opere realizzate e per le spese sostenute;
- fatte salve le eventuali sanzioni di cui all'art. 9 della L.R. 80/2015, il Concessionario decaduto è soggetto all'obbligo di rilascio dell'immobile e al ripristino dei luoghi;
- nel caso di mancato rilascio è eseguito lo sfratto in via amministrativa;
- per quanto non espressamente previsto dal presente Decreto di Concessione si applicano le vigenti disposizioni, di legge e di regolamento, statali e regionali, ed in particolare il codice civile, la normativa concernente il buon regime delle acque, nonché l'igiene e la sicurezza pubblica, l'edilizia e l'urbanistica vigenti nel territorio dove i beni sono ubicati;

DATO ATTO che il Concedente potrà disporre, mediante atto amministrativo, la revoca della presente concessione in qualunque momento, con effetto immediato, qualora intervengano ragioni di regimazione idraulica del corso d'acqua interessato o che l'opera stessa sia in seguito giudicata incompatibile per il buon regime idraulico del corso d'acqua interessato o ragioni di pubblica utilità o per qualsiasi ragione di pubblico interesse;

RILEVATO che l'inosservanza delle condizioni e prescrizioni cui è vincolato il presente provvedimento, fatte salve le sanzioni penali per l'inosservanza delle norme contenute nel Capo VII del R.D. 523/1904, comporta il pagamento di una sanzione, nel rispetto dei limiti minimo e massimo previsto dall'articolo 9 della l.r.80/2015;

RITENUTO, sulla base dell'esperita istruttoria, di stabilire in anni 19 (diciannove) la durata della concessione e potrà essere rinnovata nei soli casi previsti dal Regolamento e con le modalità nel medesimo stabilite, esclusivamente a seguito di istanza da presentare almeno 30 giorni prima della scadenza del termine della concessione;

DATO ATTO che nel periodo di validità della concessione, il canone dovrà essere corrisposto anche se il Concessionario non possa o non voglia fare uso in tutto o in parte della concessione e che, in caso di rinuncia, il pagamento del canone è dovuto fino alla data di presentazione della relativa richiesta;

RICHIAMATO l'articolo 1 della L.R. 30/12/1971 n. 2, così come modificato dall'art.1 della L.R. 74/2018, che istituisce l'imposta regionale sulle concessioni statali per l'occupazione e l'uso dei beni del demanio e del patrimonio indisponibile dello Stato, situati nell'ambito territoriale della Regione commisurandola al 50% del canone di concessione;

DATO ATTO che ai sensi dell'art. 28 comma 6 del Regolamento regionale 12 agosto 2016, n. 60/R per le concessioni di durata superiore ad un anno il canone sarà aggiornato annualmente sulla base del tasso di inflazione programmato;

RITENUTO di commisurare a una annualità del canone il deposito cauzionale di cui all'art. 31 del Regolamento, versato dal concessionario a garanzia del regolare pagamento del canone e/o a titolo di rimborso delle spese eventualmente sostenute da questa Amministrazione e da reintegrare fino alla suddetta misura nel caso di prelievi parziali di somme, nel corso della concessione;

DATO ATTO che il presente atto è sostanzialmente conforme allo schema approvato con Decreto del Direttore n. 463 del 12/02/2016;

DATO ATTO che l'imposta di bollo virtuale sul presente atto, che sarà assolta a cura dell'Amm.ne Regionale, è stata anticipata dal richiedente a mezzo F24 effettuato in data 11/08/2023;

DATO ATTO infine che il richiedente ha provveduto al versamento a favore della Regione Toscana dei seguenti importi:

- € 595,10 a titolo di deposito cauzionale definitivo infruttifero mediante versamento sul conto Banco Posta,

codice IBAN IT41 X076 0102 8000 0103 1581 018;

- € 595,10 a titolo di primo canone concessorio annuale riferito al 2023 mediante versamento sul conto Banco Posta, codice IBAN IT41 X076 0102 8000 0103 1581 018;
- € 297,55 a titolo di imposta regionale sul canone di concessione sul conto Banco Posta codice IBAN IT70 J 0760102800 000011899580;
- € 2088,12 a titolo di indennizzo per gli anni 2018/2022 mediante versamento sul conto Banco Posta, codice IBAN IT41 X076 0102 8000 0103 1581 018.

Tutto ciò premesso e considerato,

DECRETA

1. di autorizzare l'esecuzione delle opere ai sensi e per gli effetti dell'art. 2, comma 1, lettera i) e lettera n) della L.R. 80/2015 e dell' art. 93 del R.D. 523/1904 così come sopra descritto e rappresentato negli elaborati sopra elencati;
2. di stabilire che l'autorizzazione all'esecuzione dei lavori ha validità di anni 3 (tre) dalla data del presente atto, fatta salva la possibilità di motivata richiesta di rinnovo da parte del richiedente;
3. di accordare alla Società E-distribuzione S.p.a., c.f. 05779711000, con sede legale in Comune di Roma, Via Ombrone, n. 2 la Concessione per l'occupazione di:
 - porzione di area demaniale dei corsi d'acqua denominati MV42347, Torrente Agliena MV42408, MV42410, MV42367, in loc. Certaldo Alto, Poggio ai Grilli, Casa San Martino in Comune di Certaldo, con l'opera n. 15848 - n.5 Attraversamenti aerei MT;
4. di stabilire che la concessione ha durata di anni 19 (diciannove) dalla data del presente atto e che il canone di concessione è pari a € 457,80, secondo quanto riportato al p.to 1.2 dell'Allegato A della D.G.R. 1555/2022, al netto dello sconto del 20% previsto per i gestori di pubblici servizi, soggetto ad aggiornamento e modifica in ragione delle disposizioni emanate dalla Regione Toscana, da pagarsi entro il 31 Dicembre dell'anno di riferimento, sino alla scadenza della presente concessione anche se il concessionario non voglia o non possa fare uso in tutto o in parte della concessione;
5. di disporre che la realizzazione dell'opera e la gestione dell'area demaniale siano sottoposte alle prescrizioni tecniche e generali individuate in premessa e nessuna variazione potrà essere introdotta senza la preventiva autorizzazione da parte di questo Settore;
6. di non procedere alla registrazione fiscale del presente provvedimento, considerato che l'ammontare dell'imposta proporzionale dovuta per l'intera durata della concessione risulta inferiore alla misura fissa di Euro 200,00, ai sensi dell'art. 2, parte II della Tariffa del D.P.R. 131/1986. Resta ferma comunque la possibilità da parte del concessionario, in caso d'uso, ai sensi del suddetto articolo, di provvedere alla sua registrazione;
7. di dare atto che:
 - il presente provvedimento è rilasciato ai soli fini di tutela delle opere idrauliche e del buon regime delle acque pubbliche, giusto l'art. 2 del R.D. 523/1904, e pertanto fa salvi e impregiudicati i diritti di terzi. Il destinatario è tenuto a munirsi di tutti gli ulteriori titoli abilitativi e atti di assenso previsti dalle leggi vigenti.
 - il Concessionario è a conoscenza che, ferme restando le vigenti disposizioni urbanistiche del Comune interessato, in assenza della presente autorizzazione non possono iniziare i lavori.
8. di trasmettere per via telematica il presente provvedimento all'indirizzo pec: e-distribuzione@pec.e-distribuzione.it e del tecnico incaricato.

Avverso il presente provvedimento è ammesso ricorso davanti all'autorità giudiziaria competente nei termini di legge.

IL DIRIGENTE



REGIONE TOSCANA

DIREZIONE DIFESA DEL SUOLO E PROTEZIONE CIVILE

SETTORE GENIO CIVILE VALDARNO INFERIORE

Responsabile di settore Francesco PISTONE

Incarico: DECR. DIRIG. CENTRO DIREZIONALE n. 8656 del 21-05-2021

Decreto non soggetto a controllo ai sensi della D.G.R. n. 553/2016

Numero adozione: 18322 - Data adozione: 24/08/2023

Oggetto: Pratica SIDIT n. 98961/2020 proced. n. 2361/2023 - R.D. n. 523/1904- L.R. n. 80/2015 - Procedimento di rinnovo ai sensi dell'art. 25 del Regolamento n. 60/R del 2016 e ss.mm.ii. della concessione n. 003/2008 del 21/03/2008 Rep.0129, rilasciata dalla Provincia di Livorno relativa all'occupazione di aree ormeggio lungo la sponda in destra idraulica del FOSSO "VECCHIO CORNIA", nel comune di Piombino (LI). Richiedente: Soc. COOP. Circolo Nautico Pontedoro S.C.R.L.

Il presente atto è pubblicato integralmente sul BURT ai sensi degli articoli 4, 5 e 5 bis della l.r. 23/2007 e sulla banca dati degli atti amministrativi della Giunta regionale ai sensi dell'art.18 della l.r. 23/2007. E' escluso dalla pubblicazione l'allegato A nel rispetto dei limiti alla trasparenza posti dalla normativa statale.

Data certificazione e pubblicazione in banca dati ai sensi L.R. 23/2007 e ss.mm.: 28/08/2023

Documento informatico firmato digitalmente ai sensi del testo unico D.P.R. 28 dicembre 2000,n. 445, del D.Lgs. 7 marzo 2005, n. 82 e norme collegate, il quale sostituisce il testo cartaceo e la firma autografa.

Numero interno di proposta: 2023AD020479

IL DIRIGENTE

VISTI gli artt. 93,95, 97 e 98 del R.D. n 523/1904 “Testo unico delle disposizioni di legge intorno alle opere idrauliche delle diverse categorie” e s.m.i.;

VISTA la L. n. 37/94 “Norme per la tutela ambientale delle aree demaniali, dei fiumi, torrenti, laghi e altre acque pubbliche”;

VISTO il D.Lgs n. 112 del 31/03/1998 “Conferimento di funzioni e compiti amministrativi dello Stato alle regioni ed agli enti locali”, in attuazione del capo I della legge 15 marzo 1997, n. 59;

VISTA la L.R. n. 41/2018 del 24/07/2018 “Disposizioni in materia di rischio di alluvioni e di tutela dei corsi d’acqua in attuazione del Decreto legislativo 23 febbraio 2010 n. 49 (Attuazione della direttiva 2007/60/CE relativa alla valutazione ad alla gestione dei rischi di alluvioni) . Modifiche alla l.r. 80/2015 e alla l.r. 65/2014”;

VISTA la L.R. n. 22/2015 “Riordino delle funzioni provinciali e attuazione della legge 7 aprile 2014 n. 56” che dispone in ordine al trasferimento alla Regione Toscana della gestione del demanio idrico e dell’introito dei relativi proventi;

VISTA la L.R. n. 80/2015 “Norme in materia di difesa del suolo, tutela delle risorse idriche e tutela della costa e degli abitati costieri”, ed in particolare l’art. 2 lett. i) e n);

VISTA la L.R. n. 79/2012 “Nuova disciplina in materia di consorzi di bonifica. Modifiche alla l.r. 69/2008 e alla l.r. n. 91/1998. Abrogazione della l.r. 34/1994”;

VISTO il reticolo idrografico ed il reticolo di gestione di cui alla L.R.79/2012, nel loro ultimo aggiornamento vigente;

VISTA la D.G.R.T. n. 1315 del 28/10/2019 “Direttive regionali per la manutenzione dei corsi d’acqua e per la protezione e conservazione dell’ecosistema toscano. Art. 24 bis l.r. 80/2015-art.22 comma 2 lettera b) l.r. 79/2012. sostituzione d.g.r. 293/2015”;

VISTO il Decreto Dirigenziale n. 463 del 12/02/2016 con il quale sono stati approvati gli schemi di decreto per l’esercizio delle funzioni in materia di difesa del suolo e della tutela della costa;

VISTO il D.P.G.R.T. n. 60/R del 12/08/2016 avente ad oggetto “Regolamento in attuazione dell’articolo 5 della legge regionale 28 dicembre 2015 n. 80 (Norme in materia di difesa del suolo, tutela delle risorse idrica e tutela della costa e degli abitati costieri) e ss. mm. ii. recante disciplina del rilascio delle concessioni per l’utilizzo del demanio idrico e criteri per la determinazione dei canoni”, d’ora in poi denominato “Regolamento”;

VISTA la L.R. n. 57 del 13 ottobre 2017 “Disposizioni in materia di canoni per l’uso del demanio idrico e per l’utilizzazione delle acque. Modifiche alla L.R. n. 77/2016”;

VISTA la D.G.R.T. n. 888 del 07/08/2017 “ Determinazione dei canoni per l’uso del demanio idrico” con cui è stato modificato il termine di cui alla D.G.R.T. n. 35 del 24/01/2017 per effettuare il pagamento dei canoni delle concessioni in corso di validità, sono state apportate alcune modifiche alla D.G.R.T. n. 1138 del 15/11/2016 e sono stati ridotti gli importi dei canoni di alcune tipologie di occupazione fissati con D.G.R.T. n. 1138 del 15/11/2016;

VISTA la D.G.R.T. n. 1414 del 17/12/2018 “Disposizioni in materia di concessioni per l’occupazione del demanio idrico- Modifiche alla d.g.r.t. 888/2017”;

VISTA la D.G.R.T. n. 1035 del 05/08/2019 con cui si è stabilito di confermare, per l’annuali-

tà 2019, la determinazione dei canoni così come previsti per l'annualità 2018, negli importi di cui all'allegato A della d.g.r.t. n. 888/2017 ed i contenuti di cui alla d.g.r.t. 1414/2018;

VISTA la D.G.R.T n. 229 del 24/02/2020 "Determinazione dei canoni in materia di concessioni del demanio idrico" in cui, al punto 7, si è stabilito di confermare per l'anno 2020 la determinazione dei canoni e i contenuti di cui alla D.G.R.T. n.1035 del 5 agosto 2019;

VISTA la L.R. n. 74 del 27 dicembre 2018 "Legge di stabilità per l'anno 2019";

VISTA la L.R. n. 65/2019 "Interventi normativi relativi alla seconda variazione al bilancio di previsione 2019-2021";

VISTA la D.G.R.T n. 1219 del 02/11/2022 "Aggiornamento dei canoni e degli indennizzi del demanio al tasso di inflazione programmata per l'annualità 2022, ai sensi dell'art. 6, comma 2 della L.R. del 28 dicembre 2015 n. 80";

VISTA la D.G.R.T. n. 1555 del 27/12/2022 "Aggiornamento dei canoni per l'uso del demanio idrico ai sensi della l.r. n. 80/2015 e del d.p.g.r. n. 60/R/2016" e il relativo allegato A che stabilisce i canoni di concessione da applicare alle aree del demanio idrico a partire dall'annualità 2023, in sostituzione dell'allegato A della D.G.R.T. n. 888/2017, confermando per quanto non diversamente disposto il contenuto delle delibere n. 1444 del 17/12/2018 e n. 229 del 24 febbraio 2020;

VISTO il D.P.G.R.T. n. 42/R del 25/07/2018 "Regolamento per lo svolgimento delle attività di polizia idraulica, polizia delle acque e servizio di piena, in attuazione dell'articolo 5 della L.R. 28 dicembre 2015 n. 80 (Norme in materia di difesa del suolo, tutela della risorsa idrica e tutela della costa e degli abitati costieri)";

VISTA la Legge n. 241/1990 e ss.mm.ii. "Nuove norme in materia di procedimento amministrativo e di diritto di accesso ai documenti amministrativi";

CONSIDERATA la concessione demaniale n. 003/2008 del 21/03/2008 Rep.0129 (OD n. 1185), rilasciata dalla Provincia di Livorno – Dipartimento dell'Ambiente e del territorio - Unità di Servizio "Pianificazione, difesa del Suolo e delle Coste", con la determina dirigenziale n° 59 del 28/2008- relativa all'occupazione di aree ormeggio lungo la sponda in destra idraulica del FOSSO "VECCHIO CORNIA", nel comune di Piombino (LI), (Pratica SIDIT n. 98961/2020 proced. n. 2361/2023);

CONSIDERATA l'istanza di rinnovo della suddetta concessione, pervenuta il 04/12/2020 AOO-GRT prot. n. 00427212, e con integrazioni atte a renderla istruibile pervenute il 05/04/2023, AOO-GRT prot. n. 0170590, per la quale è stato avviato il procedimento;

PRESO ATTO che l'istanza di rinnovo si riferisce all'occupazione e la relativa utilizzazione di aree ad uso ormeggio di una superficie di 9.000 Mq (novemila/00), comprensive di aree ad uso ormeggio, pontili e banchine galleggianti, del Fosso Vecchio Cornia – Terre rosse - Comune di Piombino, identificati al N. C. T. del Comune di Piombino fogli n. 49 – 50;

PRESO ATTO che l'art. 25 del Regolamento n. 60/R e ss.mm.ii. disciplina il procedimento di rinnovo e che la richiesta avanzata dal Concessionario è da ritenersi ammissibile perché presentata nei termini indicati dal comma 2 del medesimo articolo 25;

CONSIDERATO infatti che la concessione demaniale n. 003/2008 del 21/03/2008 Rep.0129 (OD n. 1185), aveva la scadenza fissata al 04/05/2021;

CONSIDERATO che in virtù della modifica apportata all'art. 103, comma 2 del DL 18/2020 (Decreto CURA ITALIA) dalla Legge 27 novembre 2020, n. 159 veniva previsto che tutti i certificati, attestati, permessi, concessioni, autorizzazioni e atti abilitativi comunque denominati, in scadenza tra il 31 gennaio 2020 e la data della dichiarazione di cessazione dello stato di emergenza epidemiologica da COVID-19, conservano la loro validità per i novanta giorni successivi alla dichiarazione di cessazione dello stato di emergenza;

CONSIDERATO che, con il D.L. n. 221 del 24/12/2021, lo stato di emergenza dovuto al "rischio sanitario connesso al protrarsi della diffusione degli agenti virali da COVID-19", veniva prorogato al 31 Marzo 2022 e di conseguenza la concessione di cui si è richiesto il rinnovo, è stata prorogata fino al 30 giugno 2022;

PRESO ATTO che il richiedente, avendo presentato l'istanza nei termini, fino al rilascio della nuova concessione ha potuto continuare ad utilizzare l'area con le medesime modalità e condizioni della concessione in scadenza, previo pagamento di un corrispettivo commisurato al canone, salvo conguaglio al rilascio della concessione, come stabilito dall'art. 25, c. 6 del Regolamento;

PRESO ATTO che la concessione oggetto del presente Decreto è rilasciata senza procedura di assegnazione in concorrenza perché rientrante nella fattispecie descritta all'art. 13, comma 1, punto b del Regolamento;

PRESO ATTO che il soggetto richiedente ha dichiarato in base alla documentazione acquisita agli atti con protocollo n. 0170590 del 05/04/2023 :

- di essere proprietario dei terreni prospicienti ad una parte delle aree ormeggio oggetto di rinnovo, identificati al N.C.T. del Comune di Piombino al foglio n. 50, porz. Particelle 307 – 330;

- di essere titolare della concessione demaniale, del 01/02/2007, rilasciata dal Consorzio di Bonifica Alta Maremma, all'epoca ente competente (atto n. 001 Rep. n. 2007/001, con scadenza naturale fissata al 31/01/2027, art. 1.) per l'occupazione e utilizzazione dei terreni prospicienti alla parte restante delle aree ormeggio oggetto di rinnovo, identificati al N.C.T. del Comune di Piombino al fogli n. 49,50, porz. Particelle n. 406, 303, 305, 360;

- che dal punto di vista progettuale niente era modificato rispetto a quanto già rilasciato con la concessione demaniale n. 003/2008 del 21/03/2008 Rep.0129 (OD n. 1185), rilasciata dalla Provincia di Livorno;

CONSIDERATO che il soggetto istante risulta essere in regola con i pagamenti dovuti a questa Amministrazione sia a titolo di canone annuo (ex art. 28 del Regolamento) e sia a titolo d'imposta regionale sulle concessioni statali dei beni del demanio e del patrimonio indisponibile dello Stato (ai sensi della L.R. n. 2/1971);

CONSIDERATO che, in virtù di quanto previsto dall'articolo 24 comma 6 del Regolamento, il Settore competente ha valutato di poter autorizzare il rinnovo della concessione demaniale n. 003/2008 del 21/03/2008 rilasciata dalla Provincia di Livorno;

DATO ATTO che il Responsabile del Procedimento è il titolare di incarico di elevata qualificazione "Gestione attività e procedure tecnico autorizzative per la difesa del suolo. Valdarno Inferiore";

DATO ATTO che è competente ad emanare il provvedimento finale di questo procedimento il

Dirigente del Genio Civile Valdarno Inferiore;

PRESO ATTO che il richiedente, con nota del 05/04/2023, prot. n. 0170590, ha dichiarato che dal punto di vista progettuale niente era modificato rispetto a quanto già autorizzato e concesso con la determina dirigenziale della Provincia di Livorno n° 59 del 28/2008;

CONSIDERATO che l'occupazione e la relativa utilizzazione di aree ad uso ormeggio di una superficie di Mq.9.000 (novemila/00), comprensive di aree ad uso ormeggio, pontili e banchine galleggianti, del Fosso Vecchio Cornia – Terre rosse - Comune di Piombino, identificati al N. C. T. del Comune di Piombino fogli n. 49 – 50, è conforme all'assetto idrogeologico del territorio, alla tutela idraulica, infine rispetta ed è coerente con le vigenti normativa del Settore (ex art. 28 c. 4 del Regolamento);

CONSIDERATO che:

- l'occupazione e l'utilizzazione dello specchio acqueo, rilevante per il presente provvedimento di rinnovo, presentano i requisiti per essere autorizzate con le prescrizioni di seguito riportate;
- l'utilizzo dell'area è disciplinata dal Capo VII del R.D. n. 523/1904 e dalla normativa regionale di riferimento;
- il Concessionario dovrà rispettare in ogni sua parte quanto statuito nell'Allegato A - Disciplinare di Concessione, redatto in conformità alla D.G.R.T n. 194 del 16/03/2016, firmato digitalmente in data 20/06/2023 e trasmesso a questo Ufficio nella medesima data, assunto al protocollo con il n. 0290149;

PRESO ATTO che il soggetto concessionario dovrà rispettare queste prescrizioni sotto elencate:

- la riparazione di eventuali danni arrecati a condotte, attrezzature ed ecc., prodotti nel corso dei lavori di ordinaria e/o di straordinaria manutenzione, saranno a carico del concessionario in solido con il soggetto esecutore;
- i lavori che in qualsiasi modo interesseranno l'alveo del corso d'acqua dovranno essere eseguiti in condizioni meteorologiche favorevoli mentre in condizioni di meteo avverse che interessano l'area oggetto di intervento (in particolare con codice allerta arancione o rosso del Centro Funzionale Regionale – www.cfr.toscana.it) dovranno essere interrotti per tutta la durata dell'avviso;
- qualsiasi lavoro e/o intervento dovrà essere svolto in conformità alle disposizioni per la salvaguardia dell'ittiofauna contenute e dovranno essere adottati tutti gli accorgimenti necessari al fine di evitare intorbidamenti che possano arrecare danno alla fauna ittica;
- al termine di ogni lavoro e/o intervento dovrà essere ripristinato lo stato dei luoghi interessato dall'eventuale cantiere e da occupazioni temporanee, comprensivo di tutte quelle aree che hanno visto il passaggio dei mezzi sia lungo le rive degli alvei che sulle viabilità di accesso;
- tutte le opere provvisorie occorrenti per l'esecuzione dei lavori dovranno ingombrare il meno possibile l'alveo del corso d'acqua ed in ogni caso dovranno essere rimosse a lavori ultimati e comunque prima del sopraggiungere delle piene;
- divieto di transito per mezzi pesanti in particolare su argini imbibiti;
- ad ultimazione di qualsiasi lavoro o intervento, l'alveo, le sponde e le pertinenze idrauliche eventualmente interessati dall'esecuzione degli stessi dovranno essere accuratamente ripristinati a regola d'arte;

CONSIDERATO che la concessione n. 003/2008 del 21/03/2008 Rep. 0129, rilasciata dalla Provincia di Livorno e oggetto del presente decreto di rinnovo avrà una durata di anni 4 e sette mesi decorrenti dalla data del 01 luglio 2022 perché è necessario che la sua scadenza si allinei a quella della concessione demaniale rilasciata dal Consorzio di Bonifica Alta Maremma, richiamata precedentemente;

VISTO che, con nota n. 0223004 del 12/05/2023, è stato richiesto al soggetto istante di effettuare altresì i seguenti adempimenti propedeutici al rilascio della concessione:

- un versamento pari all'importo di € 83.700,00 (euro ottantatremilasettecento/00) a titolo di canone dovuto per l'anno 2023;

- un versamento pari all'importo di € 83.700,00 (euro ottantatremilasettecento/00) a titolo di deposito cauzionale, ai sensi dell'art. 22, 1 c. e art. 31 del Regolamento;

PRESO ATTO che il soggetto ha provveduto ad effettuare il pagamento del canone dovuto per l'anno 2023, in data 18/05/2023, come da attestazione acquisite agli atti;

CONSIDERATO che il Concessionario ha sottoscritto apposita polizza fideiussoria bancaria ai sensi dell'art. 31 del Regolamento per garantire l'adempimento di quanto dovuto a titolo di deposito cauzionale;

CONSIDERATO che l'originale della polizza fideiussoria rilasciata dalla Castagneto Banca – Credito Cooperativo – Società cooperativa è stata trasmessa presso gli uffici, assunta al protocollo con il n. 286589 del 19/06/2023 e conservata agli atti;

CONSIDERATO che, con D.G.R.T. n. 1555 del 27/12/2022 e relativo allegato A, sono stati aggiornati gli importi dei canoni concessori per l'occupazione del demanio idrico relativi all'annualità 2023 (con decorrenza dal 01/01/2023);

PRESO ATTO che per il calcolo del canone annuo dovuto si è utilizzato il valore di mercato, dato che la superficie delle aree ormeggio interessate dal provvedimento di rinnovo, è superiore ai 5.000 mq., essendo di un'estensione pari a 9.000 mq. (comprensiva anche di pontili e di banchine galleggianti);

PRESO ATTO CHE che il valore di mercato individuato nella stima effettuata dall'Ufficio, è pari ad un importo di € 9,30 (euro nove/30) a Mq.;

CONSIDERATO che, per quanto concerne il deposito cauzionale, questo Settore, a seguito d'istruttoria, ha ritenuto di richiedere un importo, nel minimo esigibile, corrispondente ad una annualità del canone ai sensi della D.G.R.T n. 1414 del 17/12/2018, punto 1;

CONSIDERATO che il Concessionario s'impegna, così come previsto dall'articolo 28 del Regolamento a corrispondere per tutta la durata della concessione sia il canone che l'Imposta Regionale sulle Concessioni Statali dei beni del demanio e del patrimonio indisponibile dello Stato, istituita dalla L.R. n. 2/1971;

CONSIDERATO che, ai sensi dell'articolo 1 della legge regionale 27 novembre 2020, n. 93, è previsto che a decorrere dal 2021 all'imposta sulle concessioni statali per l'occupazione e l'uso dei beni del demanio e del patrimonio indisponibile dello Stato, di cui al punto sopra, si applica l'aliquota di cui all'articolo 1, comma 2, lettera a), della L.R. n. 2/1971, pari al 50% dell'importo del canone di concessione;

PRESO ATTO che il versamento di tale imposta non è più necessariamente contestuale al pagamento del primo canone concessorio, ma deve avvenire, ai sensi dell'art 2 della L.R. n.

2/1971 e ss.mm.ii., entro il 31 dicembre dell'anno in cui deve essere versato il canone di concessione;

PRESO ATTO che il soggetto concessionario è stato notiziato di questo specifico adempimento a suo carico e della relativa modalità di corresponsione con la nota n. 0223004 del 12/05/2023 richiamata nei punti precedenti;

CONSIDERATO che eventuali successive modifiche e/o decisioni in merito agli adempimenti relativi a tale imposta saranno prontamente comunicate dall'Amministrazione Regionale, come un'eventuale conguaglio, rimanendo comunque ferma la validità dell'impegno assunta dal concessionario in merito a tale versamento per tutta la durata della concessione;

DATO ATTO che, in data 17/05/2023, il richiedente ha assolto in modo virtuale l'obbligo di pagamento della imposta di bollo dovute sia per la sottoscrizione del disciplinare per via telematica che per il rilascio del presente provvedimento di rinnovo, ai sensi dell'art. 4 - allegato A - Tariffa (Parte I) del D.P.R. n. 642/1972 come modificato dall'art. 1, com. 594 della L. n. 147/2013; tale imposta è stata versata a favore dell'Agenzia dell'Entrate utilizzando il Mod. F 24, come da documentazione presente agli atti;

VISTO l'Allegato A - Disciplinare di Concessione, redatto in conformità alla D.G.R.T n.194 del 16/03/2016, firmato digitalmente in data 20/06/2023 e trasmesso a questo Ufficio nella medesima data, che è parte integrante e sostanziale del presente atto, contenente i diritti e gli obblighi delle Parti, nonché la disciplina delle modalità di esecuzione delle attività oggetto di Concessione ed ogni altro termine, modo e condizione accessoria;

CONSIDERATO che l'ammontare dell'imposta proporzionale dovuta per l'intera durata della concessione risulta superiore alla misura fissa di euro 200,00, ai sensi dell'art. 2, parte II della Tariffa del DPR 131/1986, il presente decreto e il disciplinare ad esso allegato sarà registrato presso l'Agenzia delle Entrate, ai sensi dell'art. 5 della tariffa, parte I, allegata al DPR 26 aprile 1986 n. 131;

CONSIDERATO che, per quanto non espressamente previsto dal presente decreto, si applicano le vigenti disposizioni, di legge e di regolamento, statali e regionali, ed in particolare il Codice Civile, la normativa concernente il buon regime delle acque nonché l'igiene e la sicurezza pubblica, l'edilizia e l'urbanistica vigenti nel territorio ove i beni sono ubicati;

RILEVATO che l'inosservanza delle condizioni e prescrizioni cui è vincolato il presente provvedimento, al pari dell'inosservanza delle norme contenute nel Capo VII del R.D. n. 523/1904, comporterà denuncia all'Autorità Giudiziaria ai sensi dell'art. 374 della L. 2248/1865 allegato F;

Tutto ciò premesso e considerato,

DECRETA

1. il rilascio alla COOP. CIRCOLO NAUTICO PONTEDORO S.C.R.L", C.F.: 01128180492, con sede legale in Via della Sdrisciola n. 50, Loc. Terre Rosse, nel comune di Piombino (LI), del rinnovo della Concessione per l'occupazione e utilizzazione di aree ad uso ormeggio di una superficie di 9.000 Mq (novemila/00), comprensive di aree ad uso ormeggio, pontili e banchine galleggianti, del Fosso Vecchio Cornia – Terre rosse - Comune di Piombino, identificati al N. C. T. del Comune di Piombino fogli n. 49 – 50;

2. di approvare l'allegato A - Disciplinare di Concessione, firmato digitalmente in data 20/06/2023 e trasmesso a questo Ufficio nella medesima data, che è parte integrante e sostanziale del presente atto, contenente i diritti e gli obblighi delle Parti, nonché la disciplina delle modalità di esecuzione delle attività oggetto di Concessione ed ogni altro termine, modo e condizione accessoria;

3. di dichiarare che gli obblighi derivanti dalla presente concessione sono regolati come stabilito nel disciplinare di Concessione, richiamato ed approvato al precedente punto 2) e dalla prescrizioni impartite nella parte narrativa del presente provvedimento;

4. di procedere alla registrazione fiscale del presente Decreto e dell'allegato A - Disciplinare di Concessione presso i competenti Uffici Finanziari;

5. di stabilire che la riparazione di eventuali danni arrecati a condotte, attrezzature ed ecc., prodotti nel corso dei lavori di ordinaria e/o di straordinaria manutenzione, saranno a carico del concessionario in solido con il soggetto esecutore;

6. che la presente concessione avrà la durata di anni di 4 anni e 7 mesi con decorrenza dal 01/07/2022;

7. che la concessione di cui al presente atto è rilasciata ai soli fini di tutela delle opere idrauliche e del buon regime delle acque pubbliche, giusto l'art. 2 del R.D. n. 523/1904 e pertanto vengono fatti salvi e impregiudicati i diritti di terzi e il destinatario è tenuto a munirsi di tutti gli ulteriori titoli abilitativi e atti di assenso previsti dalle leggi vigenti;

8. di trasmettere per via telematica il presente provvedimento al competente Settore Regionale per gli adempimenti relativi alla riscossione del canone, anche coattiva, in ottemperanza a quanto disposto all'art. 27, c. 1 lett. c) del Regolamento;

Avverso il presente provvedimento è ammesso ricorso nei confronti dell'Autorità Giudiziaria competente nei termini di legge.

IL DIRIGENTE

Allegati n. 1

A

ALLA disciplinare Sidit 98961-2020

a11abeb316236ec2ca6305728fd77052a021a0066ee6ddf0df2e71594e1d3dc4



REGIONE TOSCANA

DIREZIONE DIFESA DEL SUOLO E PROTEZIONE CIVILE

SETTORE GENIO CIVILE VALDARNO CENTRALE

Responsabile di settore Leandro RADICCHI

Incarico: Ordine di Servizio artt. 4bis, 7 e 9 L.R. 1/2009 n. 565 del 01-08-2023

Decreto non soggetto a controllo ai sensi della D.G.R. n. 553/2016

Numero adozione: 18323 - Data adozione: 25/08/2023

Oggetto: R.D. 523/1904, L.R. 80/2015 e D.P.G.R. 60/R/2016. Concessione per posa di nuova linea in fibra ottica in attraversamento al torrente Vingone, alla Gora Bandita, al fosso Dogaia, al collettore Sinistro Acque Basse e ai corsi d'acqua MV32831, MV32864 e MV33005 e relativi pozzetti, nel Comune di Campi Bisenzio (FI). Pratica 4407 (pratica SIDIT n. 3635/2023).

Il presente atto è pubblicato integralmente sul BURT ai sensi degli articoli 4, 5 e 5 bis della l.r. 23/2007 e sulla banca dati degli atti amministrativi della Giunta regionale ai sensi dell'art.18 della l.r. 23/2007.

Data certificazione e pubblicazione in banca dati ai sensi L.R. 23/2007 e ss.mm.: 28/08/2023

Documento informatico firmato digitalmente ai sensi del testo unico D.P.R. 28 dicembre 2000, n. 445, del D.Lgs. 7 marzo 2005, n. 82 e norme collegate, il quale sostituisce il testo cartaceo e la firma autografa.

Numero interno di proposta: 2023AD020502

IL DIRIGENTE

VISTI gli artt. 2 e 93 del R.D. 523/1904 “Testo unico delle disposizioni di legge intorno alle opere idrauliche delle diverse categorie” e s.m.i.;

VISTA la L. 37/94 “Norme per la tutela ambientale delle aree demaniali dei fiumi, torrenti, laghi e altre acque pubbliche”;

VISTO il D.Lgs. 112 del 31/03/1998 “Conferimento di funzioni e compiti amministrativi dello Stato alle regioni ed agli enti locali”, in attuazione del capo I della legge 15 marzo 1997, n. 59;

VISTA la L.R. 41/2018 “Disposizioni in materia di rischio di alluvioni e di tutela dei corsi d’acqua in attuazione del decreto legislativo 23 febbraio 2010, n. 49 (Attuazione della direttiva 2007/60/CE relativa alla valutazione e alla gestione dei rischi di alluvioni). Modifiche alla l.r. 80/2015 e alla l.r. 65/2014”;

VISTA la L.R. 79/2012 “Nuova disciplina in materia di consorzi di bonifica. Modifiche alla L.R. 69/2008 e alla L.R. 91/1998. Abrogazione della L.R. 34/1994”;

VISTA la L.R. 80/2015 “Norme in materia di difesa del suolo, tutela delle risorse idriche e tutela della costa e degli abitati costieri”, ed in particolare l’art. 2 lett. i) e lett. g);

VISTA la D.C.R.T. n. 101/2016, modificata con D.C.R. 55/2023, con cui, ai sensi della L.R. 79/2012, è stato individuato il reticolo idrografico e il reticolo di gestione;

VISTO il decreto del direttore n. 463 del 12/02/2016 recante “Approvazione degli schemi di decreto per l’esercizio delle funzioni in materia di difesa del suolo e tutela della costa di competenza della Direzione Difesa del suolo e protezione civile”;

VISTA la D.G.R.T. n. 194 del 16/03/2016 recante “Approvazione degli schemi tipo di disciplinare, come da D.G.R.T. 29 dicembre 2015 n. 1341, ed ulteriori disposizioni per l’istruttoria ed il rilascio”;

VISTO il D.P.G.R. n. 60/R del 12/08/2016 “Regolamento di attuazione dell’art. 5 della L.R. n. 80 del 28/12/2015” e le successive modifiche ed integrazioni, intervenute con D.P.G.R. 45/R del 08/08/2017;

VISTA la D.G.R.T. n. 1555 del 27/12/2022 “Aggiornamento dei canoni per l’uso del demanio idrico ai sensi della l.r. n. 80/2015 e del d.p.g.r. n. 60/R/2016” e richiamato, per quanto non diversamente disposto, il contenuto delle delibere n. 888 del 07/08/2017, n. 1414 del 17/12/2018 e n. 229 del 24/02/2020;

VISTA la L.R. n.2 del 30/12/1971 “Istituzione dei tributi propri della Regione”, nella quale all’art. 1 l’imposta regionale sulle concessioni statali dei beni del demanio e del patrimonio indisponibile prevista dall’articolo 2 della legge 16/05/1970 n. 281, è commisurata al 50% del canone di concessione;

VISTA l’istanza di concessione presentata dal richiedente Open Fiber S.p.a., c.f. 09320630966 con sede legale in Milano, Viale Certosa, 2 a firma del procuratore speciale, avente ad oggetto: “attraversamenti e parallelismi con corsi d’acqua”, relativa alla posa di linea in fibra ottica in attraversamento a vari corsi d’acqua e relativi pozzetti nel Comune di Campi Bisenzio (FI), acquisita agli atti con prot. 206020 del 03/05/2023 e integrata con prot. 369122 del 31/07/2023 a seguito di richiesta di integrazioni con prot. n. 252046 del 31/05/2023;

DATO ATTO che la società richiedente, esente dal pagamento degli oneri istruttori per effetto delle norme vigenti in materia di infrastrutture di comunicazione elettronica, ed in particolare del D. Lgs. 259/2003, come specificato nella sentenza della Corte di Cassazione 14788/2014, ha provveduto al pagamento di Euro 16,00 per una marca da bollo cartacea id 01211065116323 del 13/04/2023 per la presentazione dell’istanza e di Euro 16,00 per un’ulteriore marca da bollo cartacea id 01211064857487 del 23/06/2023 per la pubblicazione del presente atto, e che la stessa ha anche reso le dichiarazioni sostitutive in materia di antimafia e casellario giudiziale;

DATO ATTO che il Responsabile del Procedimento, il cui nominativo è indicato nell’allegato A al presente atto, è stato nominato con Ordine di Servizio n. 64 del 10/11/2022 e che l’istruttoria della pratica è stata effettuata dai tecnici istruttori i cui nominativi sono indicati nell’allegato A al presente atto;

DATO ATTO che, a seguito della verifica della completezza della documentazione, all’istanza è stato assegnato il numero di pratica 4407 (SIDIT - Pratica: 3635/2023; Procedimento: 5286/2023);

VISTA la documentazione progettuale trasmessa e considerato che, ai fini della presente concessione, rilevano i seguenti elaborati conservati agli atti dell'ufficio:

- Relazione tecnica con la descrizione delle tipologie di interventi previsti e tabella riepilogativa degli interventi in progetto;
- Corografia alla scala 1:10'000, planimetria con sezioni del cavidotto in progetto con indicazione delle diverse tipologie di interventi;

DATO ATTO che:

- l'istanza è relativa all'estensione della rete della fibra ottica nel Comune di Campi Bisenzio (FI) mediante la realizzazione di n. 17 attraversamenti sul reticolo idrografico, di cui n. 9 attraversamenti aerei staffati su rete aerea esistente, n. 1 in cavedio esistente interrato, n. 1 staffato lato valle su ponte e n. 6 con scavo in soletta stradale, e relativi pozzetti;
- gli attraversamenti riguardano il torrente Vingone, la Gora Bandita, il fosso Dogaia, il collettore Sinistro Acque Basse e i corsi d'acqua MV32831, MV32864 e MV33005, nel Comune di Campi Bisenzio (FI);

DATO ATTO che le opere previste dal progetto interessano il torrente Vingone, nei tratti indicato con i codici MV31465, MV31842, MV32284, MV32756 e MV32988, la Gora Bandita, nel tratto indicata con il codice MV32913, il fosso Dogaia, nel tratto indicato con il codice MV32955, il collettore Sinistro Acque Basse, nel tratto indicato con il codice MV50122, e i corsi d'acqua senza nome indicati con i codici MV32831, MV32864 e MV33005, appartenenti al reticolo idrografico individuato con la L.R. 79/2012 aggiornato con D.C.R.T. 55/2023;

PRESO ATTO che la concessione richiesta comporta l'occupazione di aree appartenenti al demanio idrico rappresentate catastalmente presso la particella n. 739 del foglio di mappa n. 5, la particella n. 306, 327 e 332 del foglio di mappa n. 9, n. 563 e 581 del foglio di mappa n. 18, n. 255 e 472 del foglio di mappa n. 22, n. 61 del foglio di mappa n. 23, n. 350 del foglio di mappa n. 29, n. 37, 201, 622, 739 e 978 del foglio di mappa n. 31 e n. 109 del foglio di mappa n. 39 del Comune di Campi Bisenzio (FI);

DATO ATTO che per la concessione dell'area si può procedere ad assegnazione diretta in quanto le opere sopra descritte rientrano in una delle fattispecie di cui all'art. 13 del regolamento approvato con D.P.G.R. 60/R/2016 s.m.i.;

VISTO che la posa dei cavi in attraversamento comportano l'utilizzo di aree appartenenti al demanio idrico ascrivibile alla casistica "attraversamenti sotterranei o utilizzando manufatti esistenti" rappresentata al punto 11 dell'allegato A alla D.G.R.T. 888 del 07/08/2017 "Determinazione dei canoni per l'uso del demanio idrico";

DATO ATTO di quanto dichiarato dal richiedente, ovvero che "L'articolo 93, comma 2, del decreto legislativo 1° agosto 2003, n. 259, e successive modificazioni, si interpreta nel senso che gli operatori che forniscono reti di comunicazione elettronica possono essere soggetti soltanto alle prestazioni e alle tasse o canoni espressamente previsti dal comma 2 della medesima disposizione, restando quindi escluso ogni altro tipo di onere finanziario, reale o contribuito, comunque denominato, di qualsiasi natura e per qualsivoglia ragione o titolo richiesto";

VISTO anche l'art. 24 comma 6 dello stesso regolamento approvato con D.P.G.R. 60/R/2016 s.m.i., ai sensi del quale la concessione è rilasciata senza il corredo di un disciplinare, dando atto che il presente decreto contiene gli elementi essenziali e le clausole che regolano il rapporto giuridico tra la Regione Toscana, in qualità di Amministrazione concedente e concessionario;

CONSIDERATO che:

- il progetto delle opere in oggetto, verificata la compatibilità idraulica di cui all'art. 3 della L.R. 41/2018, presenta i requisiti per essere autorizzato;

- la realizzazione dei lavori in oggetto è disciplinata dal Capo VII del R.D. 523/1904 e dalla normativa regionale di riferimento;

DATO ATTO che, nella realizzazione delle opere dovranno essere osservate le prescrizioni tecniche e generali, che vengono di seguito specificate.

PRESCRIZIONI TECNICHE:

- non dovrà essere ridotta la sezione libera per il deflusso del corso d'acqua e non dovranno essere modificate le quote di sponda del corso d'acqua;
- allo scopo di prevedere una protezione delle sponde ed impedire fenomeni di filtrazione attorno ai cavi, in uscita ed in entrata nelle sponde di sinistra e destra, si dovranno accuratamente sigillare le canalizzazioni con c.l.s. o con muratura di pietrame e/o laterizio;
- gli scavi dovranno avvenire per tratti di ridotta lunghezza e mantenendoli aperti per il più breve tempo possibile;
- gli scavi per l'installazione di eventuali pozzetti non dovranno in alcun modo arrecare danno alle opere idrauliche esistenti ovvero essere posizionati ad una distanza di 10 metri dal ciglio di sponda o dal piede arginale o dallo spigolo della tombinatura. Qualora tale condizione, per ragioni tecniche, non possa essere rispettata, occorrerà comunque fare salva la fascia di larghezza di 4 metri dal ciglio di sponda o dal piede arginale o dallo spigolo della tombinatura;
- durante l'esecuzione dei lavori non dovrà essere mai impedito o ostacolato il regolare deflusso delle acque, né essere mai ridotta l'efficienza idraulica del tratto di corso d'acqua interessato dai lavori;
 - i lavori, venendo realizzati nelle pertinenze di un corso d'acqua, dovranno essere eseguiti in condizioni meteorologiche e di deflusso favorevoli, verificando costantemente le previsioni sul sito web: <http://www.cfr.toscana.it/> o <http://www.lamma.rete.toscana.it/> ed in caso di previsioni meteorologiche avverse presidiando costantemente il cantiere;
- le opere dovranno essere realizzate conformemente a quanto rappresentato negli elaborati tecnici prodotti e nessuna modifica in merito potrà essere apportata, oltre quelle prescritte, senza un'ulteriore specifica autorizzazione, pena la revoca immediata dell'atto e la rimozione completa o parziale delle strutture eseguite od in corso di esecuzione senza che il soggetto autorizzato possa avanzare alcuna richiesta di indennizzo o compenso di qualsiasi genere o natura; resta altresì impregiudicato il risarcimento di eventuali danni arrecati alle proprietà pubbliche e private, nonché l'eventuale provvedimento penale a carico dei trasgressori;
- in fase di esecuzione dei lavori si dovrà fare la massima attenzione per non compromettere la stabilità delle opere di difesa idraulica e delle sponde del corso d'acqua, oltre che per salvaguardare tutti i manufatti già esistenti nell'area d'intervento. Il ripristino di eventuali danni sarà effettuato a completa cura e spesa del richiedente;
- eseguita la posa del cavo, si dovrà provvedere al tempestivo ripristino dell'intera area interessata dai lavori, con specifico riguardo per le parti che interessano il corso d'acqua e la fascia di rispetto idraulica, dei quali dovranno essere ricostituite la continuità e l'integrità anche mediante il posizionamento e la compattazione di idonei materiali;
- le opere e le lavorazioni previste in progetto non dovranno causare alcuna riduzione delle sezioni di deflusso e nel caso di accidentale caduta di materiali in alveo, questi andranno tempestivamente rimossi e smaltiti a cura e spese del richiedente;
- durante l'esecuzione dei lavori dovranno essere messi in atto tutti gli accorgimenti e le precauzioni necessarie affinché non sia determinato aggravio di rischio idraulico ed in generale pericolo per l'incolumità delle persone e danni ai beni pubblici e privati;
- tutte le opere provvisorie occorrenti per l'esecuzione dei lavori dovranno ingombrare il meno possibile l'alveo del corso d'acqua ed in ogni caso dovranno essere rimosse a lavori ultimati e comunque prima del sopraggiungere delle piene;
- qualora si renda necessario, da parte dei soggetti competenti in materia di difesa del suolo, effettuare interventi di varia natura riguardanti il corpo idrico in argomento, che possano in qualunque modo interessare le opere oggetto della presente concessione, la società richiedente apporgerà, a propria cura e spese, tutte le modifiche ritenute necessarie dall'Autorità idraulica, incluso lo spostamento dei cavi ed il ripristino dello stato dei luoghi;
- nei casi in cui la fibra ottica sia posizionata su infrastrutture esistenti non conformi alle disposizioni di cui al R.D. 523/1904 o qualora le condizioni idrauliche del corso d'acqua e delle sue pertinenze siano tali da rendere necessario interventi di adeguamento, nessun rimborso o indennizzo spetterà in

merito al proponente per lo spostamento dei cavi;

- in caso di danneggiamenti dovuti ad eventi di piena o cedimenti delle opere idrauliche esistenti, il richiedente non avrà niente a pretendere, restando a suo completo carico ogni lavoro di ripristino da eseguirsi;

- tutti i lavori dovranno essere realizzati a perfetta regola d'arte secondo le normative vigenti anche in materia di salute e sicurezza nei luoghi di lavoro, le specifiche e le linee guida esistenti per i materiali da costruzione e le modalità esecutive. Le opere finite dovranno risultare conformi ai disegni esaminati;

- dovrà essere sempre garantito l'accesso all'alveo al personale degli Enti competenti, addetto alla vigilanza e alla manutenzione del corso d'acqua;

Manutenzione

- la società richiedente esegue, con oneri a proprio carico ed alle condizioni e prescrizioni riportate nel presente atto, la manutenzione dei manufatti oggetto di concessione, al fine di assicurarne nel tempo uno stato di conservazione compatibile con l'esercizio dell'attività cui essi sono destinati, in modo che non debbano costituire criticità per lo stato della sponda e l'efficienza idraulica;

- le attività di manutenzione ordinaria sono soggette a comunicazione trasmessa a questo ufficio con preavviso di almeno 5 (cinque) giorni, mentre la manutenzione straordinaria deve essere preceduta dall'autorizzazione ai fini idraulici ai sensi del R.D. n. 523/1904.

PRESCRIZIONI GENERALI:

- l'autorizzazione con concessione di cui al presente atto riguarda esclusivamente l'esecuzione delle lavorazioni descritte in premessa. Ogni variazione ed ogni ulteriore opera o attività non indicata negli elaborati progettuali inoltrati, od altro comunque non previsto, dovrà essere sottoposto ad ulteriore esame di questo settore per la nuova eventuale autorizzazione prima dell'esecuzione;

- gli scavi dovranno avvenire per tratti di ridotta lunghezza e mantenendoli aperti per il più breve tempo possibile;

- l'autorizzazione di cui al presente atto ha validità di 36 mesi dalla data del presente atto, a pena di decadenza senza ulteriori comunicazioni da parte dello scrivente ufficio;

- il richiedente dovrà comunicare allo scrivente settore la data di inizio lavori con un anticipo di almeno 5 (cinque) giorni, anche tramite la casella di posta elettronica del funzionario istruttore riportata nell'allegato A;

- il richiedente, ai sensi dell'art. 11 del D.P.G.R. 42/R/2018, entro 60 (sessanta) giorni dal termine delle attività ne dovrà dare comunicazione a questo settore, attestando che le opere e gli interventi sono stati realizzati ed ultimati in conformità al progetto e nel rispetto delle condizioni espresse nel provvedimento autorizzativo, con riferimento anche ad eventuali varianti autorizzate e relativi atti;

- le opere saranno eseguite a totale cura e spese del richiedente.

ONERI E OBBLIGHI DEL CONCESSIONARIO:

Il Concessionario, ai fini dell'uso previsto, dell'esecuzione delle opere, dell'esercizio delle attività, è tenuto a munirsi di tutti i titoli abilitativi, autorizzativi e degli atti di assenso, comunque denominati, previsti dalle leggi vigenti;

Il Concessionario si obbliga a propria cura e spese:

- ad assumere la custodia dell'area demaniale in concessione, oltre che delle opere realizzate, mantenendole in buono stato, preservandole dal pericolo di distruzione o danneggiamento, salvaguardandole da intrusioni e manomissioni da parte di soggetti non autorizzati;

- a porre in essere tutte le misure necessarie a garantire la stabilità nel tempo dei manufatti, anche in dipendenza del mutevole regime del corso d'acqua, previo ottenimento dell'autorizzazione dell'Amministrazione Concedente, dichiarando fin d'ora di non aver nulla a pretendere per qualsiasi danno eventualmente occorso alle opere oggetto di concessione ed agli utilizzatori, per effetto delle piene e dei fenomeni di dinamica fluviale;

- a consentire l'accesso al personale di vigilanza incaricato dalla Concedente, che potrà in ogni momento effettuare verifiche per accertare lo stato di manutenzione dell'area e impartire l'ordine di effettuare gli

interventi eventualmente necessari, ad insindacabile giudizio della Concedente, per garantire il buon regime delle acque, oltre che, in ogni momento, l'accesso e il transito, per le opportune operazioni di vigilanza, al personale del Genio Civile ed ai mezzi addetti al servizio di piena e di polizia idraulica;

- a sollevare fin d'ora la Concedente da ogni onere e responsabilità per qualsiasi danno derivante alle persone ed alla proprietà pubblica e privata a seguito di inadeguata manutenzione o di inadeguata custodia del bene demaniale in concessione, assumendosi gli oneri del risarcimento;

- a rispettare le leggi ed i regolamenti ed ordinamenti di polizia urbana e di pubblica sicurezza, nonché la normativa in materia di polizia delle acque contenuta nel R.D. 523/1904 e nel R.D. 1775/1933, tenendo fin d'ora indenne la Regione Toscana da ogni conseguenza determinata dalla loro inosservanza;

- a non mutare la destinazione del bene in concessione, né apportarvi aggiunte, innovazioni o altro senza la preventiva autorizzazione della Concedente, prendendo atto che tutte le opere addizionali e di miglioria autorizzate resteranno acquisite al demanio senza che il Concessionario possa avere diritto a rimborsi o indennizzi e che qualora il Concessionario esegua le predette opere senza autorizzazione sarà tenuto alla rimessa in pristino, a propria cura e spese, salvo che la Concedente non ritenga di mantenerle senza alcun onere a proprio carico, oltre che al risarcimento degli eventuali danni;

- ad assumersi gli oneri di qualsiasi natura gravanti sul bene, ivi compresi gli oneri tributari;

- a non cedere né subconcedere, neppure parzialmente, il bene oggetto di concessione. Nei casi in cui è previsto il subentro ai sensi del regolamento regionale in materia, dovrà essere presentata apposita istanza, nei tempi e con le modalità stabiliti dal regolamento stesso; resta fermo che gli obblighi del Concessionario perdureranno fino a che il nuovo soggetto non avrà ottenuto la concessione.

DURATA DELLA CONCESSIONE - REVOCA - DECADENZA - CESSAZIONE:

La concessione avrà la durata di anni 19 (diciannove) decorrenti dalla data del presente decreto di concessione, e sarà rinnovabile, nei soli casi previsti dall'art. 13 comma 1 lett. a), b), c) e g) del Regolamento approvato con D.P.G.R. 60/R/2016 s.m.i. e con le modalità nel medesimo stabilite, esclusivamente a seguito di istanza da presentare, a pena di inammissibilità, almeno 30 giorni prima della scadenza del termine di concessione. È escluso il rinnovo tacito della concessione;

L'Amministrazione concedente potrà disporre, mediante atto amministrativo, la revoca della presente concessione in qualunque momento, con effetto immediato, qualora intervengano ragioni di regimazione idraulica del corso d'acqua interessato o che l'opera stessa sia in seguito giudicata incompatibile con il buon regime idraulico del corso d'acqua interessato o per qualsiasi ragione di pubblico interesse, con specifico riferimento agli eventi che ne avrebbero determinato il diniego (art. 38 D.P.G.R. 60/R/2016 s.m.i.);

L'inadempimento da parte del Concessionario degli obblighi previsti dall'art. 38 del D.P.G.R. 60/R/2016 s.m.i. e dal presente decreto di concessione, costituisce causa di decadenza, che si verifica in particolare nei casi di:

- violazione delle disposizioni e prescrizioni contenute in disposizioni legislative, regolamentari o nel presente atto di concessione;
- mancato pagamento, totale o parziale, di tre annualità del canone;
- esecuzione dei lavori in difformità dal progetto autorizzato;
- non uso protratto per due anni delle aree e delle relative pertinenze;
- violazione del divieto di cessione o sub - concessione a terzi, compresi gli enti pubblici;
- mancata realizzazione dei manufatti, ove previsti, nei tempi e con le modalità prescritti dalla concessione.

Prima di dichiarare la decadenza con apposito decreto, la Concedente comunicherà un termine non inferiore a 30 giorni entro il quale il Concessionario potrà presentare le proprie deduzioni.

Al Concessionario dichiarato decaduto non spetterà alcun rimborso per le opere realizzate e per le spese sostenute.

Fatte salve le eventuali sanzioni di cui all'art. 9 della L.R. 80/2015, il Concessionario decaduto è soggetto all'obbligo di rilascio dell'area e al ripristino dei luoghi. Nel caso di mancato rilascio, è eseguito lo sfratto in via amministrativa.

Alla cessazione della concessione, per decorrenza del termine di durata sopra indicato, revoca, rinuncia, la concessione si risolve col conseguente obbligo per il Concessionario di ripristinare i luoghi, a proprie spese e nel termine assegnato;

Qualora il Concessionario non ottemperi a quanto sopra, si farà luogo all'esecuzione d'ufficio in danno del Concessionario, salvo che su istanza di questi l'Amministrazione concedente non ritenga di esonerarlo, nel qual caso il Concessionario non avrà diritto a compensi od indennizzi di sorta, e fatta salva la facoltà della Concedente di acquisire le opere al demanio, senza oneri per l'amministrazione;

Il Concessionario è edotto che, in caso di accertata incompatibilità idraulica dei manufatti oggetto della presente concessione, ovvero dei manufatti ai quali risulta incorporato, ancorato o staffato, da parte dell'Autorità competente, gli stessi potranno essere oggetto di rimozione o adeguamento. In tal caso, il Concessionario si obbliga a rimuovere oppure adeguare i manufatti in concessione, a propria cura e spese, entro i termini stabiliti dall'Amministrazione concedente, con l'avvertenza che la mancata ottemperanza costituisce causa di decadenza della concessione;

Il Concessionario si obbliga sin d'ora a tenere indenne la Concedente dalle spese necessarie per le opere di sistemazione delle aree pubbliche specificamente coinvolte dagli interventi di installazione e manutenzione ed a ripristinare a regola d'arte le aree medesime nei tempi stabiliti;

Il soggetto richiedente e concessionario inoltre:

- rimane il solo ed unico responsabile agli effetti del risarcimento di tutti i danni che fossero arrecati alla proprietà privata, o cose o persone per effetto di quanto autorizzato e comunque tenendo indenne la Regione Toscana da qualsiasi responsabilità, anche giudiziale, per il mancato rispetto delle normative vigenti anche a tutela della salute e sicurezza nei luoghi di lavoro, per eventuali danni, reclami o molestie che potessero derivare dai lavori in oggetto;

- è obbligato, ai sensi dell'art. 2 del R.D. n. 523/1904 ad eseguire a proprie spese e non appena ricevutane intimazione, tutte quelle varianti e modifiche, compresa anche l'eventuale demolizione delle opere stesse e la messa in pristino dello stato dei luoghi, che, a giudizio insindacabile dell'Autorità idraulica, si rendessero necessarie per garantire il buon regime idraulico o in seguito all'accertamento di effetti dannosi delle opere stesse o per le variate condizioni del corso d'acqua o per ogni altro pubblico interesse che potesse sopravvenire;

- dovrà provvedere inoltre a ripristinare tempestivamente qualsiasi danno o guasto causato alle opere idrauliche ed al corso d'acqua in generale per effetto della presente autorizzazione, in conformità alle prescrizioni che saranno impartite dalla competente autorità idraulica;

- è tenuto alla osservanza delle disposizioni del R.D. n. 523/1904 sulle opere idrauliche, nonché delle prescrizioni legislative e regolamentari vigenti, quali quelle concernenti la tutela delle acque pubbliche, dell'agricoltura, della fauna ittica, dell'industria, dell'igiene e della pubblica incolumità.

CANONE - CAUZIONE - IMPOSTA REGIONALE:

Per effetto delle norme vigenti in materia di infrastrutture di comunicazione elettronica, ed in particolare del D. Lgs. 259/2003, come specificato nella sentenza della Corte di Cassazione 14788/2014, la società richiedente è esente dal pagamento del canone annuo, dalla costituzione della cauzione e dalla corresponsione dell'imposta regionale.

Per quanto non espressamente previsto dal presente decreto di concessione si applicano le vigenti disposizioni, di legge e di regolamento, statali e regionali, ed in particolare il codice civile, la normativa concernente il buon regime delle acque, nonché l'igiene e la sicurezza pubblica, l'edilizia e l'urbanistica vigenti nel territorio dove i beni sono ubicati.

RILEVATO che l'inosservanza delle condizioni e prescrizioni cui è vincolato il presente provvedimento, al pari dell'inosservanza delle norme contenute nel Capo VII del R.D. 523/1904, comporterà denuncia all'Autorità giudiziaria ai sensi dell'art. 374 della L. 2248/1865 allegato F, oltre le sanzioni di cui all'articolo 9 della L.R. 80/2015;

Tutto ciò premesso e considerato

DECRETA

1. il rilascio, a Open Fiber S.p.a., C.F. e partita IVA 09320630966, con sede legale in Milano, Viale Certosa, 2, della concessione per posa di nuova linea in fibra ottica in attraversamento al torrente Vingone, alla Gora Bandita, al fosso Dogaia, al collettore Sinistro Acque Basse e ai corsi d'acqua MV32831, MV32864 e MV33005 e relativi pozzetti, nel Comune di Campi Bisenzio (FI);
2. di autorizzare l'esecuzione delle opere ai soli fini idraulici ai sensi e per gli effetti dell'art. 2, comma 1, lettera i) e lettera n) della L.R. 80/2015 e degli artt. 2 e 93 del R.D. 523/1904 così come descritto e rappresentato negli elaborati sopra elencati;
3. di stabilire che la concessione ha durata di anni 19 (diciannove), decorrenti dalla data del presente decreto di concessione, secondo le condizioni e le clausole espresse in precedenza;
4. di dare atto che gli effetti della concessione decorrono dalla data del presente decreto;
5. di dare atto che l'allegato "A" contenente i dati identificativi del Responsabile del Procedimento e del funzionario istruttore è parte integrante del presente decreto;
6. di disporre che la realizzazione delle opere in argomento sia sottoposta alle prescrizioni tecniche e generali individuate in premessa;
7. di dichiarare che gli obblighi derivanti dalla presente concessione sono regolati come stabilito in premessa;
8. di dare atto che l'autorizzazione con concessione di cui al presente atto è rilasciata ai soli fini di tutela delle opere idrauliche e del buon regime delle acque pubbliche, giusto l'art. 2 del R.D. 523/1904, e pertanto fatti salvi e impregiudicati i diritti di terzi. Il destinatario è tenuto a munirsi di tutti gli ulteriori titoli abilitativi e atti di assenso previsti dalle leggi vigenti;
9. il richiedente è a conoscenza che, ferme restando le vigenti disposizioni urbanistiche del Comune interessato, in assenza della presente concessione non possono iniziare i lavori;
10. di dare, altresì, atto che, ai sensi dell'art. 3, ultimo comma, della L. 241/1990 e s.m.i., avverso il presente atto può essere proposto ricorso all'Autorità giudiziaria competente o, in alternativa, al Presidente della Repubblica, rispettivamente entro 60 e 120 giorni dal suo ricevimento.

IL DIRIGENTE

Allegati n. 1

A

allegato A

49cc18234d1000c5e0fdf1afbe386961f56605825c75aad6af23896cdc54f297

ALLEGATO ADATI PERSONALI

Regione Toscana:

Il Responsabile del Procedimento è il Geol. Andrea Salvadori, nominato con Ordine di Servizio n. 64 del 10 novembre 2022.

L'istruttore della pratica è il Geol. Federico Marini (email: federico.marini@regione.toscana.it)



REGIONE TOSCANA

DIREZIONE DIFESA DEL SUOLO E PROTEZIONE CIVILE

SETTORE GENIO CIVILE VALDARNO SUPERIORE

Responsabile di settore Gennarino COSTABILE

Incarico: DECR. DIRIG. CENTRO DIREZIONALE n. 8656 del 21-05-2021

Decreto non soggetto a controllo ai sensi della D.G.R. n. 553/2016

Numero adozione: 18324 - Data adozione: 25/08/2023

Oggetto: RD nr. 523/1904 - LR nr. 50/2021. Concessione porzione da area demaniale del corso d'acqua denominato Fiume Sieve (MV31671), in loc. Via Lungo Sieve 2 del Comune di Rufina per il mantenimento dello scarico acque reflue urbane SD4_046 in cls Ø 300 mm. Pratica SiDIT n. 4917/2022

Il presente atto è pubblicato integralmente sul BURT ai sensi degli articoli 4, 5 e 5 bis della l.r. 23/2007 e sulla banca dati degli atti amministrativi della Giunta regionale ai sensi dell'art.18 della l.r. 23/2007.

Data certificazione e pubblicazione in banca dati ai sensi L.R. 23/2007 e ss.mm.: 28/08/2023

Documento informatico firmato digitalmente ai sensi del testo unico D.P.R. 28 dicembre 2000, n. 445, del D.Lgs. 7 marzo 2005, n. 82 e norme collegate, il quale sostituisce il testo cartaceo e la firma autografa.

Numero interno di proposta: 2023AD020512

IL DIRIGENTE

VISTI gli artt. 93,95, 97 e 98 del R.D. 523/1904 “Testo unico delle disposizioni di legge intorno alle opere idrauliche delle diverse categorie” e s.m.i.;

VISTA la L. 37/94 “Norme per la tutela ambientale delle aree demaniali dei fiumi, torrenti, laghi e altre acque pubbliche”;

VISTA la L.R. 79/2012 “Nuova disciplina in materia di consorzi di bonifica. Modifiche alla l.r. 69/2008 e alla l.r. 91/1998. Abrogazione della l.r. 34/1994”;

VISTA la D.C.R.T. n. 55 dell'11/07/2023: "Modifiche al reticolo idrografico e di gestione di cui alla legge regionale 27 dicembre 2012, n.79 approvato con deliberazione del Consiglio regionale 6 dicembre 2022, n.103";

VISTA la L.R. 80/2015 "Norme in materia di difesa del suolo, tutela delle risorse idriche e tutela della costa e degli abitati costieri", ed in particolare l'art. 2 lett. i);

VISTA la L.R. 41/2018 “Disposizioni in materia di rischio di alluvioni e di tutela dei corsi d’acqua in attuazione del decreto legislativo 23 febbraio 2010, n. 49 (Attuazione della direttiva 2007/60/CE relativa alla valutazione e alla gestione dei rischi di alluvioni). Modifiche alla l.r. 80/2015 e alla l.r. 65/2014”;

VISTA la Legge regionale 24 dicembre 2021, n. 50 “Ulteriori disposizioni urgenti in materia di occupazioni del demanio idrico da parte dei gestori del servizio idrico integrato. Modifiche alla l.r. 77/2016”;

RICHIAMATI:

- il DPGR 60/R del 12/08/2016 “Regolamento in attuazione dell’articolo 5 della legge regionale 28 dicembre 2015 n. 80 “Norme in materia di difesa del suolo, tutela delle risorse idrica e tutela della costa e degli abitati costieri” recante disciplina del rilascio delle concessioni per l’utilizzo del demanio idrico e criteri per la determinazione dei canoni, come modificato dal DPGR 45/R dell’8/8/2017;
- il D.P.G.R. 42/R del 25/07/2018 “Regolamento per lo svolgimento delle attività di polizia idraulica, polizia delle acque, e servizio di piena, in attuazione dell’articolo 5 della legge regionale 28 dicembre 2015, n. 80 (Norme in materia di difesa del suolo, tutela delle risorse idrica e tutela della costa e degli abitati costieri).”
- l’Accordo sostitutivo di provvedimenti concessori relativi ad occupazioni del demanio idrico ad opera di impianti e reti di approvvigionamento idropotabile gestite dalla Società Publicacqua S.p.A., c.f. 05040110487, con sede legale in Comune di Firenze, Via Villamagna, n. 90/C, sottoscritto in data 29/12/2021;

VISTA la Delibera della Giunta Regionale n. 1555 del 27/12/2022 “Aggiornamento dei canoni per l'uso del demanio idrico ai sensi della l.r. n. 80/2015 e del d.p.g.r. n. 60/R/2016 ”;

VISTA l’istanza di concessione del demanio idrico di cui alla pratica SiDIT n. 4917/2022, acquisita agli atti di questo Settore con prot. n. 413082 del 28-10-2022 presentata da Publicacqua S.p.A., c.f. 05040110487, con sede legale in Comune di Firenze, Via Villamagna, n. 90/C, con allegata una Dichiarazione asseverata in formato digitale a firma del tecnico incaricato iscritto all’Ordine Ingegneri Arezzo;

DATO ATTO che il Responsabile del procedimento è l’incaricato di elevata qualificazione delle procedure tecnico autorizzative per la difesa del suolo nominato con Ordine di Servizio n. 19 del 14/11/2022;

PRESO ATTO che nella Dichiarazione inoltrata si assevera la compatibilità idraulica dell’occupazione del demanio idrico della seguente opera:

- 13477 - Scarico acque reflue urbane SD4_046 in cls Ø 300 mm sul corso d’acqua denominato Fiume Sieve (MV31671), loc. Via Lungo Sieve 2 in Comune di Rufina, presso la particella 420 del Foglio 18 come descritto e rappresentato nella dichiarazione asseverata;

CONSIDERATO che le opere sopra descritte comportano l’utilizzo di porzione di area del demanio idrico del suddetto corso d’acqua;

DATO ATTO che le suddette opere rientrano in una delle fattispecie di cui all’Accordo sostitutivo di provvedimenti concessori sopra richiamato e pertanto ai sensi dell’art. 13 comma 1 lettera c) del Regolamento 60/R/2016 e s..m.i si può procedere ad assegnazione diretta dell’area demaniale senza procedura in concorrenza;

RICORDATO che ai sensi dell’art. 24 comma 6 del Regolamento 60/R, la concessione può essere rilasciata senza il disciplinare;

DATO ATTO che il presente decreto contiene gli elementi essenziali e le clausole che regolano il rapporto giuridico tra questa Amministrazione e il concessionario;

DATO ATTO che la documentazione che descrive le caratteristiche più significative delle opere con evidenziate le aree demaniali impegnate e la sussistenza dei presupposti di legge per l’occupazione di tali aree, è quella agli atti del

procedimento n. 6819/2022;

PRESO ATTO che il tecnico incaricato assevera che l'opera:

- non altera il buon regime delle acque;
- non interferisce con esigenze di regimazione idraulica, accessibilità e manutenzione del corso d'acqua ed è compatibile con la presenza di opere idrauliche;
- non interferisce con la stabilità del fondo e delle sponde del corso d'acqua;
- non aggrava il rischio in altre aree derivante dalla realizzazione dell'intervento;
- non aggrava il rischio per le persone;

DATO ATTO che, nella gestione delle opere dovranno essere osservate le prescrizioni generali, che vengono di seguito specificate:

PRESCRIZIONI GENERALI:

- l'autorizzazione di cui al presente atto riguarda esclusivamente le opere asseverate, per cui ogni variazione od ogni ulteriore opera o attività non indicata negli elaborati inoltrati, od altro comunque non previsto, dovrà essere sottoposto ad ulteriore esame di questo Settore per la nuova eventuale autorizzazione prima della loro esecuzione;
- con il presente Decreto s'intendono autorizzati, per tutta la durata della concessione, tutti gli interventi manutentivi ordinari che si rendessero necessari al corretto esercizio del bene concesso, nel rispetto comunque delle normative vigenti al momento;
- il concessionario dovrà comunicare preventivamente a questa Amministrazione la data d'inizio dei predetti lavori manutentivi e dovrà altresì presentare, a corredo di tale comunicazione, documentazione tecnica esplicativa;

STABILITO che ai sensi dell'art. 22 del DPGR 60/R del 12/08/2016, il Concessionario si obbliga:

- ad assumere la custodia dell'area demaniale in concessione, oltreché delle opere realizzate, mantenendole in buono stato, preservandole dal pericolo di distruzione o danneggiamento, salvaguardandole da intrusioni e manomissioni da parte di soggetti non autorizzati;
- a porre in essere tutte le misure necessarie a garantire la stabilità nel tempo dei manufatti, anche in dipendenza del mutevole regime del corso d'acqua, previo ottenimento dell'autorizzazione dell'Amministrazione Concedente, dichiarando fin d'ora di non aver nulla a pretendere per qualsiasi danno eventualmente occorso alle opere oggetto di concessione ed agli utilizzatori, per effetto delle piene e dei fenomeni di dinamica fluviale;
- a consentire l'accesso al personale di vigilanza incaricato dalla Concedente, che potrà in ogni momento effettuare verifiche per accertare lo stato di manutenzione dell'area e impartire l'ordine di effettuare gli interventi eventualmente necessari, ad insindacabile giudizio della Concedente, per garantire il buon regime delle acque;
- a sollevare fin d'ora la Concedente da ogni onere e responsabilità per qualsiasi danno derivante alle persone ed alla proprietà pubblica e privata a seguito di inadeguata manutenzione o di inadeguata custodia del bene demaniale in concessione, assumendosi gli oneri del risarcimento
- a rispettare le leggi ed i regolamenti ed ordinamenti di polizia urbana e di pubblica sicurezza, nonché la normativa in materia di polizia delle acque contenuta nel R.D. 523/1904 e nel R.D. 1775/1933, tenendo fin d'ora indenne la Concedente da ogni conseguenza determinata dalla inosservanza di essi;
- a non mutare la destinazione del bene in concessione, né apportarvi aggiunte, innovazioni o altro senza la preventiva autorizzazione della Concedente, prendendo atto che tutte le opere addizionali e di miglioria autorizzate resteranno acquisite al demanio senza che il Concessionario possa avere diritto a rimborsi o indennizzi e che qualora il Concessionario esegua le predette opere senza autorizzazione sarà tenuto alla rimessa in pristino, a propria cura e spese, salvo che la Concedente non ritenga di mantenerle senza alcun onere a proprio carico; sarà tenuto inoltre al risarcimento degli eventuali danni;
- a non cedere né sub concedere, anche parzialmente, il bene oggetto di concessione;
- a tenere indenne la Concedente dalle spese necessarie per le opere di sistemazione delle aree pubbliche specificamente coinvolte dagli interventi di installazione e manutenzione e di ripristinare a regola d'arte le aree medesime nei tempi stabiliti;
- a consentire, in ogni momento l'accesso e/o il transito ai mezzi addetti al servizio di piena e di polizia idraulica;
- a ripristinare, a proprie spese i luoghi alla scadenza della concessione per decorrenza del termine di durata sotto indicato e in caso di revoca o rinuncia, fatta salva la facoltà della Concedente di acquisire le opere al demanio,

senza oneri per l'Amministrazione;

Il Concessionario inoltre:

- rimane il solo ed unico responsabile agli effetti del risarcimento di tutti i danni che fossero arrecati alla proprietà privata, a cose o persone per effetto di quanto autorizzato e comunque tenendo indenne la Regione Toscana da qualsiasi responsabilità, anche giudiziale, per eventuali danni, reclami o molestie che potessero derivare dai lavori in oggetto;
- è obbligato, ai sensi dell'art.38, comma 1, del Regolamento 60/R/2016, ad eseguire a proprie spese e non appena ricevute intimazione, tutte quelle varianti e modifiche, compresa anche l'eventuale demolizione delle opere stesse e la messa in pristino dello stato dei luoghi, che, a giudizio insindacabile dell'Autorità idraulica, si rendessero necessarie per garantire il buon regime idraulico o in seguito all'accertamento di effetti dannosi delle opere stesse o per le variate condizioni del corso d'acqua o per ogni altro pubblico interesse che potesse sopravvenire
- dovrà provvedere inoltre a ripristinare tempestivamente qualsiasi danno o guasto causato alle opere idrauliche ed al corso d'acqua in generale per effetto della presente autorizzazione, in conformità alle prescrizioni che saranno impartite dalla competente autorità idraulica;
- è tenuto alla osservanza delle disposizioni della l.r.80/2015, del Reg. 60/R/2016 sulle opere idrauliche, nonché delle ulteriori prescrizioni legislative e regolamentari vigenti in materia, quali quelle concernenti la tutela delle acque pubbliche, dell'agricoltura, della fauna ittica, dell'industria, dell'igiene e della pubblica incolumità;

DATO ATTO che l'inadempimento da parte del Concessionario degli obblighi previsti dal presente Decreto di concessione, costituisce causa di decadenza, che si verifica anche nei casi di:

- a) violazione delle disposizioni e prescrizioni contenute in disposizioni legislative, regolamentari;
- b) violazione del divieto di cessione della concessione e di sub-concessione anche parziale dell'immobile;
- c) opere difformi da quanto asseverato. Prima di dichiarare la decadenza con apposito decreto, la Concedente comunicherà un termine non inferiore a 30 giorni entro il quale il Concessionario potrà presentare le proprie deduzioni;

RICORDATO che:

- al Concessionario dichiarato decaduto non spetterà alcun rimborso per le opere realizzate e per le spese sostenute;
- fatte salve le eventuali sanzioni di cui all'art. 9 della L.R. 80/2015, il Concessionario decaduto è soggetto all'obbligo di rilascio dell'immobile e al ripristino dei luoghi;
- nel caso di mancato rilascio è eseguito lo sfratto in via amministrativa;
- per quanto non espressamente previsto dal presente Decreto di Concessione si applicano le vigenti disposizioni, di legge e di regolamento, statali e regionali, ed in particolare il codice civile, la normativa concernente il buon regime delle acque, nonché l'igiene e la sicurezza pubblica, l'edilizia e l'urbanistica vigenti nel territorio dove i beni sono ubicati;

DATO ATTO che il Concedente potrà disporre, mediante atto amministrativo, la revoca della presente concessione in qualunque momento, con effetto immediato, qualora intervengano ragioni di regimazione idraulica del corso d'acqua interessato o che l'opera stessa sia in seguito giudicata incompatibile per il buon regime idraulico del corso d'acqua interessato o ragioni di pubblica utilità o per qualsiasi ragione di pubblico interesse;

RILEVATO che l'inosservanza delle condizioni e prescrizioni cui è vincolato il presente provvedimento, fatte salve le sanzioni penali per l'inosservanza delle norme contenute nel Capo VII del R.D. 523/1904, comporta il pagamento di una sanzione, nel rispetto dei limiti minimo e massimo previsto dall'articolo 9 della l.r.80/2015;

RITENUTO, sulla base dell'esperienza istruttoria, di stabilire in anni 19 la durata della concessione e potrà essere rinnovata nei soli casi previsti dal Regolamento e con le modalità nel medesimo stabilite, esclusivamente a seguito di istanza da presentare almeno 30 giorni prima della scadenza del termine della concessione;

DATO ATTO che nel periodo di validità della concessione, il canone dovrà essere corrisposto anche se il Concessionario non possa o non voglia fare uso in tutto o in parte della concessione e che, in caso di rinuncia, il pagamento del canone è dovuto fino alla data di presentazione della relativa richiesta;

RICHIAMATO l'articolo 1 della L.R. 30/12/1971 n. 2, che istituisce l'imposta regionale sulle concessioni statali per l'occupazione e l'uso dei beni del demanio e del patrimonio indisponibile dello Stato, situati nell'ambito territoriale della Regione commisurandola al 50% del canone di concessione;

DATO ATTO che ai sensi dell'art. 28 comma 6 del Regolamento regionale 12 agosto 2016, n. 60/R per le concessioni di durata superiore ad un anno il canone sarà aggiornato annualmente sulla base del tasso di inflazione programmato;

RITENUTO di commisurare a una annualità del canone il deposito cauzionale di cui all'art. 31 del Regolamento, versato dal concessionario a garanzia del regolare pagamento del canone e/o a titolo di rimborso delle spese eventualmente sostenute da questa Amministrazione e da reintegrare fino alla suddetta misura nel caso di prelievi parziali di somme, nel corso della concessione;

DATO ATTO che il presente atto è sostanzialmente conforme allo schema approvato con Decreto del Direttore n. 463 del 12/02/2016;

DATO ATTO che l'imposta di bollo virtuale sul presente atto, che sarà assolta a cura dell'Amm.ne Regionale, è stata anticipata dal richiedente a mezzo bonifico sul conto corrente postale codice IBAN IT 89 O 07601 02800 001031575820 in data 23/02/2023.

DATO ATTO infine che il richiedente ha provveduto in data 23/02/2023 al versamento a favore della Regione Toscana dei seguenti importi:

- € 214,20 a titolo di deposito cauzionale definitivo infruttifero mediante versamento sul conto Banco Posta, codice IBAN IT41 X076 0102 8000 0103 1581 018;
- € 214,20 a titolo di primo canone concessorio riferito al 2022, al netto dello sconto del 20% previsto per i gestori di pubblici servizi, mediante versamento sul conto Banco Posta, codice IBAN IT41 X076 0102 8000 0103 1581 018;
- € 107,10 a titolo di imposta regionale sul canone di concessione sul conto Banco Posta codice IBAN IT70 J 0760102800 000011899580;

PRESO ATTO che con Delibera della Giunta Regionale Toscana n. 1555 del 27/12/2022 sono stati adeguati i canoni di concessione relativi all'occupazione del demanio idrico a partire dall'annualità 2023.

Tutto ciò premesso e considerato,

DECRETA

1. di prendere atto della dichiarazione asseverata così come descritto in narrativa e di conseguenza autorizzare il mantenimento delle opere ai sensi e per gli effetti dell'art. 2, comma 1, lettera i) e lettera n) della L.R. 80/2015 e del R.D. 523/1904;
 2. di accordare alla Società Publiacqua S.p.A., c.f. 05040110487, con sede legale in Comune di Firenze, Via Villamagna, n. 90/C, la Concessione per l'occupazione di:
 - porzione di area demaniale del corso d'acqua denominato Fiume Sieve (MV31671), loc. Via Lungo Sieve 2 in Comune di Rufina, presso la particella 420 del Foglio 18 con l'opera n. 13477 - Scarico acque reflue urbane SD4_046 in cls Ø 300 mm;
 3. di stabilire che la concessione ha durata di anni 19 a decorrere dall'1/01/2022;
 4. di stabilire che il canone di concessione è pari a € 224,00, secondo quanto riportato al p.to 6.4 dell'Allegato A della D.G.R. 1555/2022, al netto dello sconto del 20% previsto per i gestori di pubblici servizi, soggetto ad aggiornamento e modifica in ragione delle disposizioni emanate dalla Regione Toscana, da pagarsi entro il 31 Dicembre dell'anno di riferimento, sino alla scadenza della presente concessione anche se il concessionario non voglia o non possa fare uso in tutto o in parte della concessione;
 5. di disporre che la gestione dell'area demaniale sia sottoposta alle prescrizioni generali individuate in premessa e nessuna variazione potrà essere introdotta senza la preventiva autorizzazione da parte di questo Settore;
 6. di dare atto che:
 - il presente provvedimento è rilasciato ai soli fini di tutela delle opere idrauliche e del buon regime delle acque pubbliche, giusto l'art. 2 del R.D. 523/1904, e pertanto fa salvi e impregiudicati i diritti di terzi. Il destinatario è tenuto a munirsi di tutti gli ulteriori titoli abilitativi e atti di assenso previsti dalle leggi vigenti;
 7. di trasmettere per via telematica il presente provvedimento all'indirizzo pec protocollo@cert.publiacqua.it.
- Avverso il presente provvedimento è ammesso ricorso davanti all'autorità giudiziaria competente nei termini di legge.

IL DIRIGENTE



REGIONE TOSCANA

DIREZIONE DIFESA DEL SUOLO E PROTEZIONE CIVILE

SETTORE GENIO CIVILE VALDARNO SUPERIORE

Responsabile di settore Gennarino COSTABILE

Incarico: DECR. DIRIG. CENTRO DIREZIONALE n. 8656 del 21-05-2021

Decreto non soggetto a controllo ai sensi della D.G.R. n. 553/2016

Numero adozione: 18326 - Data adozione: 24/08/2023

Oggetto: RD nr. 523/1904 - LR nr. 50/2021. Concessione porzione da area demaniale del corso d'acqua denominato Fosso di Cafaggio AV8771, in loc. Brollo del Comune di Figline e Incisa Valdarno per il mantenimento dello scarico rete acque miste SD5_225-Brollo1. Pratica SiDIT n. 4508/2022

Il presente atto è pubblicato integralmente sul BURT ai sensi degli articoli 4, 5 e 5 bis della l.r. 23/2007 e sulla banca dati degli atti amministrativi della Giunta regionale ai sensi dell'art.18 della l.r. 23/2007.

Data certificazione e pubblicazione in banca dati ai sensi L.R. 23/2007 e ss.mm.: 28/08/2023

Documento informatico firmato digitalmente ai sensi del testo unico D.P.R. 28 dicembre 2000, n. 445, del D.Lgs. 7 marzo 2005, n. 82 e norme collegate, il quale sostituisce il testo cartaceo e la firma autografa.

Numero interno di proposta: 2023AD020335

IL DIRIGENTE

VISTI gli artt. 93,95, 97 e 98 del R.D. 523/1904 “Testo unico delle disposizioni di legge intorno alle opere idrauliche delle diverse categorie” e s.m.i.;

VISTA la L. 37/94 “Norme per la tutela ambientale delle aree demaniali dei fiumi, torrenti, laghi e altre acque pubbliche”;

VISTA la L.R. 79/2012 “Nuova disciplina in materia di consorzi di bonifica. Modifiche alla l.r. 69/2008 e alla l.r. 91/1998. Abrogazione della l.r. 34/1994”;

VISTA la D.C.R.T. n. 103 del 6/12/2022: “Modifiche al reticolo idrografico e di gestione di cui alla legge regionale 27 dicembre 2012 n. 79, approvato con deliberazione del Consiglio regionale 28 luglio 2021, n.81.”;

VISTA la L.R. 80/2015 “Norme in materia di difesa del suolo, tutela delle risorse idriche e tutela della costa e degli abitati costieri”, ed in particolare l’art. 2 lett. i);

VISTA la L.R. 41/2018 “Disposizioni in materia di rischio di alluvioni e di tutela dei corsi d’acqua in attuazione del decreto legislativo 23 febbraio 2010, n. 49 (Attuazione della direttiva 2007/60/CE relativa alla valutazione e alla gestione dei rischi di alluvioni). Modifiche alla l.r. 80/2015 e alla l.r. 65/2014”;

VISTA la Legge regionale 24 dicembre 2021, n. 50 “Ulteriori disposizioni urgenti in materia di occupazioni del demanio idrico da parte dei gestori del servizio idrico integrato. Modifiche alla l.r. 77/2016”;

RICHIAMATI:

- il DPGR 60/R del 12/08/2016 “Regolamento in attuazione dell’articolo 5 della legge regionale 28 dicembre 2015 n. 80 “Norme in materia di difesa del suolo, tutela delle risorse idrica e tutela della costa e degli abitati costieri” recante disciplina del rilascio delle concessioni per l’utilizzo del demanio idrico e criteri per la determinazione dei canoni, come modificato dal DPGR 45/R dell’8/8/2017;
- il D.P.G.R. 42/R del 25/07/2018 “Regolamento per lo svolgimento delle attività di polizia idraulica, polizia delle acque, e servizio di piena, in attuazione dell’articolo 5 della legge regionale 28 dicembre 2015, n. 80 (Norme in materia di difesa del suolo, tutela delle risorse idrica e tutela della costa e degli abitati costieri).”
- l’Accordo sostitutivo di provvedimenti concessori relativi ad occupazioni del demanio idrico ad opera di impianti e reti di approvvigionamento idropotabile gestite dalla Società Publiacqua S.p.a., c.f. 05040110487, con sede legale in Comune di Firenze, Via Villamagna, n. 90/C, sottoscritto in data 29/12/2021;

VISTA la Delibera della Giunta Regionale n. 1555 del 27/12/2022 “ Aggiornamento dei canoni per l'uso del demanio idrico ai sensi della l.r. n. 80/2015 e del d.p.g.r. n. 60/R/2016 ”;

VISTA l’istanza di concessione del demanio idrico di cui alla pratica SiDIT n. 4508/2022, acquisita agli atti di questo Settore con prot. n. 413082 del 28-10-2022 presentata dalla Società Publiacqua S.p.a., c.f. 05040110487, con sede legale in Comune di Firenze, Via Villamagna, n. 90/C, con allegata una Dichiarazione asseverata in formato digitale a firma del tecnico incaricato iscritto all’Ordine degli Ingegneri di Arezzo;

DATO ATTO che il Responsabile del procedimento è l’incaricato di elevata qualificazione delle procedure tecnico autorizzative per la difesa del suolo nominato con Ordine di Servizio n. 19 del 14/11/2022;

PRESO ATTO che nella Dichiarazione inoltrata si assevera la compatibilità idraulica dell’occupazione del demanio idrico della seguente opera:

- 13169 - Scarico rete acque miste SD5_225-Brollo1 sul corso d'acqua denominato Fosso di Cafaggio AV8771, loc. Brollo in Comune di Figline e Incisa Valdarno, presso la particella 112 del Foglio 4 come descritto e rappresentato nella dichiarazione asseverata;

CONSIDERATO che le opere sopra descritte comportano l’utilizzo di porzione di area del demanio idrico del suddetto corso d’acqua;

DATO ATTO che le suddette opere rientrano in una delle fattispecie di cui all’Accordo sostitutivo di provvedimenti concessori sopra richiamato e pertanto ai sensi dell’art. 13 comma 1 lettera c) del Regolamento 60/R/2016 e s..m.i si può procedere ad assegnazione diretta dell’area demaniale senza procedura in concorrenza;

RICORDATO che ai sensi dell’art. 24 comma 6 del Regolamento 60/R, la concessione può essere rilasciata senza il disciplinare;

DATO ATTO che il presente decreto contiene gli elementi essenziali e le clausole che regolano il rapporto giuridico tra questa Amministrazione e il concessionario;

DATO ATTO che la documentazione che descrive le caratteristiche più significative delle opere con evidenziate le aree demaniali impegnate e la sussistenza dei presupposti di legge per l’occupazione di tali aree, è quella agli atti del

procedimento n. 6349/2022;

PRESO ATTO che il tecnico incaricato assevera che l'opera:

- non altera il buon regime delle acque;
- non interferisce con esigenze di regimazione idraulica, accessibilità e manutenzione del corso d'acqua ed è compatibile con la presenza di opere idrauliche;
- non interferisce con la stabilità del fondo e delle sponde del corso d'acqua;
- non aggrava il rischio in altre aree derivante dalla realizzazione dell'intervento;
- non aggrava il rischio per le persone;

DATO ATTO che, nella gestione delle opere dovranno essere osservate le prescrizioni generali, che vengono di seguito specificate:

PRESCRIZIONI GENERALI:

- l'autorizzazione di cui al presente atto riguarda esclusivamente le opere asseverate, per cui ogni variazione od ogni ulteriore opera o attività non indicata negli elaborati inoltrati, od altro comunque non previsto, dovrà essere sottoposto ad ulteriore esame di questo Settore per la nuova eventuale autorizzazione prima della loro esecuzione;
- con il presente Decreto s'intendono autorizzati, per tutta la durata della concessione, tutti gli interventi manutentivi ordinari che si rendessero necessari al corretto esercizio del bene concesso, nel rispetto comunque delle normative vigenti al momento;
- il concessionario dovrà comunicare preventivamente a questa Amministrazione la data d'inizio dei predetti lavori manutentivi e dovrà altresì presentare, a corredo di tale comunicazione, documentazione tecnica esplicativa;

STABILITO che ai sensi dell'art. 22 del DPGR 60/R del 12/08/2016, il Concessionario si obbliga:

- ad assumere la custodia dell'area demaniale in concessione, oltreché delle opere realizzate, mantenendole in buono stato, preservandole dal pericolo di distruzione o danneggiamento, salvaguardandole da intrusioni e manomissioni da parte di soggetti non autorizzati;
- a porre in essere tutte le misure necessarie a garantire la stabilità nel tempo dei manufatti, anche in dipendenza del mutevole regime del corso d'acqua, previo ottenimento dell'autorizzazione dell'Amministrazione Concedente, dichiarando fin d'ora di non aver nulla a pretendere per qualsiasi danno eventualmente occorso alle opere oggetto di concessione ed agli utilizzatori, per effetto delle piene e dei fenomeni di dinamica fluviale;
- a consentire l'accesso al personale di vigilanza incaricato dalla Concedente, che potrà in ogni momento effettuare verifiche per accertare lo stato di manutenzione dell'area e impartire l'ordine di effettuare gli interventi eventualmente necessari, ad insindacabile giudizio della Concedente, per garantire il buon regime delle acque;
- a sollevare fin d'ora la Concedente da ogni onere e responsabilità per qualsiasi danno derivante alle persone ed alla proprietà pubblica e privata a seguito di inadeguata manutenzione o di inadeguata custodia del bene demaniale in concessione, assumendosi gli oneri del risarcimento
- a rispettare le leggi ed i regolamenti ed ordinamenti di polizia urbana e di pubblica sicurezza, nonché la normativa in materia di polizia delle acque contenuta nel R.D. 523/1904 e nel R.D. 1775/1933, tenendo fin d'ora indenne la Concedente da ogni conseguenza determinata dalla inosservanza di essi;
- a non mutare la destinazione del bene in concessione, né apportarvi aggiunte, innovazioni o altro senza la preventiva autorizzazione della Concedente, prendendo atto che tutte le opere addizionali e di miglioria autorizzate resteranno acquisite al demanio senza che il Concessionario possa avere diritto a rimborsi o indennizzi e che qualora il Concessionario esegua le predette opere senza autorizzazione sarà tenuto alla rimessa in pristino, a propria cura e spese, salvo che la Concedente non ritenga di mantenerle senza alcun onere a proprio carico; sarà tenuto inoltre al risarcimento degli eventuali danni;
- a non cedere né sub concedere, anche parzialmente, il bene oggetto di concessione;
- a tenere indenne la Concedente dalle spese necessarie per le opere di sistemazione delle aree pubbliche specificamente coinvolte dagli interventi di installazione e manutenzione e di ripristinare a regola d'arte le aree medesime nei tempi stabiliti;
- a consentire, in ogni momento l'accesso e/o il transito ai mezzi addetti al servizio di piena e di polizia idraulica;
- a ripristinare, a proprie spese i luoghi alla scadenza della concessione per decorrenza del termine di durata sotto indicato e in caso di revoca o rinuncia, fatta salva la facoltà della Concedente di acquisire le opere al demanio,

senza oneri per l'Amministrazione;

Il Concessionario inoltre:

- rimane il solo ed unico responsabile agli effetti del risarcimento di tutti i danni che fossero arrecati alla proprietà privata, a cose o persone per effetto di quanto autorizzato e comunque tenendo indenne la Regione Toscana da qualsiasi responsabilità, anche giudiziale, per eventuali danni, reclami o molestie che potessero derivare dai lavori in oggetto;
- è obbligato, ai sensi dell'art.38, comma 1, del Regolamento 60/R/2016, ad eseguire a proprie spese e non appena ricevute intimazione, tutte quelle varianti e modifiche, compresa anche l'eventuale demolizione delle opere stesse e la messa in pristino dello stato dei luoghi, che, a giudizio insindacabile dell'Autorità idraulica, si rendessero necessarie per garantire il buon regime idraulico o in seguito all'accertamento di effetti dannosi delle opere stesse o per le variate condizioni del corso d'acqua o per ogni altro pubblico interesse che potesse sopravvenire
- dovrà provvedere inoltre a ripristinare tempestivamente qualsiasi danno o guasto causato alle opere idrauliche ed al corso d'acqua in generale per effetto della presente autorizzazione, in conformità alle prescrizioni che saranno impartite dalla competente autorità idraulica;
- è tenuto alla osservanza delle disposizioni della l.r.80/2015, del Reg. 60/R/2016 sulle opere idrauliche, nonché delle ulteriori prescrizioni legislative e regolamentari vigenti in materia, quali quelle concernenti la tutela delle acque pubbliche, dell'agricoltura, della fauna ittica, dell'industria, dell'igiene e della pubblica incolumità;

DATO ATTO che l'inadempimento da parte del Concessionario degli obblighi previsti dal presente Decreto di concessione, costituisce causa di decadenza, che si verifica anche nei casi di.

- a) violazione delle disposizioni e prescrizioni contenute in disposizioni legislative, regolamentari;
- b) violazione del divieto di cessione della concessione e di sub-concessione anche parziale dell'immobile;
- c) opere difformi da quanto asseverato. Prima di dichiarare la decadenza con apposito decreto, la Concedente comunicherà un termine non inferiore a 30 giorni entro il quale il Concessionario potrà presentare le proprie deduzioni;

RICORDATO che:

- al Concessionario dichiarato decaduto non spetterà alcun rimborso per le opere realizzate e per le spese sostenute;
- fatte salve le eventuali sanzioni di cui all'art. 9 della L.R. 80/2015, il Concessionario decaduto è soggetto all'obbligo di rilascio dell'immobile e al ripristino dei luoghi;
- nel caso di mancato rilascio è eseguito lo sfratto in via amministrativa;
- per quanto non espressamente previsto dal presente Decreto di Concessione si applicano le vigenti disposizioni, di legge e di regolamento, statali e regionali, ed in particolare il codice civile, la normativa concernente il buon regime delle acque, nonché l'igiene e la sicurezza pubblica, l'edilizia e l'urbanistica vigenti nel territorio dove i beni sono ubicati;

DATO ATTO che il Concedente potrà disporre, mediante atto amministrativo, la revoca della presente concessione in qualunque momento, con effetto immediato, qualora intervengano ragioni di regimazione idraulica del corso d'acqua interessato o che l'opera stessa sia in seguito giudicata incompatibile per il buon regime idraulico del corso d'acqua interessato o ragioni di pubblica utilità o per qualsiasi ragione di pubblico interesse;

RILEVATO che l'inosservanza delle condizioni e prescrizioni cui è vincolato il presente provvedimento, fatte salve le sanzioni penali per l'inosservanza delle norme contenute nel Capo VII del R.D. 523/1904, comporta il pagamento di una sanzione, nel rispetto dei limiti minimo e massimo previsto dall'articolo 9 della l.r.80/2015;

RITENUTO, sulla base dell'esperienza istruttoria, di stabilire in anni 19 la durata della concessione e potrà essere rinnovata nei soli casi previsti dal Regolamento e con le modalità nel medesimo stabilite, esclusivamente a seguito di istanza da presentare almeno 30 giorni prima della scadenza del termine della concessione;

DATO ATTO che nel periodo di validità della concessione, il canone dovrà essere corrisposto anche se il Concessionario non possa o non voglia fare uso in tutto o in parte della concessione e che, in caso di rinuncia, il pagamento del canone è dovuto fino alla data di presentazione della relativa richiesta;

RICHIAMATO l'articolo 1 della L.R. 30/12/1971 n. 2, che istituisce l'imposta regionale sulle concessioni statali per l'occupazione e l'uso dei beni del demanio e del patrimonio indisponibile dello Stato, situati nell'ambito territoriale della Regione commisurandola al 50% del canone di concessione;

DATO ATTO che ai sensi dell'art. 28 comma 6 del Regolamento regionale 12 agosto 2016, n. 60/R per le concessioni di durata superiore ad un anno il canone sarà aggiornato annualmente sulla base del tasso di inflazione programmato;

RITENUTO di commisurare a una annualità del canone il deposito cauzionale di cui all'art. 31 del Regolamento, versato dal concessionario a garanzia del regolare pagamento del canone e/o a titolo di rimborso delle spese eventualmente sostenute da questa Amministrazione e da reintegrare fino alla suddetta misura nel caso di prelievi parziali di somme, nel corso della concessione;

DATO ATTO che il presente atto è sostanzialmente conforme allo schema approvato con Decreto del Direttore n. 463 del 12/02/2016;

DATO ATTO che l'imposta di bollo virtuale sul presente atto, che sarà assolta a cura dell'Amm.ne Regionale, è stata anticipata dal richiedente a mezzo bonifico sul conto corrente postale codice IBAN IT 89 O 07601 02800 001031575820 in data 23/02/2023.

DATO ATTO infine che il richiedente ha provveduto in data 23/02/2023 al versamento a favore della Regione Toscana dei seguenti importi:

- € 214,20 a titolo di deposito cauzionale definitivo infruttifero mediante versamento sul conto Banco Posta, codice IBAN IT41 X076 0102 8000 0103 1581 018;
- € 214,20 a titolo di primo canone concessorio, riferito al 2022 mediante versamento sul conto Banco Posta, codice IBAN IT41 X076 0102 8000 0103 1581 018;
- € 107,10 a titolo di imposta regionale sul canone di concessione sul conto Banco Posta codice IBAN IT70 J 0760102800 000011899580;

PRESO ATTO che con Delibera della Giunta Regionale Toscana n. 1555 del 27/12/2022 sono stati adeguati i canoni di concessione relativi all'occupazione del demanio idrico a partire dall'annualità 2023.

Tutto ciò premesso e considerato,

DECRETA

1. di prendere atto della dichiarazione asseverata così come descritto in narrativa e di conseguenza autorizzare il mantenimento delle opere ai sensi e per gli effetti dell'art. 2, comma 1, lettera i) e lettera n) della L.R. 80/2015 e del R.D. 523/1904;
2. di accordare alla Società Publiacqua S.p.a., c.f. 05040110487, con sede legale in Comune di Firenze, Via Villamagna, n. 90/C, la Concessione per l'occupazione di:
 - porzione di area demaniale del corso d'acqua denominato Fosso di Cafaggio AV8771, loc. Brollo in Comune di Figline e Incisa Valdarno, presso la particella 112 del Foglio 4 con l'opera n. 13169 - Scarico rete acque miste SD5_225-Brollo1;
3. di stabilire che la concessione ha durata di anni 19 a decorrere dal 01/01/2022;
4. di stabilire che il canone di concessione è pari a € 224,00 secondo quanto riportato al p.to 6.4 dell'Allegato A della D.G.R. 1555/2022, al netto dello sconto del 20% previsto per i gestori di pubblici servizi, soggetto ad aggiornamento e modifica in ragione delle disposizioni emanate dalla Regione Toscana, da pagarsi entro il 31 Dicembre dell'anno di riferimento, sino alla scadenza della presente concessione anche se il concessionario non voglia o non possa fare uso in tutto o in parte della concessione;
5. di disporre che la gestione dell'area demaniale sia sottoposta alle prescrizioni generali individuate in premessa e nessuna variazione potrà essere introdotta senza la preventiva autorizzazione da parte di questo Settore;
6. di dare atto che il presente provvedimento è rilasciato ai soli fini di tutela delle opere idrauliche e del buon regime delle acque pubbliche, giusto l'art. 2 del R.D. 523/1904, e pertanto fa salvi e impregiudicati i diritti di terzi. Il destinatario è tenuto a munirsi di tutti gli ulteriori titoli abilitativi e atti di assenso previsti dalle leggi vigenti;
7. di trasmettere per via telematica il presente provvedimento all'indirizzo pec protocollo@cert.publiacqua.it .

Avverso il presente provvedimento è ammesso ricorso davanti all'autorità giudiziaria competente nei termini di legge.

IL DIRIGENTE



REGIONE TOSCANA

DIREZIONE DIFESA DEL SUOLO E PROTEZIONE CIVILE

SETTORE GENIO CIVILE VALDARNO SUPERIORE

Responsabile di settore Gennarino COSTABILE

Incarico: DECR. DIRIG. CENTRO DIREZIONALE n. 8656 del 21-05-2021

Decreto non soggetto a controllo ai sensi della D.G.R. n. 553/2016

Numero adozione: 18327 - Data adozione: 24/08/2023

Oggetto: RD nr. 523/1904 - LR nr. 50/2021. Concessione porzione da area demaniale del corso d'acqua denominato MV27104, in loc. Piandratì del Comune di Dicomano per il mantenimento dello scarico acque reflue urbane SD4_363 in PEAD Ø 300 mm. Pratica SiDIT n. 4687/2022

Il presente atto è pubblicato integralmente sul BURT ai sensi degli articoli 4, 5 e 5 bis della l.r. 23/2007 e sulla banca dati degli atti amministrativi della Giunta regionale ai sensi dell'art.18 della l.r. 23/2007.

Data certificazione e pubblicazione in banca dati ai sensi L.R. 23/2007 e ss.mm.: 28/08/2023

Documento informatico firmato digitalmente ai sensi del testo unico D.P.R. 28 dicembre 2000, n. 445, del D.Lgs. 7 marzo 2005, n. 82 e norme collegate, il quale sostituisce il testo cartaceo e la firma autografa.

Numero interno di proposta: 2023AD020350

IL DIRIGENTE

VISTI gli artt. 93,95, 97 e 98 del R.D. 523/1904 “Testo unico delle disposizioni di legge intorno alle opere idrauliche delle diverse categorie” e s.m.i.;

VISTA la L. 37/94 “Norme per la tutela ambientale delle aree demaniali dei fiumi, torrenti, laghi e altre acque pubbliche”;

VISTA la L.R. 79/2012 “Nuova disciplina in materia di consorzi di bonifica. Modifiche alla l.r. 69/2008 e alla l.r. 91/1998. Abrogazione della l.r. 34/1994”;

VISTA la D.C.R.T. n. 103 del 6/12/2022: “Modifiche al reticolo idrografico e di gestione di cui alla legge regionale 27 dicembre 2012 n. 79, approvato con deliberazione del Consiglio regionale 28 luglio 2021, n.81.”;

VISTA la L.R. 80/2015 “Norme in materia di difesa del suolo, tutela delle risorse idriche e tutela della costa e degli abitati costieri”, ed in particolare l’art. 2 lett. i);

VISTA la L.R. 41/2018 “Disposizioni in materia di rischio di alluvioni e di tutela dei corsi d’acqua in attuazione del decreto legislativo 23 febbraio 2010, n. 49 (Attuazione della direttiva 2007/60/CE relativa alla valutazione e alla gestione dei rischi di alluvioni). Modifiche alla l.r. 80/2015 e alla l.r. 65/2014”;

VISTA la Legge regionale 24 dicembre 2021, n. 50 “Ulteriori disposizioni urgenti in materia di occupazioni del demanio idrico da parte dei gestori del servizio idrico integrato. Modifiche alla l.r. 77/2016”;

RICHIAMATI:

- il DPGR 60/R del 12/08/2016 “Regolamento in attuazione dell’articolo 5 della legge regionale 28 dicembre 2015 n. 80 “Norme in materia di difesa del suolo, tutela delle risorse idrica e tutela della costa e degli abitati costieri” recante disciplina del rilascio delle concessioni per l’utilizzo del demanio idrico e criteri per la determinazione dei canoni, come modificato dal DPGR 45/R dell’8/8/2017;
- il D.P.G.R. 42/R del 25/07/2018 “Regolamento per lo svolgimento delle attività di polizia idraulica, polizia delle acque, e servizio di piena, in attuazione dell’articolo 5 della legge regionale 28 dicembre 2015, n. 80 (Norme in materia di difesa del suolo, tutela delle risorse idrica e tutela della costa e degli abitati costieri).”
- l’Accordo sostitutivo di provvedimenti concessori relativi ad occupazioni del demanio idrico ad opera di impianti e reti di approvvigionamento idropotabile gestite dalla Società Publiacqua S.p.A., c.f. 05040110487, con sede legale in Comune di Firenze, Via Villamagna, n. 90/C, sottoscritto in data 29/12/2021;

VISTA la Delibera della Giunta Regionale n. 1555 del 27/12/2022 “ Aggiornamento dei canoni per l'uso del demanio idrico ai sensi della l.r. n. 80/2015 e del d.p.g.r. n. 60/R/2016 ”;

VISTA l’istanza di concessione del demanio idrico di cui alla pratica SiDIT n. 4687/2022, acquisita agli atti di questo Settore con prot. n. 413082 del 28-10-2022 presentata dalla Società Publiacqua S.p.A., c.f. 05040110487, con sede legale in Comune di Firenze, Via Villamagna, n. 90/C, con allegata una Dichiarazione asseverata in formato digitale a firma del tecnico incaricato iscritto all’Ordine degli Ingegneri di Arezzo;

DATO ATTO che il Responsabile del procedimento è l’incaricato di elevata qualificazione delle procedure tecnico autorizzative per la difesa del suolo nominato con Ordine di Servizio n. 19 del 14/11/2022;

PRESO ATTO che nella Dichiarazione inoltrata si assevera la compatibilità idraulica dell’occupazione del demanio idrico della seguente opera:

- 13312 - Scarico acque reflue urbane SD4_363 in PEAD Ø 300 mm sul corso d'acqua denominato MV27104, loc. Piandrati in Comune di Dicomano, presso la particella 381 del Foglio 53 come descritto e rappresentato nella dichiarazione asseverata;

CONSIDERATO che le opere sopra descritte comportano l’utilizzo di porzione di area del demanio idrico del suddetto corso d’acqua;

DATO ATTO che le suddette opere rientrano in una delle fattispecie di cui all’Accordo sostitutivo di provvedimenti concessori sopra richiamato e pertanto ai sensi dell’art. 13 comma 1 lettera c) del Regolamento 60/R/2016 e s..m.i si può procedere ad assegnazione diretta dell’area demaniale senza procedura in concorrenza;

RICORDATO che ai sensi dell’art. 24 comma 6 del Regolamento 60/R, la concessione può essere rilasciata senza il disciplinare;

DATO ATTO che il presente decreto contiene gli elementi essenziali e le clausole che regolano il rapporto giuridico tra questa Amministrazione e il concessionario;

DATO ATTO che la documentazione che descrive le caratteristiche più significative delle opere con evidenziate le aree demaniali impegnate e la sussistenza dei presupposti di legge per l’occupazione di tali aree, è quella agli atti del

procedimento n. 6555/2022;

PRESO ATTO che il tecnico incaricato assevera che l'opera:

- non altera il buon regime delle acque;
- non interferisce con esigenze di regimazione idraulica, accessibilità e manutenzione del corso d'acqua ed è compatibile con la presenza di opere idrauliche;
- non interferisce con la stabilità del fondo e delle sponde del corso d'acqua;
- non aggrava il rischio in altre aree derivante dalla realizzazione dell'intervento;
- non aggrava il rischio per le persone;

DATO ATTO che, nella gestione delle opere dovranno essere osservate le prescrizioni generali, che vengono di seguito specificate:

PRESCRIZIONI GENERALI:

- l'autorizzazione di cui al presente atto riguarda esclusivamente le opere asseverate, per cui ogni variazione od ogni ulteriore opera o attività non indicata negli elaborati inoltrati, od altro comunque non previsto, dovrà essere sottoposto ad ulteriore esame di questo Settore per la nuova eventuale autorizzazione prima della loro esecuzione;
- con il presente Decreto s'intendono autorizzati, per tutta la durata della concessione, tutti gli interventi manutentivi ordinari che si rendessero necessari al corretto esercizio del bene concesso, nel rispetto comunque delle normative vigenti al momento;
- il concessionario dovrà comunicare preventivamente a questa Amministrazione la data d'inizio dei predetti lavori manutentivi e dovrà altresì presentare, a corredo di tale comunicazione, documentazione tecnica esplicativa;

STABILITO che ai sensi dell'art. 22 del DPGR 60/R del 12/08/2016, il Concessionario si obbliga:

- ad assumere la custodia dell'area demaniale in concessione, oltreché delle opere realizzate, mantenendole in buono stato, preservandole dal pericolo di distruzione o danneggiamento, salvaguardandole da intrusioni e manomissioni da parte di soggetti non autorizzati;
- a porre in essere tutte le misure necessarie a garantire la stabilità nel tempo dei manufatti, anche in dipendenza del mutevole regime del corso d'acqua, previo ottenimento dell'autorizzazione dell'Amministrazione Concedente, dichiarando fin d'ora di non aver nulla a pretendere per qualsiasi danno eventualmente occorso alle opere oggetto di concessione ed agli utilizzatori, per effetto delle piene e dei fenomeni di dinamica fluviale;
- a consentire l'accesso al personale di vigilanza incaricato dalla Concedente, che potrà in ogni momento effettuare verifiche per accertare lo stato di manutenzione dell'area e impartire l'ordine di effettuare gli interventi eventualmente necessari, ad insindacabile giudizio della Concedente, per garantire il buon regime delle acque;
- a sollevare fin d'ora la Concedente da ogni onere e responsabilità per qualsiasi danno derivante alle persone ed alla proprietà pubblica e privata a seguito di inadeguata manutenzione o di inadeguata custodia del bene demaniale in concessione, assumendosi gli oneri del risarcimento;
- a rispettare le leggi ed i regolamenti ed ordinamenti di polizia urbana e di pubblica sicurezza, nonché la normativa in materia di polizia delle acque contenuta nel R.D. 523/1904 e nel R.D. 1775/1933, tenendo fin d'ora indenne la Concedente da ogni conseguenza determinata dalla inosservanza di essi;
- a non mutare la destinazione del bene in concessione, né apportarvi aggiunte, innovazioni o altro senza la preventiva autorizzazione della Concedente, prendendo atto che tutte le opere addizionali e di miglioria autorizzate resteranno acquisite al demanio senza che il Concessionario possa avere diritto a rimborsi o indennizzi e che qualora il Concessionario esegua le predette opere senza autorizzazione sarà tenuto alla rimessa in pristino, a propria cura e spese, salvo che la Concedente non ritenga di mantenerle senza alcun onere a proprio carico; sarà tenuto inoltre al risarcimento degli eventuali danni;
- a non cedere né sub concedere, anche parzialmente, il bene oggetto di concessione;
- a tenere indenne la Concedente dalle spese necessarie per le opere di sistemazione delle aree pubbliche specificamente coinvolte dagli interventi di installazione e manutenzione e di ripristinare a regola d'arte le aree medesime nei tempi stabiliti;
- a consentire, in ogni momento l'accesso e/o il transito ai mezzi addetti al servizio di piena e di polizia idraulica;
- a ripristinare, a proprie spese i luoghi alla scadenza della concessione per decorrenza del termine di durata sotto indicato e in caso di revoca o rinuncia, fatta salva la facoltà della Concedente di acquisire le opere al demanio,

senza oneri per l'Amministrazione;

Il Concessionario inoltre:

- rimane il solo ed unico responsabile agli effetti del risarcimento di tutti i danni che fossero arrecati alla proprietà privata, a cose o persone per effetto di quanto autorizzato e comunque tenendo indenne la Regione Toscana da qualsiasi responsabilità, anche giudiziale, per eventuali danni, reclami o molestie che potessero derivare dai lavori in oggetto;
- è obbligato, ai sensi dell'art.38, comma 1, del Regolamento 60/R/2016, ad eseguire a proprie spese e non appena ricevute intimazione, tutte quelle varianti e modifiche, compresa anche l'eventuale demolizione delle opere stesse e la messa in pristino dello stato dei luoghi, che, a giudizio insindacabile dell'Autorità idraulica, si rendessero necessarie per garantire il buon regime idraulico o in seguito all'accertamento di effetti dannosi delle opere stesse o per le variate condizioni del corso d'acqua o per ogni altro pubblico interesse che potesse sopravvenire
- dovrà provvedere inoltre a ripristinare tempestivamente qualsiasi danno o guasto causato alle opere idrauliche ed al corso d'acqua in generale per effetto della presente autorizzazione, in conformità alle prescrizioni che saranno impartite dalla competente autorità idraulica;
- è tenuto alla osservanza delle disposizioni della l.r.80/2015, del Reg. 60/R/2016 sulle opere idrauliche, nonché delle ulteriori prescrizioni legislative e regolamentari vigenti in materia, quali quelle concernenti la tutela delle acque pubbliche, dell'agricoltura, della fauna ittica, dell'industria, dell'igiene e della pubblica incolumità;

DATO ATTO che l'inadempimento da parte del Concessionario degli obblighi previsti dal presente Decreto di concessione, costituisce causa di decadenza, che si verifica anche nei casi di.

1. violazione delle disposizioni e prescrizioni contenute in disposizioni legislative, regolamentari;
2. violazione del divieto di cessione della concessione e di sub-concessione anche parziale dell'immobile;
3. opere difformi da quanto asseverato. Prima di dichiarare la decadenza con apposito decreto, la Concedente comunicherà un termine non inferiore a 30 giorni entro il quale il Concessionario potrà presentare le proprie deduzioni;

RICORDATO che:

- al Concessionario dichiarato decaduto non spetterà alcun rimborso per le opere realizzate e per le spese sostenute;
- fatte salve le eventuali sanzioni di cui all'art. 9 della L.R. 80/2015, il Concessionario decaduto è soggetto all'obbligo di rilascio dell'immobile e al ripristino dei luoghi;
- nel caso di mancato rilascio è eseguito lo sfratto in via amministrativa;
- per quanto non espressamente previsto dal presente Decreto di Concessione si applicano le vigenti disposizioni, di legge e di regolamento, statali e regionali, ed in particolare il codice civile, la normativa concernente il buon regime delle acque, nonché l'igiene e la sicurezza pubblica, l'edilizia e l'urbanistica vigenti nel territorio dove i beni sono ubicati;

DATO ATTO che il Concedente potrà disporre, mediante atto amministrativo, la revoca della presente concessione in qualunque momento, con effetto immediato, qualora intervengano ragioni di regimazione idraulica del corso d'acqua interessato o che l'opera stessa sia in seguito giudicata incompatibile per il buon regime idraulico del corso d'acqua interessato o ragioni di pubblica utilità o per qualsiasi ragione di pubblico interesse;

RILEVATO che l'inosservanza delle condizioni e prescrizioni cui è vincolato il presente provvedimento, fatte salve le sanzioni penali per l'inosservanza delle norme contenute nel Capo VII del R.D. 523/1904, comporta il pagamento di una sanzione, nel rispetto dei limiti minimo e massimo previsto dall'articolo 9 della l.r.80/2015;

RITENUTO, sulla base dell'esperienza istruttoria, di stabilire in anni 19 la durata della concessione e potrà essere rinnovata nei soli casi previsti dal Regolamento e con le modalità nel medesimo stabilite, esclusivamente a seguito di istanza da presentare almeno 30 giorni prima della scadenza del termine della concessione;

DATO ATTO che nel periodo di validità della concessione, il canone dovrà essere corrisposto anche se il Concessionario non possa o non voglia fare uso in tutto o in parte della concessione e che, in caso di rinuncia, il pagamento del canone è dovuto fino alla data di presentazione della relativa richiesta;

RICHIAMATO l'articolo 1 della L.R. 30/12/1971 n. 2, che istituisce l'imposta regionale sulle concessioni statali per l'occupazione e l'uso dei beni del demanio e del patrimonio indisponibile dello Stato, situati nell'ambito territoriale della Regione commisurandola al 50% del canone di concessione;

DATO ATTO che ai sensi dell'art. 28 comma 6 del Regolamento regionale 12 agosto 2016, n. 60/R per le concessioni di durata superiore ad un anno il canone sarà aggiornato annualmente sulla base del tasso di inflazione programmato;

RITENUTO di commisurare a una annualità del canone il deposito cauzionale di cui all'art. 31 del Regolamento, versato dal concessionario a garanzia del regolare pagamento del canone e/o a titolo di rimborso delle spese eventualmente sostenute da questa Amministrazione e da reintegrare fino alla suddetta misura nel caso di prelievi parziali di somme, nel corso della concessione;

DATO ATTO che il presente atto è sostanzialmente conforme allo schema approvato con Decreto del Direttore n. 463 del 12/02/2016;

DATO ATTO che l'imposta di bollo virtuale sul presente atto, che sarà assolta a cura dell'Amm.ne Regionale, è stata anticipata dal richiedente a mezzo bonifico sul conto corrente postale codice IBAN IT 89 O 07601 02800 001031575820 in data 23/02/2023.

DATO ATTO infine che il richiedente ha provveduto in data 23/02/2023 al versamento a favore della Regione Toscana dei seguenti importi:

- € 214,20 a titolo di deposito cauzionale definitivo infruttifero mediante versamento sul conto Banco Posta, codice IBAN IT41 X076 0102 8000 0103 1581 018;
- € 214,20 a titolo di primo canone concessorio, riferito al 2022 mediante versamento sul conto Banco Posta, codice IBAN IT41 X076 0102 8000 0103 1581 018;
- € 107,10 a titolo di imposta regionale sul canone di concessione sul conto Banco Posta codice IBAN IT70 J 0760102800 000011899580.

PRESO ATTO che con Delibera della Giunta Regionale Toscana n. 1555 del 27/12/2022 sono stati adeguati i canoni di concessione relativi all'occupazione del demanio idrico a partire dall'annualità 2023.

Tutto ciò premesso e considerato,

DECRETA

1. di prendere atto della dichiarazione asseverata così come descritto in narrativa e di conseguenza autorizzare il mantenimento delle opere ai sensi e per gli effetti dell'art. 2, comma 1, lettera i) e lettera n) della L.R. 80/2015 e del R.D. 523/1904;
2. di accordare alla Società Publiacqua S.p.A., c.f. 05040110487, con sede legale in Comune di Firenze, Via Villamagna, n. 90/C, la Concessione per l'occupazione di:
 - porzione di area demaniale del corso d'acqua denominato MV27104, loc. Piandratì in Comune di Dicomano, presso la particella 381 del Foglio 53 con l'opera n. 13312 - Scarico acque reflue urbane SD4_363 in PEAD Ø 300 mm;
3. di stabilire che la concessione ha durata di anni 19 a decorrere dall'1/01/2022;
4. di stabilire che il canone di concessione è pari a € 224,00 secondo quanto riportato al p.to 6.4 dell'Allegato A della D.G.R. 1555/2022, al netto dello sconto del 20% previsto per i gestori di pubblici servizi, soggetto ad aggiornamento e modifica in ragione delle disposizioni emanate dalla Regione Toscana, da pagarsi entro il 31 Dicembre dell'anno di riferimento, sino alla scadenza della presente concessione anche se il concessionario non voglia o non possa fare uso in tutto o in parte della concessione;
5. di disporre che la gestione dell'area demaniale sia sottoposta alle prescrizioni generali individuate in premessa e nessuna variazione potrà essere introdotta senza la preventiva autorizzazione da parte di questo Settore;
6. di dare atto che il presente provvedimento è rilasciato ai soli fini di tutela delle opere idrauliche e del buon regime delle acque pubbliche, giusto l'art. 2 del R.D. 523/1904, e pertanto fa salvi e impregiudicati i diritti di terzi. Il destinatario è tenuto a munirsi di tutti gli ulteriori titoli abilitativi e atti di assenso previsti dalle leggi vigenti;
7. di trasmettere per via telematica il presente provvedimento all'indirizzo pec protocollo@cert.publiacqua.it.

Avverso il presente provvedimento è ammesso ricorso davanti all'autorità giudiziaria competente nei termini di legge.

IL DIRIGENTE



REGIONE TOSCANA

DIREZIONE DIFESA DEL SUOLO E PROTEZIONE CIVILE

SETTORE GENIO CIVILE TOSCANA SUD

Responsabile di settore Francesco PISTONE

Incarico: Ordine di Servizio artt. 4bis, 7 e 9 L.R. 1/2009 n. 569 del 01-08-2023

Decreto non soggetto a controllo ai sensi della D.G.R. n. 553/2016

Numero adozione: 18333 - Data adozione: 24/08/2023

Oggetto: Pratica SiDIT n. 2578/2023 - Concessione di area demaniale di mq 135 (tip. 2.5) per la posa di una condotta idrica e di due pozzetti interrati, individuata catastalmente nel foglio 36 del Catasto Terreni del Comune di Capalbio, e autorizzazione alla posa di una ulteriore condotta idrica nella pertinenza destra del Botro di Val Ceppi (TS78126), in prossimità dell'incrocio tra la SP 93 Pedemontana e la SP 149 Valmarina, nel comune di Capalbio.
Concessionario: Acquedotto del Fiora S.p.A.

Il presente atto è pubblicato integralmente sul BURT ai sensi degli articoli 4, 5 e 5 bis della l.r. 23/2007 e sulla banca dati degli atti amministrativi della Giunta regionale ai sensi dell'art.18 della l.r. 23/2007.

Data certificazione e pubblicazione in banca dati ai sensi L.R. 23/2007 e ss.mm.: 28/08/2023

Documento informatico firmato digitalmente ai sensi del testo unico D.P.R. 28 dicembre 2000, n. 445, del D.Lgs. 7 marzo 2005, n. 82 e norme collegate, il quale sostituisce il testo cartaceo e la firma autografa.

Numero interno di proposta: 2023AD020457

IL DIRIGENTE

VISTI gli artt. 93, 95, 97 e 98 del R.D. 523/1904 “Testo unico delle disposizioni di legge intorno alle opere idrauliche delle diverse categorie”;

VISTO l'art. 1, comma 1, della L.R. n. 2/1971, che ha istituito l'imposta regionale sulle concessioni statali per l'occupazione e l'uso dei beni del demanio e del patrimonio indisponibile dello Stato, situati nell'ambito della Regione, attualmente commisurata al 50% del canone di concessione dei beni del demanio idrico e delle relative aree, il cui versamento deve essere effettuato entro il 31 dicembre dell'anno in cui deve essere versato il canone di concessione;

VISTA la Legge 241/1990 e ss.mm.ii., “Nuove norme in materia di procedimento amministrativo e di diritto di accesso ai documenti amministrativi”;

VISTA la L. 37/1994 “Norme per la tutela ambientale delle aree demaniali dei fiumi, torrenti, laghi e altre acque pubbliche”;

VISTO il D.Lgs. n. 112 del 31/03/1998 "Conferimento di funzioni e compiti amministrativi dello Stato alle regioni ed agli enti locali, in attuazione del capo I della legge 15 marzo 1997, n. 59”;

VISTA la L.R. 23 luglio 2009 n. 40 “Norme sul procedimento amministrativo, per la semplificazione e la trasparenza dell'attività amministrativa”;

VISTA la L.R. 79/2012 “Nuova disciplina in materia di consorzi di bonifica. Modifiche alla L.R. 69/2008 e alla L.R. 91/1998. Abrogazione della L.R. 34/1994”;

VISTA la D.C.R.T. n. 57 del 11/06/2013 “Individuazione del reticolo idrografico e di gestione ai sensi dell'articolo 22, comma 1, lettera e), della legge regionale 27 dicembre 2012, n. 79 (Nuova disciplina in materia di consorzi di bonifica. Modifiche alla l.r. 69/2008 e alla l.r. 91/1998. Abrogazione della l.r. 34/1994)”;

VISTA la L.R. 22/2015 “Riordino delle funzioni provinciali e attuazione della legge 7 aprile 2014, n. 56” che dispone in ordine al trasferimento alla Regione Toscana della gestione del demanio idrico e dell'introito dei relativi proventi;

VISTA la L.R. 30/2015 “Norme per la conservazione e la valorizzazione del patrimonio naturalistico - ambientale regionale. Modifiche alla l.r. 24/1994, alla l.r. 65/1997, alla l.r. 24/2000 ed alla l.r. 10/2010”;

VISTA la L.R. 80/2015 "Norme in materia di difesa del suolo, tutela delle risorse idriche e tutela della costa e degli abitati costieri", ed in particolare l'art. 2, lett. i);

VISTO il Decreto Dirigenziale n. 463 del 12/02/2016, con il quale si approva lo schema del decreto di concessione delle aree demaniali;

VISTO il Decreto del Presidente della Giunta Regionale Toscana n. 60/R del 12/08/2016 “Regolamento in attuazione dell'art. 5 della LR 80/2015, recante disciplina per il rilascio delle concessioni per l'utilizzo del demanio idrico e criteri per la determinazione dei canoni”, d'ora in avanti “Regolamento”;

VISTA la D.G.R.T. n. 888 del 07/08/2017 e ss.mm.ii., avente ad oggetto “Determinazione dei canoni per l'uso del Demanio Idrico – revoca della D.G.R.T. n.1138 del 15/11/2016” con cui sono

stati rideterminati sia i canoni da applicare alla varie tipologie di concessioni per l'utilizzo delle aree demaniali, sia i nuovi importi per quanto concerne gli oneri istruttori oltre alle modalità di pagamento e riscossione;

VISTA la Delibera della Giunta Regionale n. 1414 del 17/12/2018, con la quale si introducono alcune modifiche nell'applicazione dei canoni di specifiche occupazioni demaniali e si confermano, per il resto, i canoni per l'uso del demanio idrico fissati dalla precedente DGRT 888/2017;

VISTA la L.R. 41/2018 "Disposizioni in materia di rischio di alluvioni e di tutela dei corsi d'acqua in attuazione del decreto legislativo 23 febbraio 2010, n. 49 (Attuazione della direttiva 2007/60/CE relativa alla valutazione e alla gestione dei rischi di alluvioni). Modifiche alla l.r. 80/2015 e alla l.r. 65/2014";

VISTO il Decreto del Presidente della Giunta Regionale 25 luglio 2018, n. 42/R "Regolamento per lo svolgimento delle attività di polizia idraulica, polizia delle acque, e servizio di piena, in attuazione dell'articolo 5 della legge regionale 28 dicembre 2015, n. 80 (Norme in materia di difesa del suolo, tutela delle risorse idriche e tutela della costa e degli abitati costieri)";

VISTA la Delibera della Giunta Regionale n. 1219 del 02/11/2022 "Aggiornamento dei canoni e degli indennizzi del demanio idrico al tasso di inflazione programmata per l'annualità 2022, ai sensi dell'articolo 6, comma 2 della L.R. 28 dicembre 2015 n. 80";

VISTA la Delibera della Giunta Regionale n. 1555 del 27/12/2022 "Aggiornamento dei canoni per l'uso del demanio idrico ai sensi della l.r. n. 80/2015 e del d.p.g.r. n. 60/R/2016";

VISTA la deliberazione del Consiglio Regionale 11 luglio 2023, n. 55 "Modifiche al reticolo idrografico e di gestione di cui alla legge regionale 27 dicembre 2012, n. 79 approvato con deliberazione del Consiglio regionale 6 dicembre 2022, n. 103";

VISTA l'istanza di concessione presentata da Acquedotto del Fiora S.p.A., avente sede legale in Grosseto, via Gaetano Mameli 10, C.F. 00304790538, acquisita agli atti di questo Settore con prot. n. 250390 del 31/05/2023, con la quale è stata trasmessa in allegato la documentazione progettuale costituita dai seguenti elaborati:

- Relazione tecnica;
- Planimetrie ubicative;
- Piante, Sezioni;
- Documentazione fotografica;
- Vari particolari esecutivi;

PRESO ATTO che il progetto allegato all'istanza prevede lo spostamento di una condotta idrica e la realizzazione di nuovi pozzetti interrati con l'occupazione di una porzione di mq 135 del sedime demaniale dell'alveo, individuato catastalmente nel foglio n. 36 del Comune di Capalbio, e la realizzazione di una ulteriore condotta idrica nella pertinenza destra del Botro di Val Ceppi (TS78126) in prossimità dell'incrocio tra la SP 93 Pedemontana e la SP 149 Valmarina, nel comune di Capalbio (GR);

ACCERTATO che il corso d'acqua denominato Botro di Val Ceppi (TS78126), riportato nel Reticolo Idrografico e di Gestione del Territorio Toscano di cui alla L.R. 79/2012 (C.T.R. tav. n. 343130), risulta acqua pubblica ai sensi della DCRT 57/2013 e ss.mm.ii.

PRESO ATTO che la concessione richiesta comporta l'utilizzo del demanio idrico;

RICHIAMATO il contributo istruttorio trasmesso a questo Settore dal Consorzio di Bonifica 6 Toscana Sud, acquisito agli atti con prot. n. 274119 del 12/06/2023 (rif. prot. C6TS n. 4041 del 09/06/2023) nel quale non vengono rilevati motivi ostativi ai fini della manutenzione del corso d'acqua;

CONSIDERATO che:

- il progetto delle opere da realizzare presenta i requisiti per essere autorizzato con le prescrizioni di seguito riportate;
- la realizzazione dei lavori è disciplinata dal Capo VII del R.D. 523/1904 e dalla normativa regionale di riferimento;

DATO ATTO che nell'elaborato cartografico allegato al presente decreto sotto la lettera "A", quale parte integrante e sostanziale, vengono individuate sia l'area demaniale oggetto della concessione che le opere da realizzare nella pertinenza del corso d'acqua denominato Botro di Val Ceppi (TS78126);

CONSIDERATO che la concessione di cui trattasi è rilasciata senza procedura di assegnazione in concorrenza, in quanto rientra in uno dei casi previsti dall'art. 13 del Regolamento;

RITENUTO che, ai sensi dell'art. 24, comma 6, del Regolamento, la concessione possa essere accordata senza il disciplinare, dando atto che il presente decreto contiene gli elementi essenziali e le clausole che regolano il rapporto giuridico tra amministrazione concedente e concessionario;

VISTA la nota di richiesta di adempimenti preliminari al rilascio della concessione, trasmessa al richiedente con prot. n. 296569 del 22/06/2023;

DATO ATTO che, ai fini dell'uso previsto, dell'esercizio delle attività, il Concessionario è tenuto a munirsi di tutti i titoli abilitativi, autorizzativi e degli atti di assenso, comunque denominati, previsti dalle leggi vigenti;

DATO ATTO che ai sensi dell'art. 22 del Regolamento, il Concessionario si obbliga a:

- assumere la custodia dell'area demaniale in concessione, oltre che delle opere realizzate, mantenendole in buono stato, preservandole dal pericolo di distruzione o danneggiamento, salvaguardandole da intrusioni e manomissioni da parte di soggetti non autorizzati, a propria cura e spese;
- consentire l'accesso al personale di vigilanza incaricato dalla Concedente, che potrà in ogni momento effettuare verifiche per accertare lo stato di manutenzione dell'area e impartire l'ordine di effettuare gli interventi eventualmente necessari, ad insindacabile giudizio della stessa, per garantire il buon regime delle acque; consentire, inoltre, l'accesso al personale del consorzio di bonifica di riferimento per espletare le attività manutentive di competenza;
- sollevare fin d'ora la Concedente e il consorzio di bonifica competente da ogni onere e responsabilità per qualsiasi danno derivante alle persone ed alla proprietà pubblica e privata a seguito di inadeguata manutenzione o di inadeguata custodia del bene demaniale in concessione, assumendosi gli oneri del risarcimento;
- rispettare le leggi ed i regolamenti ed ordinamenti di polizia urbana e di pubblica sicurezza, nonché la normativa in materia di polizia delle acque contenuta nel R.D. 523/1904 e nel R.D. 1775/1933, tenendo indenne la Regione da ogni conseguenza determinata dalla inosservanza di essi;
- non mutare la destinazione del bene in concessione, né apportarvi aggiunte, innovazioni o altro senza la preventiva autorizzazione della Concedente, prendendo atto che tutte le opere addizionali e di migliororia autorizzate resteranno acquisite al demanio senza che il Concessionario possa avere diritto a rimborsi o indennizzi, e che qualora il Concessionario esegua le predette opere senza autorizzazione sarà tenuto alla rimessa in pristino, a propria cura e spese, salvo che

la Concedente non ritenga di mantenerle senza alcun onere a proprio carico; sarà tenuto inoltre al risarcimento degli eventuali danni;

- assumersi gli oneri di qualsiasi natura gravanti sul bene, ivi compresi gli oneri tributari;
- non cedere né sub concedere, neppure parzialmente, il bene oggetto di concessione;
- assumere gli oneri di manutenzione ordinaria e straordinaria dei beni e delle aree demaniali interessate, nonché delle opere e degli impianti ivi presenti.

Inoltre il Concessionario:

- si obbliga a porre in essere, a propria cura e spese, tutte le misure necessarie a garantire la stabilità nel tempo dei manufatti, anche in dipendenza del mutevole regime del corso d'acqua, previo ottenimento dell'autorizzazione dell'amministrazione Concedente, dichiarando fin d'ora di non aver nulla a pretendere per qualsiasi danno eventualmente occorso alle opere oggetto di concessione ed agli utilizzatori, per effetto delle piene e dei fenomeni di dinamica fluviale;
- rimane il solo ed unico responsabile agli effetti del risarcimento di tutti i danni che fossero arrecati alla proprietà privata, a cose o persone per effetto di quanto autorizzato/concesso e comunque tenendo indenne la Regione Toscana da qualsiasi responsabilità, anche giudiziale, per eventuali danni, reclami o molestie che potessero derivare dai lavori e dall'uso delle opere e/o dell'area;
- dovrà provvedere inoltre a ripristinare tempestivamente qualsiasi danno o guasto causato alle opere idrauliche ed al corso d'acqua in generale per effetto del presente atto, in conformità alle prescrizioni che saranno impartite dalla competente Autorità idraulica;
- è obbligato, ai sensi dell'art. 2 del R.D. 523/1904, ad eseguire a proprie spese e non appena ricevutane intimazione, tutte quelle varianti e modifiche, compresa anche l'eventuale demolizione delle opere stesse e la messa in pristino dello stato dei luoghi, che, a giudizio insindacabile dell'Autorità idraulica, si rendessero necessarie per garantire il buon regime idraulico o in seguito all'accertamento di effetti dannosi delle opere stesse o per le variate condizioni del corso d'acqua o per ogni altro pubblico interesse che potesse sopravvenire;
- dovrà farsi carico di ogni atto ed onere necessario per procedere all'eventuale occupazione e/o interferenza con i terreni e le proprietà private e/o pubbliche limitrofe;

DATO ATTO che nella realizzazione delle opere dovranno essere osservate le prescrizioni tecniche e generali, che vengono di seguito specificate:

PRESCRIZIONI TECNICHE:

- durante l'esecuzione dei lavori non dovrà essere mai impedito o ostacolato il regolare deflusso delle acque né essere mai ridotta l'efficienza idraulica delle opere di difesa presenti nel tratto del corso d'acqua interessato dai lavori;
- durante l'esecuzione dei lavori dovranno essere messi in atto tutti gli accorgimenti e le precauzioni necessarie affinché l'interferenza con la dinamica fluviale non determini aggravio di rischio idraulico ed in generale pericolo per l'incolumità delle persone e danni ai beni pubblici e privati;
- tutte le opere provvisorie occorrenti per l'esecuzione dei lavori dovranno ingombrare il meno possibile l'alveo del corso d'acqua ed in ogni caso dovranno essere rimosse a lavori ultimati e comunque prima del sopraggiungere delle piene;
- tutti i lavori dovranno essere eseguiti a perfetta regola d'arte secondo le normative, le specifiche e le linee guida esistenti per i materiali da costruzione e le modalità realizzative. Le opere finite dovranno risultare conformi ai disegni allegati all'istanza;
- al termine di ogni giornata lavorativa eventuali materiali di risulta, detriti ed opere provvisorie, dovranno essere allontanati dal cantiere che interessa le pertinenze fluviali;
- i lavori che in qualsiasi modo interesseranno l'alveo del corso d'acqua dovranno essere eseguiti in condizioni meteorologiche favorevoli, mentre in condizioni di meteo avverse, in particolare con codice allerta giallo, arancione o rosso del Centro Funzionale Regionale – www.cfr.toscana.it, dovranno essere interrotti per tutta la durata dell'avviso;
- i lavori dovranno essere svolti in conformità alle disposizioni per la salvaguardia dell'ittiofauna contenute nel Piano Ittico Provinciale e dovranno essere adottati tutti gli accorgimenti necessari al fine di evitare intorbidamenti che possano arrecare danno alla fauna ittica;

- prescrizioni su eventuali interventi di taglio di alberature:
 - gli interventi siano effettuati nel rispetto del R.D. 523/1904, con particolare riferimento all'art. 96 lett. "c",
 - siano richiesti eventuali pareri/nulla osta a altri Organi competenti in materie ambientali e di taglio vegetazione e ne siano rispettate le possibili prescrizioni riportate.
- si prenda espressamente atto di quanto riportato nella seguente normativa vigente:
 - Delibera della Giunta Regionale della Toscana n. 1315 del 28/10/2019 "Direttive regionali per la manutenzione dei corsi d'acqua e per la protezione e conservazione dell'ecosistema toscano";
 - L.R. 39/2000 "Legge forestale della Toscana" e ss.mm.ii.;
 - L.R.19 marzo 2015, n. 30 "Norme per la conservazione e la valorizzazione del patrimonio naturalistico-ambientale regionale. Modifiche alla l.r. 24/1994, alla l.r. 65/1997, alla l.r. 24/2000 ed alla l.r. 10/2010";
 - D.P.G.R. 48/R/2003 "Regolamento Forestale";
- al termine dei lavori dovrà essere ripristinato lo stato dei luoghi interessato dal cantiere e da occupazioni temporanee, comprensivo di tutte quelle aree che hanno visto il passaggio dei mezzi sia lungo le rive degli alvei che sulle viabilità di accesso;
- il concessionario deve intervenire anche successivamente al completamento delle opere qualora, per effetto di assestamento, di dilavamento e/o erosione, si manifestassero avvallamenti, cedimenti e fessurazioni nell'area interessata dall'intervento;
- in caso di terreno bagnato è vietato il transito per mezzi pesanti su argini, sponde e relative pertinenze;

PRESCRIZIONI GENERALI:

- la presente autorizzazione riguarda esclusivamente l'esecuzione delle opere indicate in premessa, per cui ogni variazione od ogni ulteriore opera o attività non indicata negli elaborati progettuali inoltrati, od altro comunque non previsto, dovrà essere sottoposto ad ulteriore esame di questo Settore per la nuova eventuale autorizzazione prima della loro esecuzione;
- la presente autorizzazione ha validità di tre anni dalla data del rilascio, pena di decadenza del presente decreto senza ulteriori comunicazioni da parte dello scrivente ufficio; la stessa può essere rinnovata una sola volta, per un periodo massimo di tre anni, su richiesta dell'interessato da presentare almeno 30 giorni prima della scadenza dell'autorizzazione;
- le opere saranno eseguite a totale cura e spese del richiedente;
- il concessionario deve comunicare tempestivamente al Settore Genio Civile Toscana Sud e al Consorzio di Bonifica 6 Toscana Sud la data di inizio dei lavori e il nominativo del tecnico responsabile dei lavori / direzione lavori, con relativo recapito telefonico e postale; inoltre entro 60 giorni dal termine di lavori dovrà provvedere a comunicarne la data e trasmettere contestualmente anche l'attestazione dal quale risulti che le opere o gli interventi siano stati realizzati ed ultimati in conformità al progetto ed eventuali varianti autorizzate e nel rispetto delle condizioni espresse nel presente provvedimento autorizzativo;

DATO ATTO che la concessione demaniale, decorrente dalla data di adozione del presente decreto, può essere rilasciata per la durata massima di diciannove anni, ai sensi dell'art. 5, comma 2, del Regolamento;

CONSIDERATO che, come espressamente previsto all'art. 23 del Regolamento, alla cessazione della concessione, per decorrenza del termine di durata sopra indicato, rinuncia, revoca o decadenza, la concessione si risolve col conseguente obbligo per il Concessionario di ripristinare, a proprie spese, le aree e i luoghi occupati nel termine assegnato dall'Amministrazione concedente e che in caso contrario si farà luogo all'esecuzione d'ufficio in danno del Concessionario, salvo valutare, d'ufficio o su istanza del concessionario, l'acquisizione al demanio dei manufatti realizzati dal concessionario medesimo, qualora non derivi alcun onere per la Regione e senza che possa essere riconosciuto alcun compenso o indennizzo a favore del concessionario;

CONSIDERATO che, ai sensi dell'art. 25 del Regolamento, il rinnovo della concessione è ammissibile solo nei casi di cui all'art. 13, comma 1 lettere a), b), c) e g) e la concessione non è rinnovabile tacitamente alla scadenza, la domanda di rinnovo deve essere presentata, almeno trenta giorni prima della scadenza della concessione, ai sensi e con le modalità di cui all'art. 14 e fino al rilascio della nuova concessione e solo qualora abbia presentato domanda di rinnovo nel termine predetto il richiedente può continuare ad utilizzare l'area con le medesime modalità e condizioni della concessione in scadenza previo pagamento di un corrispettivo commisurato al canone, salvo conguaglio al rilascio della concessione;

CONSIDERATO che il canone demaniale annuale per la concessione di area per l'erogazione di servizi pubblici (tip. 2.5) ammonta ad € 224,00, determinato in base alle tariffe approvate con la d.g.r.t. n. 888/2017 e ss.mm.ii., ridotto del 20% ai sensi dell'art. 29 del Regolamento (come da richiesta del Concessionario pervenuta con nota prot. n. 366404 del 27/09/2022), precisando che il canone potrà essere aggiornato annualmente dalla Giunta Regionale sulla base del tasso di inflazione programmato per l'anno di riferimento;

CONSIDERATO che il canone dovrà essere corrisposto anche se il Concessionario non possa o non voglia fare uso in tutto o in parte della concessione e che in caso di rinuncia il pagamento del canone è dovuto per tutta l'annualità in cui l'istanza è stata presentata;

RITENUTO di commisurare a una annualità del canone il deposito cauzionale di cui all'art. 31 del Regolamento, versato dal concessionario a garanzia del regolare pagamento del canone e/o a titolo di rimborso delle spese eventualmente sostenute da questa Amministrazione e da reintegrare fino alla suddetta misura nel caso di prelievi parziali di somme nel corso della concessione;

TENUTO CONTO che la concessione è rilasciata a titolo oneroso e temporaneo e che il soggetto richiedente, in ottemperanza agli adempimenti preliminari richiesti con la nota sopracitata:

- ha provveduto al versamento dell'importo di € 112,00, corrispondente a 6/12-esimi del canone per l'anno 2023;
- ha provveduto al versamento dell'imposta sulle concessioni demaniali per l'anno 2023, pari ad € 56,00;
- ha provveduto al versamento di un deposito cauzionale pari ad una annualità del canone;
- ha assolto agli obblighi relativi all'imposta di bollo di € 16,00 sul decreto ai sensi del d.P.R. 642/1972, come da documentazione conservata agli atti (dichiarazione sostitutiva di atto di notorietà, relativa alla marca da bollo n. 01210998521789 del 10/05/2023, acquisita con prot n. 250390 del 31/05/2023);

RILEVATO che l'inosservanza delle condizioni e prescrizioni cui è vincolato il presente provvedimento, al pari dell'inosservanza delle norme contenute nel Capo VII del R.D. 523/1904, comporterà denuncia all'Autorità Giudiziaria ai sensi dell'art. 374 della L. 2248/1865, allegato F;

DATO ATTO che il presente decreto è sostanzialmente conforme allo schema approvato con Decreto del Direttore n. 463 del 12/02/2016, all. B;

DATO ATTO che, per quanto non espressamente previsto dal presente provvedimento, si applicano le disposizioni legislative e regolamentari, statali e regionali, vigenti in materia;

DATO ATTO che il responsabile del procedimento amministrativo, ai sensi della Legge 241/1990 e ss.mm.ii., è il Dirigente del Settore Genio Civile Toscana Sud;

Tutto ciò premesso e considerato

DECRETA

1) di rilasciare a Acquedotto del Fiora S.p.A., avente sede legale in Grosseto, via Gaetano Mameli 10, C.F. 00304790538, la concessione di area demaniale di mq 135 (tip. 2.5) per la posa di una condotta idrica e di due pozzetti interrati, individuata catastalmente nel foglio 36 del Catasto Terreni del Comune di Capalbio, situata in prossimità dell'incrocio tra la Sp 93 Pedemontana e la SP 149 Valmarina, come evidenziato nella cartografia allegata al presente decreto, quale parte integrante e sostanziale (allegato A);

2) di dare atto che gli effetti della concessione decorrono dalla data del presente decreto e che la stessa avrà scadenza in data 31/07/2042, secondo le disposizioni e le clausole espresse in precedenza;

3) di autorizzare l'esecuzione dell'opera suddetta e la posa di una ulteriore condotta idrica nella pertinenza destra del Botro di Val Ceppi (TS78126), in prossimità dell'incrocio tra la SP 93 Pedemontana e la SP 149 Valmarina, nel comune di Capalbio, come evidenziato nella cartografia allegata al presente decreto quale parte integrante e sostanziale (allegato A), ai soli fini idraulici ai sensi e per gli effetti dell'art. 2, comma 1, lettera i) e lettera n) della L.R. 80/2015 e degli artt. 93, 95, 97 e 98 del R.D. 523/1904, così come sopra descritto e rappresentato negli elaborati indicati in premessa e agli atti del Settore;

4) di dare atto che l'autorizzazione ad eseguire i lavori ha validità di tre anni dalla data del rilascio del presente decreto, pena la decadenza senza necessità di ulteriori comunicazioni da parte dello scrivente ufficio;

5) di dare atto che il Concessionario, per effetto del presente provvedimento, risulta soggetto agli obblighi di cui all'art. 22 del Regolamento, alle prescrizioni generali e tecniche, nonché alle disposizioni in materia di rinnovo e cessazione della Concessione di cui agli articoli 23 e 25 del Regolamento, distintamente evidenziate in narrativa;

6) di dare atto che il presente provvedimento è rilasciato ai soli fini di tutela delle opere idrauliche e del buon regime delle acque pubbliche, giusto l'art. 2 del R.D. 523/1904, e pertanto fa salvi e impregiudicati i diritti di terzi. Il destinatario è tenuto a munirsi di tutti gli ulteriori titoli abilitativi e atti di assenso previsti dalle leggi vigenti;

7) di dare atto che il richiedente è a conoscenza che, ferme restando le vigenti disposizioni urbanistiche del Comune interessato, in assenza della presente concessione non possono iniziare i lavori;

8) di non procedere alla registrazione fiscale del presente provvedimento, considerato che l'ammontare dell'imposta proporzionale dovuta per l'intera durata della concessione risulta inferiore all'importo di euro 200,00, ai sensi dell'art. 2, parte II della Tariffa del D.P.R. 131/1986. Resta ferma comunque la possibilità da parte del Concessionario, in caso d'uso, di provvedere alla sua registrazione;

9) di trasmettere telematicamente il presente provvedimento al Concessionario e al Tecnico incaricato.

Avverso il presente provvedimento è ammesso ricorso dinanzi all'Autorità giudiziaria competente nei termini di legge.

Il Dirigente

Allegati n. 1

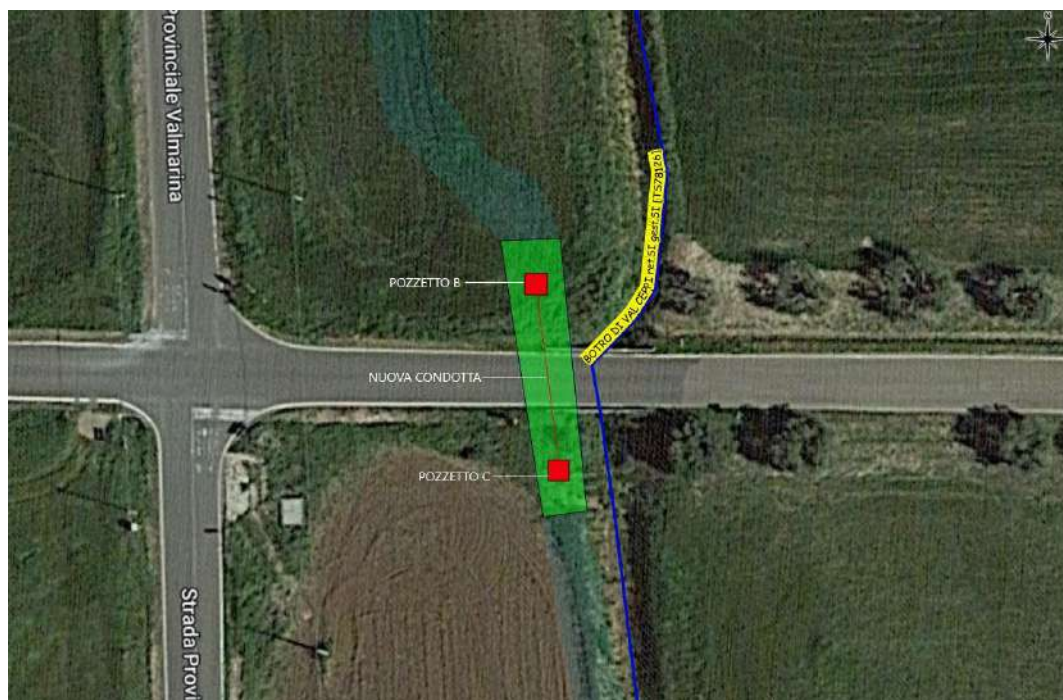
A

Cartografia

5c50f5fd8258480d8dbf1906533a671f005ad7f8609e6dfc2f03536efd26ae32

ALLEGATO A

Pratica SiDIT n. 2578/2023 - Concessione di area demaniale di mq 135 (tip. 2.5) per la posa di una condotta idrica e di due pozzetti interrati, individuata catastalmente nel foglio 36 del Catasto Terreni del Comune di Capalbio, e autorizzazione alla posa di una ulteriore condotta idrica nella pertinenza destra del Botro di Val Ceppi (TS78126), in prossimità dell'incrocio tra la SP 93 Pedemontana e la SP 149 Valmarina, nel comune di Capalbio. Concessionario: Acquedotto del Fiora S.p.A..





REGIONE TOSCANA

DIREZIONE DIFESA DEL SUOLO E PROTEZIONE CIVILE

SETTORE GENIO CIVILE VALDARNO SUPERIORE

Responsabile di settore Gennarino COSTABILE

Incarico: DECR. DIRIG. CENTRO DIREZIONALE n. 8656 del 21-05-2021

Decreto non soggetto a controllo ai sensi della D.G.R. n. 553/2016

Numero adozione: 18335 - Data adozione: 24/08/2023

Oggetto: R.D. 1775/1933, artt. 7 e 95. Concessione di derivazione di acque sotterranee da n. 1 pozzo in Comune di Chiusi della Verna (AR), Località Vezzano, per uso civile.
Procedimento/Pratica SiDIT n. 504/2022-387/2022 (Codice locale n. ACS2022_00004).
Approvazione del disciplinare di concessione.

Il presente atto è pubblicato integralmente sul BURT ai sensi degli articoli 4, 5 e 5 bis della l.r. 23/2007 e sulla banca dati degli atti amministrativi della Giunta regionale ai sensi dell'art.18 della l.r. 23/2007. E' escluso dalla pubblicazione l'allegato A nel rispetto dei limiti alla trasparenza posti dalla normativa statale.

Data certificazione e pubblicazione in banca dati ai sensi L.R. 23/2007 e ss.mm.: 28/08/2023

Documento informatico firmato digitalmente ai sensi del testo unico D.P.R. 28 dicembre 2000,n. 445, del D.Lgs. 7 marzo 2005, n. 82 e norme collegate, il quale sostituisce il testo cartaceo e la firma autografa.

Numero interno di proposta: 2023AD020385

IL DIRIGENTE

VISTO il R.D. 11 dicembre 1933 n. 1775 "Testo unico delle disposizioni sulle acque e impianti elettrici";

VISTA la L. 7 agosto 1990 n. 241 e ss. mm.ii.;

VISTO il D.Lgs 31 marzo 1998 n. 112 "Conferimento di funzioni e compiti amministrativi dello Stato alle regioni ed agli enti locali", in attuazione del capo I della legge 15 marzo 1997, n. 59;

VISTA la Deliberazione del Consiglio della Regione Toscana 25 gennaio 2005 n. 6 "Approvazione del piano di tutela delle acque";

VISTO il D.Lgs. 3 aprile 2006 n. 152 "Norme in materia ambientale";

VISTA la L.R. 3 marzo 2015 n. 22 "Riordino delle funzioni provinciali e attuazione della legge 7 aprile 2014 n. 56";

VISTA la L.R. 28 dicembre 2015 n. 80 "Norme in materia di difesa del suolo, tutela delle risorse idriche e tutela della costa e degli abitati costieri";

VISTI i regolamenti della Regione Toscana:

- 21 aprile 2015, n. 51/R "Regolamento di attuazione dell'articolo 11, comma 1, lettere e) ed f) della legge regionale 28 dicembre 2015 n. 80. Disciplina degli obblighi di misurazione delle portate e dei volumi dei prelievi e delle restituzioni di acqua pubblica e delle modalità di trasmissione dei risultati delle misurazioni";

- 16 agosto 2016, n. 61/R "Regolamento di attuazione dell'articolo 11, commi 1 e 2, della legge regionale 28 dicembre 2015 n. 80 (Norme in materia di difesa del suolo, tutela delle risorse idriche e tutela della costa e degli abitati costieri) recante disposizioni per l'utilizzo razionale della risorsa idrica e per la disciplina dei procedimenti di rilascio dei titoli concessori e autorizzatori per l'uso di acqua. Modifiche al D.P.G.R. 51/R/2015";

VISTA la delibera della Giunta regionale 21/01/2019 n. 58, pubblicata nel Burt il 30/01/2019, recante "Indirizzi di prima applicazione per la valutazione ambientale ex ante delle derivazioni idriche e l'individuazione del deflusso ecologico in relazione agli obiettivi di qualità ambientale definiti dai Piani di gestione delle Acque delle autorità di Distretto Idrografico ricadenti nel territorio della Regione Toscana";

VISTE le delibere della Giunta Regionale del 1 ottobre 2018 n. 1068 "Delibera di determinazione dei canoni sulle utilizzazioni delle acque per l'annualità 2018" e del 2 novembre 2022 n. 1219 "Aggiornamento dei canoni e degli indennizzi del demanio idrico al tasso di inflazione programmata per l'annualità 2022";

CONSIDERATO che con domanda in data 03/02/2022 al numero protocollo 43436 la società richiedente come meglio identificata nell'allegato al presente atto per farne parte integrante e sostanziale (allegato A), ha fatto richiesta di autorizzazione ricerca e contestuale concessione di acque sotterranee ad uso civile nel Comune di Chiusi della Verna (AR), Località Vezzano, nel terreno individuato al N.C.T nel foglio n. 69, particella n. 134;

RICHIAMATO il Decreto Dirigenziale n. 5952 del 04/04/2022 della Regione Toscana con il quale è stata autorizzata ai sensi dell'art. 95 del R.D.1775/1933 la ricerca di acque sotterranee;

VISTA la relazione di fine lavori acquisita dalla Regione Toscana con prot. 0148494 del 23/03/2023;

VISTI gli esiti dell'istruttoria svolta dall'Ufficio e le caratteristiche della derivazione che possono essere così sintetizzate:

- la quantità di acqua da derivare, sulla quale è calcolato il canone di concessione, è fissata in misura della portata media di 0,17 l/s, per un fabbisogno di 5.300 metri cubi annui, destinati ad uso

civile;

CONSIDERATO CHE la società richiedente ha versato in data la somma di € 279,21 (*euro duecentosettantanove virgola ventuno centesimi*) tramite bonifico su C/C bancario IBAN IT41 X 07601 02800 001031581018 intestato a Regione Toscana, a titolo di cauzione a garanzia del pagamento del canone di concessione di derivazione d'acqua pubblica ai sensi dell'art. 60 della D.P.G.R. 61/R/2016 e della D.G.R.T. n. 1068/2018 e degli obblighi assunti con il disciplinare di concessione, somma che sarà restituita alla scadenza della concessione senza rinnovo;

DATO ATTO CHE il richiedente ha sottoscritto il Disciplinare conservato agli atti e allegato al presente decreto per farne parte integrante e sostanziale (allegato A), contenente gli obblighi e le condizioni cui è vincolata la concessione di acque pubbliche di cui all'oggetto;

DATO ATTO CHE il Disciplinare in questione è conforme allo schema tipo approvato con Delibera G.R.T. n. 194 del 16/03/2016;

RITENUTA l'istanza presentata meritevole di approvazione;

DATO ATTO che il responsabile del procedimento amministrativo, ai sensi della Legge 241/1990 e s.m.i., è il titolare di incarico di Elevata Qualificazione in "Procedure tecnico autorizzative in materia di acque - Valdarno Superiore";

DATO ATTO CHE l'imposta di bollo relativa al presente atto è stata regolarmente assolta;

Tutto ciò premesso e considerato

DECRETA

1. di rilasciare, entro i limiti di disponibilità dell'acqua e fatti salvi i diritti di terzi, alla società richiedente come meglio identificata nell'allegato al presente atto per farne parte integrante e sostanziale (allegato A), la concessione di acque sotterranee tramite un pozzo ubicato al foglio n. 69, particella n. 134 in Comune di Chiusi della Verna (AR), Località Vezzano, per uso civile, per una portata media di 0,17 l/s di acqua sulla base della quale sarà calcolato il canone di concessione;
2. di stabilire la durata della concessione in anni 15 con decorrenza dalla data del presente atto;
3. di approvare il Disciplinare conservato agli atti dell'ufficio scrivente e allegato al presente decreto per farne parte integrante e sostanziale (allegato A), contenente gli obblighi e le condizioni cui è vincolata la concessione di acque pubbliche di cui all'oggetto;
4. di dichiarare che gli obblighi derivanti dalla presente concessione sono regolati come stabilito nel Disciplinare di Concessione richiamato e approvato al precedente punto 3;
5. di dichiarare che ai sensi delle D.G.R. n. 1068/2018 e n. 1219/2022, il canone annuo è stabilito nella misura di € 279,21 (*euro duecentosettantanove virgola ventuno centesimi*);
6. di dichiarare che la Regione Toscana resta sollevata da ogni onere e responsabilità in dipendenza dell'attingimento, inclusi gli eventuali danni verso terzi e qualsiasi altro danno si possa verificare, durante l'esercizio della derivazione, alle persone ed alla proprietà pubblica e privata, che saranno in ogni caso posti a carico del Concessionario;
7. di trasmettere il presente provvedimento al Concessionario e al Comune di Chiusi della Verna.

Avverso il presente provvedimento è ammesso ricorso nei confronti dell'autorità giudiziaria competente nei termini di legge.

IL DIRIGENTE

Allegati n. 1

A

Disciplinare di concessione

6beed5db29fde8c714903c39207951a374945fd08ec70fcb42f080d8c3d32aea



REGIONE TOSCANA

DIREZIONE DIFESA DEL SUOLO E PROTEZIONE CIVILE

SETTORE GENIO CIVILE VALDARNO SUPERIORE

Responsabile di settore Gennarino COSTABILE

Incarico: DECR. DIRIG. CENTRO DIREZIONALE n. 8656 del 21-05-2021

Decreto non soggetto a controllo ai sensi della D.G.R. n. 553/2016

Numero adozione: 18336 - Data adozione: 24/08/2023

Oggetto: RD nr. 523/1904 - LR nr. 50/2021. Concessione porzione da area demaniale del corso d'acqua denominato Fosso di Riafone (MV32069), in loc. Via Frank del Comune di Rufina per il mantenimento dello scarico acque reflue urbane SD4_053 in PVC Ø 500 mm. Pratica SiDIT n. 4602/2022

Il presente atto è pubblicato integralmente sul BURT ai sensi degli articoli 4, 5 e 5 bis della l.r. 23/2007 e sulla banca dati degli atti amministrativi della Giunta regionale ai sensi dell'art.18 della l.r. 23/2007.

Data certificazione e pubblicazione in banca dati ai sensi L.R. 23/2007 e ss.mm.: 28/08/2023

Documento informatico firmato digitalmente ai sensi del testo unico D.P.R. 28 dicembre 2000, n. 445, del D.Lgs. 7 marzo 2005, n. 82 e norme collegate, il quale sostituisce il testo cartaceo e la firma autografa.

Numero interno di proposta: 2023AD020472

IL DIRIGENTE

VISTI gli artt. 93,95, 97 e 98 del R.D. 523/1904 “Testo unico delle disposizioni di legge intorno alle opere idrauliche delle diverse categorie” e s.m.i.;

VISTA la L. 37/94 “Norme per la tutela ambientale delle aree demaniali dei fiumi, torrenti, laghi e altre acque pubbliche”;

VISTA la L.R. 79/2012 “Nuova disciplina in materia di consorzi di bonifica. Modifiche alla l.r. 69/2008 e alla l.r. 91/1998. Abrogazione della l.r. 34/1994”;

VISTA la D.C.R.T. n. 103 del 6/12/2022: “Modifiche al reticolo idrografico e di gestione di cui alla legge regionale 27 dicembre 2012 n. 79, approvato con deliberazione del Consiglio regionale 28 luglio 2021, n.81.”;

VISTA la L.R. 80/2015 “Norme in materia di difesa del suolo, tutela delle risorse idriche e tutela della costa e degli abitati costieri”, ed in particolare l’art. 2 lett. i);

VISTA la L.R. 41/2018 “Disposizioni in materia di rischio di alluvioni e di tutela dei corsi d’acqua in attuazione del decreto legislativo 23 febbraio 2010, n. 49 (Attuazione della direttiva 2007/60/CE relativa alla valutazione e alla gestione dei rischi di alluvioni). Modifiche alla l.r. 80/2015 e alla l.r. 65/2014”;

VISTA la Legge regionale 24 dicembre 2021, n. 50 “Ulteriori disposizioni urgenti in materia di occupazioni del demanio idrico da parte dei gestori del servizio idrico integrato. Modifiche alla l.r. 77/2016”;

RICHIAMATI:

- il DPGR 60/R del 12/08/2016 “Regolamento in attuazione dell’articolo 5 della legge regionale 28 dicembre 2015 n. 80 “Norme in materia di difesa del suolo, tutela delle risorse idrica e tutela della costa e degli abitati costieri” recante disciplina del rilascio delle concessioni per l’utilizzo del demanio idrico e criteri per la determinazione dei canoni, come modificato dal DPGR 45/R dell’8/8/2017;
- il D.P.G.R. 42/R del 25/07/2018 “Regolamento per lo svolgimento delle attività di polizia idraulica, polizia delle acque, e servizio di piena, in attuazione dell’articolo 5 della legge regionale 28 dicembre 2015, n. 80 (Norme in materia di difesa del suolo, tutela delle risorse idrica e tutela della costa e degli abitati costieri).”
- l’Accordo sostitutivo di provvedimenti concessori relativi ad occupazioni del demanio idrico ad opera di impianti e reti di approvvigionamento idropotabile gestite dalla Società Publiacqua S.p.a., c.f. 05040110487, con sede legale in Comune di Firenze, Via Villamagna, n. 90/C, sottoscritto in data 29/12/2021;

VISTA la Delibera della Giunta Regionale n. 1555 del 27/12/2022 “ Aggiornamento dei canoni per l'uso del demanio idrico ai sensi della l.r. n. 80/2015 e del d.p.g.r. n. 60/R/2016 ”;

VISTA l’istanza di concessione del demanio idrico di cui alla pratica SiDIT n. 4602/2022, acquisita agli atti di questo Settore con prot. n. 413082 del 28-10-2022 presentata dalla Società Publiacqua S.p.a., c.f. 05040110487, con sede legale in Comune di Firenze, Via Villamagna, n. 90/C, con allegata una Dichiarazione asseverata in formato digitale a firma del tecnico incaricato iscritto all’Ordine degli Ingegneri di Arezzo ;

DATO ATTO che il Responsabile del procedimento è l’incaricato di elevata qualificazione delle procedure tecnico autorizzative per la difesa del suolo nominato con Ordine di Servizio n. 19 del 14/11/2022;

PRESO ATTO che nella Dichiarazione inoltrata si assevera la compatibilità idraulica dell’occupazione del demanio idrico della seguente opera:

- 13241- Scarico acque reflue urbane SD4_053 in PVC Ø 500 mm sul corso d’acqua denominato Fosso di Riafone (MV32069), loc. Via Frank in Comune di Rufina, presso la particella 31 del Foglio 25 come descritto e rappresentato nella dichiarazione asseverata;

CONSIDERATO che le opere sopra descritte comportano l’utilizzo di porzione di area del demanio idrico del suddetto corso d’acqua;

DATO ATTO che le suddette opere rientrano in una delle fattispecie di cui all’Accordo sostitutivo di provvedimenti concessori sopra richiamato e pertanto ai sensi dell’art. 13 comma 1 lettera c) del Regolamento 60/R/2016 e s..m.i si può procedere ad assegnazione diretta dell’area demaniale senza procedura in concorrenza;

RICORDATO che ai sensi dell’art. 24 comma 6 del Regolamento 60/R, la concessione può essere rilasciata senza il disciplinare;

DATO ATTO che il presente decreto contiene gli elementi essenziali e le clausole che regolano il rapporto giuridico tra questa Amministrazione e il concessionario;

DATO ATTO che la documentazione che descrive le caratteristiche più significative delle opere con evidenziate le aree demaniali impegnate e la sussistenza dei presupposti di legge per l’occupazione di tali aree, è quella agli atti del

procedimento n. 6462/2022;

PRESO ATTO che il tecnico incaricato assevera che l'opera:

- non altera il buon regime delle acque;
- non interferisce con esigenze di regimazione idraulica, accessibilità e manutenzione del corso d'acqua ed è compatibile con la presenza di opere idrauliche;
- non interferisce con la stabilità del fondo e delle sponde del corso d'acqua;
- non aggrava il rischio in altre aree derivante dalla realizzazione dell'intervento;
- non aggrava il rischio per le persone;

DATO ATTO che, nella gestione delle opere dovranno essere osservate le prescrizioni generali, che vengono di seguito specificate:

PRESCRIZIONI GENERALI:

- l'autorizzazione di cui al presente atto riguarda esclusivamente le opere asseverate, per cui ogni variazione od ogni ulteriore opera o attività non indicata negli elaborati inoltrati, od altro comunque non previsto, dovrà essere sottoposto ad ulteriore esame di questo Settore per la nuova eventuale autorizzazione prima della loro esecuzione;
- con il presente Decreto s'intendono autorizzati, per tutta la durata della concessione, tutti gli interventi manutentivi ordinari che si rendessero necessari al corretto esercizio del bene concesso, nel rispetto comunque delle normative vigenti al momento;
- il concessionario dovrà comunicare preventivamente a questa Amministrazione la data d'inizio dei predetti lavori manutentivi e dovrà altresì presentare, a corredo di tale comunicazione, documentazione tecnica esplicativa;

STABILITO che ai sensi dell'art. 22 del DPGR 60/R del 12/08/2016, il Concessionario si obbliga:

- ad assumere la custodia dell'area demaniale in concessione, oltreché delle opere realizzate, mantenendole in buono stato, preservandole dal pericolo di distruzione o danneggiamento, salvaguardandole da intrusioni e manomissioni da parte di soggetti non autorizzati;
- a porre in essere tutte le misure necessarie a garantire la stabilità nel tempo dei manufatti, anche in dipendenza del mutevole regime del corso d'acqua, previo ottenimento dell'autorizzazione dell'Amministrazione Concedente, dichiarando fin d'ora di non aver nulla a pretendere per qualsiasi danno eventualmente occorso alle opere oggetto di concessione ed agli utilizzatori, per effetto delle piene e dei fenomeni di dinamica fluviale;
- a consentire l'accesso al personale di vigilanza incaricato dalla Concedente, che potrà in ogni momento effettuare verifiche per accertare lo stato di manutenzione dell'area e impartire l'ordine di effettuare gli interventi eventualmente necessari, ad insindacabile giudizio della Concedente, per garantire il buon regime delle acque;
- a sollevare fin d'ora la Concedente da ogni onere e responsabilità per qualsiasi danno derivante alle persone ed alla proprietà pubblica e privata a seguito di inadeguata manutenzione o di inadeguata custodia del bene demaniale in concessione, assumendosi gli oneri del risarcimento;
- a rispettare le leggi ed i regolamenti ed ordinamenti di polizia urbana e di pubblica sicurezza, nonché la normativa in materia di polizia delle acque contenuta nel R.D. 523/1904 e nel R.D. 1775/1933, tenendo fin d'ora indenne la Concedente da ogni conseguenza determinata dalla inosservanza di essi;
- a non mutare la destinazione del bene in concessione, né apportarvi aggiunte, innovazioni o altro senza la preventiva autorizzazione della Concedente, prendendo atto che tutte le opere addizionali e di miglioria autorizzate resteranno acquisite al demanio senza che il Concessionario possa avere diritto a rimborsi o indennizzi e che qualora il Concessionario esegua le predette opere senza autorizzazione sarà tenuto alla rimessa in pristino, a propria cura e spese, salvo che la Concedente non ritenga di mantenerle senza alcun onere a proprio carico; sarà tenuto inoltre al risarcimento degli eventuali danni;
- a non cedere né sub concedere, anche parzialmente, il bene oggetto di concessione;
- a tenere indenne la Concedente dalle spese necessarie per le opere di sistemazione delle aree pubbliche specificamente coinvolte dagli interventi di installazione e manutenzione e di ripristinare a regola d'arte le aree medesime nei tempi stabiliti;
- a consentire, in ogni momento l'accesso e/o il transito ai mezzi addetti al servizio di piena e di polizia idraulica;
- a ripristinare, a proprie spese i luoghi alla scadenza della concessione per decorrenza del termine di durata sotto indicato e in caso di revoca o rinuncia, fatta salva la facoltà della Concedente di acquisire le opere al demanio,

senza oneri per l'Amministrazione;

Il Concessionario inoltre:

- rimane il solo ed unico responsabile agli effetti del risarcimento di tutti i danni che fossero arrecati alla proprietà privata, a cose o persone per effetto di quanto autorizzato e comunque tenendo indenne la Regione Toscana da qualsiasi responsabilità, anche giudiziale, per eventuali danni, reclami o molestie che potessero derivare dai lavori in oggetto;
- è obbligato, ai sensi dell'art.38, comma 1, del Regolamento 60/R/2016, ad eseguire a proprie spese e non appena ricevute intimazione, tutte quelle varianti e modifiche, compresa anche l'eventuale demolizione delle opere stesse e la messa in pristino dello stato dei luoghi, che, a giudizio insindacabile dell'Autorità idraulica, si rendessero necessarie per garantire il buon regime idraulico o in seguito all'accertamento di effetti dannosi delle opere stesse o per le variate condizioni del corso d'acqua o per ogni altro pubblico interesse che potesse sopravvenire
- dovrà provvedere inoltre a ripristinare tempestivamente qualsiasi danno o guasto causato alle opere idrauliche ed al corso d'acqua in generale per effetto della presente autorizzazione, in conformità alle prescrizioni che saranno impartite dalla competente autorità idraulica;
- è tenuto alla osservanza delle disposizioni della l.r.80/2015, del Reg. 60/R/2016 sulle opere idrauliche, nonché delle ulteriori prescrizioni legislative e regolamentari vigenti in materia, quali quelle concernenti la tutela delle acque pubbliche, dell'agricoltura, della fauna ittica, dell'industria, dell'igiene e della pubblica incolumità;

DATO ATTO che l'inadempimento da parte del Concessionario degli obblighi previsti dal presente Decreto di concessione, costituisce causa di decadenza, che si verifica anche nei casi di.

- a) violazione delle disposizioni e prescrizioni contenute in disposizioni legislative, regolamentari;
- b) violazione del divieto di cessione della concessione e di sub-concessione anche parziale dell'immobile;
- c) opere difformi da quanto asseverato. Prima di dichiarare la decadenza con apposito decreto, la Concedente comunicherà un termine non inferiore a 30 giorni entro il quale il Concessionario potrà presentare le proprie deduzioni;

RICORDATO che:

- al Concessionario dichiarato decaduto non spetterà alcun rimborso per le opere realizzate e per le spese sostenute;
- fatte salve le eventuali sanzioni di cui all'art. 9 della L.R. 80/2015, il Concessionario decaduto è soggetto all'obbligo di rilascio dell'immobile e al ripristino dei luoghi;
- nel caso di mancato rilascio è eseguito lo sfratto in via amministrativa;
- per quanto non espressamente previsto dal presente Decreto di Concessione si applicano le vigenti disposizioni, di legge e di regolamento, statali e regionali, ed in particolare il codice civile, la normativa concernente il buon regime delle acque, nonché l'igiene e la sicurezza pubblica, l'edilizia e l'urbanistica vigenti nel territorio dove i beni sono ubicati;

DATO ATTO che il Concedente potrà disporre, mediante atto amministrativo, la revoca della presente concessione in qualunque momento, con effetto immediato, qualora intervengano ragioni di regimazione idraulica del corso d'acqua interessato o che l'opera stessa sia in seguito giudicata incompatibile per il buon regime idraulico del corso d'acqua interessato o ragioni di pubblica utilità o per qualsiasi ragione di pubblico interesse;

RILEVATO che l'inosservanza delle condizioni e prescrizioni cui è vincolato il presente provvedimento, fatte salve le sanzioni penali per l'inosservanza delle norme contenute nel Capo VII del R.D. 523/1904, comporta il pagamento di una sanzione, nel rispetto dei limiti minimo e massimo previsto dall'articolo 9 della l.r.80/2015;

RITENUTO, sulla base dell'esperienza istruttoria, di stabilire in anni 19 la durata della concessione e potrà essere rinnovata nei soli casi previsti dal Regolamento e con le modalità nel medesimo stabilite, esclusivamente a seguito di istanza da presentare almeno 30 giorni prima della scadenza del termine della concessione;

DATO ATTO che nel periodo di validità della concessione, il canone dovrà essere corrisposto anche se il Concessionario non possa o non voglia fare uso in tutto o in parte della concessione e che, in caso di rinuncia, il pagamento del canone è dovuto fino alla data di presentazione della relativa richiesta;

RICHIAMATO l'articolo 1 della L.R. 30/12/1971 n. 2, che istituisce l'imposta regionale sulle concessioni statali per l'occupazione e l'uso dei beni del demanio e del patrimonio indisponibile dello Stato, situati nell'ambito territoriale della Regione commisurandola al 50% del canone di concessione;

DATO ATTO che ai sensi dell'art. 28 comma 6 del Regolamento regionale 12 agosto 2016, n. 60/R per le concessioni di durata superiore ad un anno il canone sarà aggiornato annualmente sulla base del tasso di inflazione programmato;

RITENUTO di commisurare a una annualità del canone il deposito cauzionale di cui all'art. 31 del Regolamento, versato dal concessionario a garanzia del regolare pagamento del canone e/o a titolo di rimborso delle spese eventualmente sostenute da questa Amministrazione e da reintegrare fino alla suddetta misura nel caso di prelievi parziali di somme, nel corso della concessione;

DATO ATTO che il presente atto è sostanzialmente conforme allo schema approvato con Decreto del Direttore n. 463 del 12/02/2016;

DATO ATTO che l'imposta di bollo virtuale sul presente atto, che sarà assolta a cura dell'Amm.ne Regionale, è stata anticipata dal richiedente a mezzo bonifico sul conto corrente postale codice IBAN IT 89 O 07601 02800 001031575820 in data 23/02/2023.

DATO ATTO infine che il richiedente ha provveduto in data 23/02/2023 al versamento a favore della Regione Toscana dei seguenti importi:

- € 214,20 a titolo di deposito cauzionale definitivo infruttifero mediante versamento sul conto Banco Posta, codice IBAN IT41 X076 0102 8000 0103 1581 018;
- € 214,20 a titolo di primo canone concessorio, riferito al 2022 mediante versamento sul conto Banco Posta, codice IBAN IT41 X076 0102 8000 0103 1581 018;
- € 107,10 a titolo di imposta regionale sul canone di concessione sul conto Banco Posta codice IBAN IT70 J 0760102800 000011899580.

PRESO ATTO che con Delibera della Giunta Regionale Toscana n. 1555 del 27/12/2022 sono stati adeguati i canoni di concessione relativi all'occupazione del demanio idrico a partire dall'annualità 2023.

Tutto ciò premesso e considerato,

DECRETA

1. di prendere atto della dichiarazione asseverata così come descritto in narrativa e di conseguenza autorizzare il mantenimento delle opere ai sensi e per gli effetti dell'art. 2, comma 1, lettera i) e lettera n) della L.R. 80/2015 e del R.D. 523/1904;
2. di accordare alla Società Publiacqua S.p.a., c.f. 05040110487, con sede legale in Comune di Firenze, Via Villamagna, n. 90/C, la Concessione per l'occupazione di:
 - porzione di area demaniale del corso d'acqua denominato Fosso di Riafone (MV32069), loc. Via Frank in Comune di Rufina, presso la particella 31 del Foglio 25 con l'opera n. 13241- Scarico acque reflue urbane SD4_053 in PVC Ø 500 mm;
3. di stabilire che la concessione ha durata di anni 19 a decorrere dal 01/01/2022;
4. di stabilire che il canone di concessione è pari a € 224,00 secondo quanto riportato al p.to 6.4 dell'Allegato A della D.G.R. 1555/2022, al netto dello sconto del 20% previsto per i gestori di pubblici servizi, soggetto ad aggiornamento e modifica in ragione delle disposizioni emanate dalla Regione Toscana, da pagarsi entro il 31 Dicembre dell'anno di riferimento, sino alla scadenza della presente concessione anche se il concessionario non voglia o non possa fare uso in tutto o in parte della concessione;
5. di disporre che la gestione dell'area demaniale sia sottoposta alle prescrizioni generali individuate in premessa e nessuna variazione potrà essere introdotta senza la preventiva autorizzazione da parte di questo Settore;
6. di dare atto che:
 - il presente provvedimento è rilasciato ai soli fini di tutela delle opere idrauliche e del buon regime delle acque pubbliche, giusto l'art. 2 del R.D. 523/1904, e pertanto fa salvi e impregiudicati i diritti di terzi. Il destinatario è tenuto a munirsi di tutti gli ulteriori titoli abilitativi e atti di assenso previsti dalle leggi vigenti;
7. di trasmettere per via telematica il presente provvedimento all'indirizzo pec protocollo@cert.publiacqua.it.

Avverso il presente provvedimento è ammesso ricorso davanti all'autorità giudiziaria competente nei termini di legge.

IL DIRIGENTE



REGIONE TOSCANA

DIREZIONE DIFESA DEL SUOLO E PROTEZIONE CIVILE

SETTORE GENIO CIVILE VALDARNO SUPERIORE

Responsabile di settore Gennarino COSTABILE

Incarico: DECR. DIRIG. CENTRO DIREZIONALE n. 8656 del 21-05-2021

Decreto non soggetto a controllo ai sensi della D.G.R. n. 553/2016

Numero adozione: 18338 - Data adozione: 24/08/2023

Oggetto: RD nr. 523/1904 - LR nr. 50/2021. Concessione porzione da area demaniale del corso d'acqua denominato AV3532, in loc. del Comune di Pelago per il mantenimento dello scarico acque reflue urbane SD4_196 in PVC Ø 300 mm. Pratica SiDIT n. 4500/2022

Il presente atto è pubblicato integralmente sul BURT ai sensi degli articoli 4, 5 e 5 bis della l.r. 23/2007 e sulla banca dati degli atti amministrativi della Giunta regionale ai sensi dell'art.18 della l.r. 23/2007.

Data certificazione e pubblicazione in banca dati ai sensi L.R. 23/2007 e ss.mm.: 28/08/2023

Documento informatico firmato digitalmente ai sensi del testo unico D.P.R. 28 dicembre 2000, n. 445, del D.Lgs. 7 marzo 2005, n. 82 e norme collegate, il quale sostituisce il testo cartaceo e la firma autografa.

Numero interno di proposta: 2023AD020466

IL DIRIGENTE

VISTI gli artt. 93,95, 97 e 98 del R.D. 523/1904 “Testo unico delle disposizioni di legge intorno alle opere idrauliche delle diverse categorie” e s.m.i.;

VISTA la L. 37/94 “Norme per la tutela ambientale delle aree demaniali dei fiumi, torrenti, laghi e altre acque pubbliche”;

VISTA la L.R. 79/2012 “Nuova disciplina in materia di consorzi di bonifica. Modifiche alla l.r. 69/2008 e alla l.r. 91/1998. Abrogazione della l.r. 34/1994”;

VISTA la D.C.R.T. n. 103 del 6/12/2022: “Modifiche al reticolo idrografico e di gestione di cui alla legge regionale 27 dicembre 2012 n. 79, approvato con deliberazione del Consiglio regionale 28 luglio 2021, n.81.”;

VISTA la L.R. 80/2015 “Norme in materia di difesa del suolo, tutela delle risorse idriche e tutela della costa e degli abitati costieri”, ed in particolare l’art. 2 lett. i);

VISTA la L.R. 41/2018 “Disposizioni in materia di rischio di alluvioni e di tutela dei corsi d’acqua in attuazione del decreto legislativo 23 febbraio 2010, n. 49 (Attuazione della direttiva 2007/60/CE relativa alla valutazione e alla gestione dei rischi di alluvioni). Modifiche alla l.r. 80/2015 e alla l.r. 65/2014”;

VISTA la Legge regionale 24 dicembre 2021, n. 50 “Ulteriori disposizioni urgenti in materia di occupazioni del demanio idrico da parte dei gestori del servizio idrico integrato. Modifiche alla l.r. 77/2016”;

RICHIAMATI:

- il DPGR 60/R del 12/08/2016 “Regolamento in attuazione dell’articolo 5 della legge regionale 28 dicembre 2015 n. 80 “Norme in materia di difesa del suolo, tutela delle risorse idrica e tutela della costa e degli abitati costieri” recante disciplina del rilascio delle concessioni per l’utilizzo del demanio idrico e criteri per la determinazione dei canoni, come modificato dal DPGR 45/R dell’8/8/2017;
- il D.P.G.R. 42/R del 25/07/2018 “Regolamento per lo svolgimento delle attività di polizia idraulica, polizia delle acque, e servizio di piena, in attuazione dell’articolo 5 della legge regionale 28 dicembre 2015, n. 80 (Norme in materia di difesa del suolo, tutela delle risorse idrica e tutela della costa e degli abitati costieri).”
- l’Accordo sostitutivo di provvedimenti concessori relativi ad occupazioni del demanio idrico ad opera di impianti e reti di approvvigionamento idropotabile gestite dalla Società Publiacqua S.p.a., c.f. 05040110487, con sede legale in Comune di Firenze, Via Villamagna, n. 90/C, sottoscritto in data 29/12/2021;

VISTA la Delibera della Giunta Regionale n. 1555 del 27/12/2022 “ Aggiornamento dei canoni per l'uso del demanio idrico ai sensi della l.r. n. 80/2015 e del d.p.g.r. n. 60/R/2016 ”;

VISTA l’istanza di concessione del demanio idrico di cui alla pratica SiDIT n. 4500/2022, acquisita agli atti di questo Settore con prot. n. 413082 del 28-10-2022 presentata dalla Società Publiacqua S.p.a., c.f. 05040110487, con sede legale in Comune di Firenze, Via Villamagna, n. 90/C, con allegata una Dichiarazione asseverata in formato digitale a firma del tecnico incaricato iscritto all’Ordine degli Ingegneri di Arezzo;

DATO ATTO che il Responsabile del procedimento è l’incaricato di elevata qualificazione delle procedure tecnico autorizzative per la difesa del suolo nominato con Ordine di Servizio n. 19 del 14/11/2022;

PRESO ATTO che nella Dichiarazione inoltrata si assevera la compatibilità idraulica dell’occupazione del demanio idrico della seguente opera:

- 13166-Scarico acque reflue urbane SD4_196 in PVC Ø 300 mm sul corso d’acqua denominato AV3532, in Comune di Pelago, presso la particella 196 del Foglio 46 come descritto e rappresentato nella dichiarazione asseverata;

CONSIDERATO che le opere sopra descritte comportano l’utilizzo di porzione di area del demanio idrico del suddetto corso d’acqua;

DATO ATTO che le suddette opere rientrano in una delle fattispecie di cui all’Accordo sostitutivo di provvedimenti concessori sopra richiamato e pertanto ai sensi dell’art. 13 comma 1 lettera c) del Regolamento 60/R/2016 e s..m.i si può procedere ad assegnazione diretta dell’area demaniale senza procedura in concorrenza;

RICORDATO che ai sensi dell’art. 24 comma 6 del Regolamento 60/R, la concessione può essere rilasciata senza il disciplinare;

DATO ATTO che il presente decreto contiene gli elementi essenziali e le clausole che regolano il rapporto giuridico tra questa Amministrazione e il concessionario;

DATO ATTO che la documentazione che descrive le caratteristiche più significative delle opere con evidenziate le aree demaniali impegnate e la sussistenza dei presupposti di legge per l’occupazione di tali aree, è quella agli atti del

procedimento n. 6339/2022;

PRESO ATTO che il tecnico incaricato assevera che l'opera:

- non altera il buon regime delle acque;
- non interferisce con esigenze di regimazione idraulica, accessibilità e manutenzione del corso d'acqua ed è compatibile con la presenza di opere idrauliche;
- non interferisce con la stabilità del fondo e delle sponde del corso d'acqua;
- non aggrava il rischio in altre aree derivante dalla realizzazione dell'intervento;
- non aggrava il rischio per le persone;

DATO ATTO che, nella gestione delle opere dovranno essere osservate le prescrizioni generali, che vengono di seguito specificate:

PRESCRIZIONI GENERALI:

- l'autorizzazione di cui al presente atto riguarda esclusivamente le opere asseverate, per cui ogni variazione od ogni ulteriore opera o attività non indicata negli elaborati inoltrati, od altro comunque non previsto, dovrà essere sottoposto ad ulteriore esame di questo Settore per la nuova eventuale autorizzazione prima della loro esecuzione;
- con il presente Decreto s'intendono autorizzati, per tutta la durata della concessione, tutti gli interventi manutentivi ordinari che si rendessero necessari al corretto esercizio del bene concesso, nel rispetto comunque delle normative vigenti al momento;
- il concessionario dovrà comunicare preventivamente a questa Amministrazione la data d'inizio dei predetti lavori manutentivi e dovrà altresì presentare, a corredo di tale comunicazione, documentazione tecnica esplicativa;

STABILITO che ai sensi dell'art. 22 del DPGR 60/R del 12/08/2016, il Concessionario si obbliga:

- ad assumere la custodia dell'area demaniale in concessione, oltreché delle opere realizzate, mantenendole in buono stato, preservandole dal pericolo di distruzione o danneggiamento, salvaguardandole da intrusioni e manomissioni da parte di soggetti non autorizzati;
- a porre in essere tutte le misure necessarie a garantire la stabilità nel tempo dei manufatti, anche in dipendenza del mutevole regime del corso d'acqua, previo ottenimento dell'autorizzazione dell'Amministrazione Concedente, dichiarando fin d'ora di non aver nulla a pretendere per qualsiasi danno eventualmente occorso alle opere oggetto di concessione ed agli utilizzatori, per effetto delle piene e dei fenomeni di dinamica fluviale;
- a consentire l'accesso al personale di vigilanza incaricato dalla Concedente, che potrà in ogni momento effettuare verifiche per accertare lo stato di manutenzione dell'area e impartire l'ordine di effettuare gli interventi eventualmente necessari, ad insindacabile giudizio della Concedente, per garantire il buon regime delle acque;
- a sollevare fin d'ora la Concedente da ogni onere e responsabilità per qualsiasi danno derivante alle persone ed alla proprietà pubblica e privata a seguito di inadeguata manutenzione o di inadeguata custodia del bene demaniale in concessione, assumendosi gli oneri del risarcimento
- a rispettare le leggi ed i regolamenti ed ordinamenti di polizia urbana e di pubblica sicurezza, nonché la normativa in materia di polizia delle acque contenuta nel R.D. 523/1904 e nel R.D. 1775/1933, tenendo fin d'ora indenne la Concedente da ogni conseguenza determinata dalla inosservanza di essi;
- a non mutare la destinazione del bene in concessione, né apportarvi aggiunte, innovazioni o altro senza la preventiva autorizzazione della Concedente, prendendo atto che tutte le opere addizionali e di miglioria autorizzate resteranno acquisite al demanio senza che il Concessionario possa avere diritto a rimborsi o indennizzi e che qualora il Concessionario esegua le predette opere senza autorizzazione sarà tenuto alla rimessa in pristino, a propria cura e spese, salvo che la Concedente non ritenga di mantenerle senza alcun onere a proprio carico; sarà tenuto inoltre al risarcimento degli eventuali danni;
- a non cedere né sub concedere, anche parzialmente, il bene oggetto di concessione;
- a tenere indenne la Concedente dalle spese necessarie per le opere di sistemazione delle aree pubbliche specificamente coinvolte dagli interventi di installazione e manutenzione e di ripristinare a regola d'arte le aree medesime nei tempi stabiliti;
- a consentire, in ogni momento l'accesso e/o il transito ai mezzi addetti al servizio di piena e di polizia idraulica;
- a ripristinare, a proprie spese i luoghi alla scadenza della concessione per decorrenza del termine di durata sotto indicato e in caso di revoca o rinuncia, fatta salva la facoltà della Concedente di acquisire le opere al demanio,

senza oneri per l'Amministrazione;

Il Concessionario inoltre:

- rimane il solo ed unico responsabile agli effetti del risarcimento di tutti i danni che fossero arrecati alla proprietà privata, a cose o persone per effetto di quanto autorizzato e comunque tenendo indenne la Regione Toscana da qualsiasi responsabilità, anche giudiziale, per eventuali danni, reclami o molestie che potessero derivare dai lavori in oggetto;
- è obbligato, ai sensi dell'art.38, comma 1, del Regolamento 60/R/2016, ad eseguire a proprie spese e non appena ricevute intimazione, tutte quelle varianti e modifiche, compresa anche l'eventuale demolizione delle opere stesse e la messa in pristino dello stato dei luoghi, che, a giudizio insindacabile dell'Autorità idraulica, si rendessero necessarie per garantire il buon regime idraulico o in seguito all'accertamento di effetti dannosi delle opere stesse o per le variate condizioni del corso d'acqua o per ogni altro pubblico interesse che potesse sopravvenire
- dovrà provvedere inoltre a ripristinare tempestivamente qualsiasi danno o guasto causato alle opere idrauliche ed al corso d'acqua in generale per effetto della presente autorizzazione, in conformità alle prescrizioni che saranno impartite dalla competente autorità idraulica;
- è tenuto alla osservanza delle disposizioni della l.r.80/2015, del Reg. 60/R/2016 sulle opere idrauliche, nonché delle ulteriori prescrizioni legislative e regolamentari vigenti in materia, quali quelle concernenti la tutela delle acque pubbliche, dell'agricoltura, della fauna ittica, dell'industria, dell'igiene e della pubblica incolumità;

DATO ATTO che l'inadempimento da parte del Concessionario degli obblighi previsti dal presente Decreto di concessione, costituisce causa di decadenza, che si verifica anche nei casi di:

- a) violazione delle disposizioni e prescrizioni contenute in disposizioni legislative, regolamentari;
- b) violazione del divieto di cessione della concessione e di sub-concessione anche parziale dell'immobile;
- c) opere difformi da quanto asseverato. Prima di dichiarare la decadenza con apposito decreto, la Concedente comunicherà un termine non inferiore a 30 giorni entro il quale il Concessionario potrà presentare le proprie deduzioni;

RICORDATO che:

- al Concessionario dichiarato decaduto non spetterà alcun rimborso per le opere realizzate e per le spese sostenute;
- fatte salve le eventuali sanzioni di cui all'art. 9 della L.R. 80/2015, il Concessionario decaduto è soggetto all'obbligo di rilascio dell'immobile e al ripristino dei luoghi;
- nel caso di mancato rilascio è eseguito lo sfratto in via amministrativa;
- per quanto non espressamente previsto dal presente Decreto di Concessione si applicano le vigenti disposizioni, di legge e di regolamento, statali e regionali, ed in particolare il codice civile, la normativa concernente il buon regime delle acque, nonché l'igiene e la sicurezza pubblica, l'edilizia e l'urbanistica vigenti nel territorio dove i beni sono ubicati;

DATO ATTO che il Concedente potrà disporre, mediante atto amministrativo, la revoca della presente concessione in qualunque momento, con effetto immediato, qualora intervengano ragioni di regimazione idraulica del corso d'acqua interessato o che l'opera stessa sia in seguito giudicata incompatibile per il buon regime idraulico del corso d'acqua interessato o ragioni di pubblica utilità o per qualsiasi ragione di pubblico interesse;

RILEVATO che l'inosservanza delle condizioni e prescrizioni cui è vincolato il presente provvedimento, fatte salve le sanzioni penali per l'inosservanza delle norme contenute nel Capo VII del R.D. 523/1904, comporta il pagamento di una sanzione, nel rispetto dei limiti minimo e massimo previsto dall'articolo 9 della l.r.80/2015;

RITENUTO, sulla base dell'esperita istruttoria, di stabilire in anni 19 la durata della concessione e potrà essere rinnovata nei soli casi previsti dal Regolamento e con le modalità nel medesimo stabilite, esclusivamente a seguito di istanza da presentare almeno 30 giorni prima della scadenza del termine della concessione;

DATO ATTO che nel periodo di validità della concessione, il canone dovrà essere corrisposto anche se il Concessionario non possa o non voglia fare uso in tutto o in parte della concessione e che, in caso di rinuncia, il pagamento del canone è dovuto fino alla data di presentazione della relativa richiesta;

RICHIAMATO l'articolo 1 della L.R. 30/12/1971 n. 2, che istituisce l'imposta regionale sulle concessioni statali per l'occupazione e l'uso dei beni del demanio e del patrimonio indisponibile dello Stato, situati nell'ambito territoriale della Regione commisurandola al 50% del canone di concessione;

DATO ATTO che ai sensi dell'art. 28 comma 6 del Regolamento regionale 12 agosto 2016, n. 60/R per le concessioni di durata superiore ad un anno il canone sarà aggiornato annualmente sulla base del tasso di inflazione programmato;

RITENUTO di commisurare a una annualità del canone il deposito cauzionale di cui all'art. 31 del Regolamento, versato dal concessionario a garanzia del regolare pagamento del canone e/o a titolo di rimborso delle spese eventualmente sostenute da questa Amministrazione e da reintegrare fino alla suddetta misura nel caso di prelievi parziali di somme, nel corso della concessione;

DATO ATTO che il presente atto è sostanzialmente conforme allo schema approvato con Decreto del Direttore n. 463 del 12/02/2016;

DATO ATTO che l'imposta di bollo virtuale sul presente atto, che sarà assolta a cura dell'Amm.ne Regionale, è stata anticipata dal richiedente a mezzo bonifico sul conto corrente postale codice IBAN IT 89 O 07601 02800 001031575820 in data 23/02/2023.

DATO ATTO infine che il richiedente ha provveduto in data 23/02/2023 al versamento a favore della Regione Toscana dei seguenti importi:

- € 214,20 a titolo di deposito cauzionale definitivo infruttifero mediante versamento sul conto Banco Posta, codice IBAN IT41 X076 0102 8000 0103 1581 018;
- € 214,20 a titolo di primo canone concessorio, riferito al 2022 mediante versamento sul conto Banco Posta, codice IBAN IT41 X076 0102 8000 0103 1581 018;
- € 107,10 a titolo di imposta regionale sul canone di concessione sul conto Banco Posta codice IBAN IT70 J 0760102800 000011899580.

Tutto ciò premesso e considerato,

DECRETA

1. di prendere atto della dichiarazione asseverata così come descritto in narrativa e di conseguenza autorizzare il mantenimento delle opere ai sensi e per gli effetti dell'art. 2, comma 1, lettera i) e lettera n) della L.R. 80/2015 e del R.D. 523/1904;
2. di accordare alla Società Publiacqua S.p.a., c.f. 05040110487, con sede legale in Comune di Firenze, Via Villamagna, n. 90/C, la Concessione per l'occupazione di:
 - porzione di area demaniale del corso d'acqua denominato AV3532, loc. in Comune di Pelago, presso la particella 196 del Foglio 46 con l'opera n. 13166 Scarico acque reflue urbane SD4_196 in PVC Ø 300 mm;
3. di stabilire che la concessione ha durata di anni 19 a decorrere dall'1/01/2022;
4. di stabilire che il canone di concessione è pari a € 224,00 secondo quanto riportato al p.to 6.4 dell'Allegato A della D.G.R. 1555/2022, al netto dello sconto del 20% previsto per i gestori di pubblici servizi, soggetto ad aggiornamento e modifica in ragione delle disposizioni emanate dalla Regione Toscana, da pagarsi entro il 31 Dicembre dell'anno di riferimento, sino alla scadenza della presente concessione anche se il concessionario non voglia o non possa fare uso in tutto o in parte della concessione;
5. di disporre che la gestione dell'area demaniale sia sottoposta alle prescrizioni generali individuate in premessa e nessuna variazione potrà essere introdotta senza la preventiva autorizzazione da parte di questo Settore;
6. di dare atto che:
 - il presente provvedimento è rilasciato ai soli fini di tutela delle opere idrauliche e del buon regime delle acque pubbliche, giusto l'art. 2 del R.D. 523/1904, e pertanto fa salvi e impregiudicati i diritti di terzi. Il destinatario è tenuto a munirsi di tutti gli ulteriori titoli abilitativi e atti di assenso previsti dalle leggi vigenti;
7. di trasmettere per via telematica il presente provvedimento all'indirizzo pec protocollo@cert.publiacqua.it.

Avverso il presente provvedimento è ammesso ricorso davanti all'autorità giudiziaria competente nei termini di legge.

IL DIRIGENTE



REGIONE TOSCANA

DIREZIONE DIFESA DEL SUOLO E PROTEZIONE CIVILE

SETTORE GENIO CIVILE VALDARNO INFERIORE

Responsabile di settore Francesco PISTONE

Incarico: DECR. DIRIG. CENTRO DIREZIONALE n. 8656 del 21-05-2021

Decreto non soggetto a controllo ai sensi della D.G.R. n. 553/2016

Numero adozione: 18339 - Data adozione: 24/08/2023

Oggetto: L.R. 80/2015 e R.D. 523/1904 - Pratica Sidit 2344/2023. Concessione per utilizzo del demanio idrico con contestuale autorizzazione idraulica per l'attraversamento in subalveo del Botro della Serra al Castagno e del Fiume Cecina con una tubazione di acquedotto e scarico di emergenza in loc. S. Martino nel Comune di Riparbella (PI). (prat. ARI0156) Richiedente Asa S.p.A.

Il presente atto è pubblicato integralmente sul BURT ai sensi degli articoli 4, 5 e 5 bis della l.r. 23/2007 e sulla banca dati degli atti amministrativi della Giunta regionale ai sensi dell'art.18 della l.r. 23/2007. E' escluso dalla pubblicazione l'allegato A nel rispetto dei limiti alla trasparenza posti dalla normativa statale.

Data certificazione e pubblicazione in banca dati ai sensi L.R. 23/2007 e ss.mm.: 28/08/2023

Documento informatico firmato digitalmente ai sensi del testo unico D.P.R. 28 dicembre 2000,n. 445, del D.Lgs. 7 marzo 2005, n. 82 e norme collegate, il quale sostituisce il testo cartaceo e la firma autografa.

Numero interno di proposta: 2023AD020396

IL DIRIGENTE

VISTI gli artt. 93, 95, 97 e 98 del R.D. 523/1904 “Testo unico delle disposizioni di legge intorno alle opere idrauliche delle diverse categorie” e s.m.i.;

VISTA la L. 37/94 “Norme per la tutela ambientale delle aree demaniali dei fiumi, torrenti, laghi e altre acque pubbliche”;

VISTO il D.Lgs n. 112 del 31/03/1998 “Conferimento di funzioni e compiti amministrativi dello Stato alle regioni ed agli enti locali”, in attuazione del capo I della legge 15 marzo 1997, n. 59;

VISTA la Legge 241/1990 e s.m.i. “Nuove norme in materia di procedimento amministrativo e di diritto di accesso ai documenti amministrativi”;

VISTA la L.R. 22/2015 “Riordino delle funzioni provinciali e attuazione della legge 7 aprile 2014 n.56” che dispone in ordine al trasferimento alla Regione Toscana della gestione del demanio idrico e dell’introito dei relativi proventi;

VISTA la L.R. 41/2018 “Disposizioni in materia di rischio di alluvioni e di tutela dei corsi d’acqua in attuazione del Decreto Legislativo 23 febbraio 2010, n. 49 (Attuazione della direttiva 2007/60/CE relativa alla valutazione e alla gestione dei rischi di alluvioni) Modifiche alla L.R. 80/2015 e alla L.R. 65/2014”, nel suo testo vigente;

VISTA la L.R. 80/2015 “Norme in materia di difesa del suolo, tutela delle risorse idriche e tutela della costa e degli abitati costieri”, ed in particolare l’art. 2 lett. i);

VISTA la L.R. 79/2012 “Nuova disciplina in materia di consorzi di bonifica. Modifiche alla l.r. 69/2008 e alla l.r.91/1998. Abrogazione della l.r. 34/1994”;

VISTI il reticolo idrografico ed il reticolo di gestione di cui alla L.R. 79/2012, nel loro ultimo aggiornamento vigente;

VISTO il D.P.G.R. n. 42/R del 25/07/2018 “Regolamento per lo svolgimento delle attività di polizia idraulica, polizia delle acque e servizio di piena”;

VISTO il D.P.G.R. 60/R del 12/08/2016 nel suo testo vigente avente ad oggetto “Regolamento in attuazione dell’articolo 5 della legge regionale 28 dicembre 2015 n. 80 "Norme in materia di difesa del suolo, tutela delle risorse idrica e tutela della costa e degli abitati costieri" recante disciplina del rilascio delle concessioni per l’utilizzo del demanio idrico e criteri per la determinazione dei canoni, d’ora in poi denominato “Regolamento”;

VISTO il Decreto dirigenziale n. 463 del 12/02/2016 con il quale sono stati approvati gli schemi di decreto per l’esercizio delle funzioni in materia di difesa del suolo e della tutela della costa;

VISTA la D.G.R.T. n.1315 del 28/10/2019 “Direttive regionali per la manutenzione dei corsi d’acqua e per la protezione e conservazione dell’ecosistema toscano - art. 24bis LR 80/2015- art.22, comma 2, lettera b) L.R. 79/2012. Sostituzione della D.G.R.T. 293/2015”;

VISTA la L.R. 77/2016 “Disposizioni urgenti in materia di concessioni del demanio idrico” nel suo testo vigente;

VISTA la L.R. n. 57 del 13 ottobre 2017 “Disposizioni in materia di canoni per l’uso del demanio idrico e per l’utilizzazione delle acque. Modifiche alla L.R. 77/2016”;

VISTA la D.G.R.T. n. 888 del 07/08/2017 avente ad oggetto: “Determinazione dei canoni per l’uso del Demanio Idrico – revoca della D.G.R.T. n. 1138 del 15/11/2016” con la quale sono stati rideterminati sia i canoni da applicare alla varie tipologie di concessioni per l’utilizzo delle aree demaniali, sia i nuovi importi per quanto concerne gli oneri istruttori oltre alle modalità di pagamento e riscossione;

VISTA la D.G.R.T. n. 1555 del 27/12/2022 “Aggiornamento dei canoni per l'uso del demanio idrico ai sensi della L.R. n. 80/2015 e del D.P.G.R. n. 60/R/2016” e il relativo allegato A che stabilisce i canoni di concessione da applicare alle aree del demanio idrico a partire dall'annualità 2023, in sostituzione dell'allegato A della D.G.R.T. n. 888/2017, confermando per quanto non diversamente disposto il contenuto delle delibere n.1414 del 17/12/2018 e n. 229 del 24 febbraio 2020;

VISTA la D.G.R.T. n. 1414 del 17/12/2018 con la quale, fatte salve le diverse disposizioni richiamate, sono stati confermati i canoni determinati con la D.G.R.T. n. 888 del 07/08/2017;

VISTA la D.G.R.T. n. 4 del 07 gennaio 2020 nella quale è stabilito che il pagamento dell'imposta regionale sulle concessioni per l'occupazione e l'uso dei beni del demanio sia richiesto entro il 31 dicembre dell'anno in cui deve essere versato il canone di concessione, anziché unitamente al canone di concessione;

VISTA la Legge regionale 27 novembre 2020, n. 93 “Interventi normativi collegati alla terza variazione al bilancio di previsione finanziario 2020-2022. Modifiche alla l.r. 73/2005 e alla l.r. 19/2019”;

CONSIDERATO che, ai sensi dell'articolo 1 della suddetta della suddetta legge regionale 27 novembre 2020, n. 93, è previsto che, a decorrere dal 2021, all'imposta sulle concessioni statali per l'occupazione e l'uso dei beni del demanio e del patrimonio indisponibile dello Stato si applica l'aliquota di cui all'articolo 1, comma 2, lettera a), della L.R. 2/1971;

VISTA l'istanza di concessione presentata da ASA S.p.A., C.F./P.iva 01177760491, con sede legale in Via del Gazometro, 9 nel Comune di Livorno (LI), acquisita agli atti del Genio Civile Valdarno Inferiore con prot. n.0105403 del 28/02/2023, corredata dalla seguente documentazione progettuale:

- Relazione tecnica;

- Tav. FS1 contenente: Corografia scala 1:10.000, Estratto catastale scala 1:2000, Documentazione fotografica, Planimetria stato attuale, stato di progetto planimetria e sezione con particolari costruttivi;

- Tav. FS2 contenente: Corografia scala 1:10.000, Estratto catastale scala 1:2000, stato di progetto planimetria e sezione con particolari costruttivi dello scarico di emergenza nel fiume Cecina;

VISTO che il progetto prevede la realizzazione di una condotta idrica mediante l'attraversamento in subalveo del Botro Serra al Castagno e del Fiume Cecina con una tubazione in PEAD DE 315 posato in opera con il metodo della trivellazione orizzontale controllata T.O.C. Inoltre le opere di progetto comprendono la realizzazione di una tubazione di recapito di emergenza che si attiverà solamente in caso di rottura del tratto di acquedotto attraversante la linea ferroviaria Cecina - Volterra compreso tra le intercettazioni di monte e valle;

PRESO ATTO che il Responsabile del Procedimento è il titolare di incarico di elevata qualificazione “Gestione attività e procedure tecnico autorizzative per la difesa del suolo Valdarno Inferiore”;

DATO ATTO che è abilitato ad emanare il provvedimento finale il Dirigente del Genio Civile Valdarno Inferiore competente per territorio;

PRESO ATTO che l'autorizzazione richiesta comporta occupazione di aree del Demanio idrico dello Stato per le quali è necessaria, così come previsto dall'articolo 6 del Regolamento sulle Concessioni Demaniali n.60/R/2016, il rilascio di un unico decreto di concessione;

DATO ATTO che per la concessione dell'area si può procedere ad assegnazione diretta in quanto le opere sopra descritte rientrano in una delle fattispecie di cui all'art. 13 del Regolamento approvato con D.P.G.R. 60/R/2016 e ss.mm.ii.;

RILEVATO che gli elaborati progettuali nella loro stesura finale, che descrivono l'esecuzione dei lavori ed ai quali si riferisce il seguente atto, sono quelli sopra ricordati;

CONSIDERATO che:

- gli interventi previsti rientrano tra quelli autorizzabili ai sensi dell'art.3 comma 2 della L.R. 41/2018;
- il progetto delle opere in argomento presenta i requisiti per essere autorizzato con le prescrizioni di seguito riportate;
- la realizzazione dei lavori di cui sopra è disciplinata dal Capo VII del R.D 523/1904 e dalla normativa regionale di riferimento;

DATO ATTO che, nell'installazione delle opere dovranno essere osservate le prescrizioni tecniche e generali, che vengono di seguito specificate;

PRESCRIZIONI TECNICHE:

- l'estradosso superiore della condotta dovrà essere posizionato ad una profondità di almeno 1,50 m rispetto al fondo alveo della sezione del corso d'acqua;
- eseguita la posa in opera della condotta si dovrà provvedere al tempestivo ripristino dell'intera area interessata dai lavori;
- eventuali pozzetti dovranno essere realizzati ad una distanza mai inferiore a ml 10 dal ciglio di sponda o dal piede d'argine del corso d'acqua;
- rivestire il fondo alveo e le sponde con scogliera in massi ciclopici di medie dimensioni per una lunghezza di almeno 4 m a monte e 4 m a valle dell'asse dello scarico di emergenza;
- i lavori che interessano l'alveo dovranno essere eseguiti in condizioni meteorologiche favorevoli mentre in condizioni di meteo avverse che interessano l'area oggetto di intervento (in particolare con codice allerta arancione o rosso del Centro Funzionale Regionale) dovranno essere interrotti per tutta la durata dell'avviso;
- al termine di ogni giornata lavorativa dovrà essere sgombrato il tratto d'alveo attivo interessato dai lavori da materiali di risulta, mezzi d'opera e quant'altro possa ostacolare il libero deflusso delle piene;
- tutte le opere provvisorie occorrenti per l'esecuzione dei lavori dovranno ingombrare il meno possibile l'alveo del corso d'acqua ed in ogni caso dovranno essere rimosse a lavori ultimati e comunque prima del sopraggiungere delle piene;
- durante l'esecuzione dei lavori il cantiere non dovrà ostacolare eventuali operazioni di manutenzione da eseguire sui corsi d'acqua. Pertanto se necessario dovrà essere messo in sicurezza e garantito il transito ai mezzi addetti a tale operazione;
- in fase di esecuzione dei lavori si dovrà fare la massima attenzione per salvaguardare tutti i manufatti già esistenti nell'area d'intervento. Il ripristino di eventuali danni sarà effettuato a completa cura e spesa del richiedente;
- durante l'esecuzione dei lavori non dovrà essere mai impedito o ostacolato il regolare deflusso delle acque, né essere mai ridotta l'efficienza idraulica dei tratti dei corsi d'acqua interessati dai lavori;
- durante l'esecuzione dei lavori dovranno essere messi in atto tutti gli accorgimenti e le precauzioni necessarie affinché l'interferenza con la dinamica fluviale non determini aggravio di rischio idraulico ed in generale pericolo per l'incolumità delle persone e danni ai beni pubblici e privati;

- dovrà essere ripristinata l'intera sezione geometrica del corso d'acqua, in continuità con la conformazione della sezione dell'alveo, preesistente a monte e a valle del punto di intersezione, oggetto di intervento;
- al termine dei lavori eventuali materiali di risulta dovranno essere allontanati dal cantiere e ripristinato lo stato dei luoghi;
- tutti i lavori dovranno essere realizzati a perfetta regola d'arte secondo le normative vigenti anche in materia di salute e sicurezza nei luoghi di lavoro, le specifiche e le linee guida esistenti per i materiali da costruzione e le modalità esecutive. Le opere finite dovranno risultare conformi ai disegni esaminati;
- le opere eseguite saranno mantenute in efficienza nel tempo a cura e spese del soggetto autorizzato.
- qualsiasi danneggiamento o aggravio manutentivo delle aree poste a monte o valle imputabili alla presenza e/o realizzazione dei lavori di cui all'oggetto, sono da ritenersi a carico del Concessionario stesso;
- eventuali materiali provenienti dalle lavorazioni caduti nel corso d'acqua dovranno essere immediatamente rimossi;
- dovrà essere sempre garantito l'accesso all'alveo al personale degli Enti competenti, addetto alla vigilanza e alla manutenzione del corso d'acqua;

PRESCRIZIONI GENERALI:

- la concessione e l'autorizzazione di cui al presente atto riguardano esclusivamente l'esecuzione delle opere indicate in premessa, per cui ogni variazione od ogni ulteriore opera o attività non indicata negli elaborati progettuali inoltrati, od altro comunque non previsto, dovrà essere sottoposto ad ulteriore esame di questo Settore per la nuova eventuale autorizzazione prima della loro esecuzione;
- i lavori dovranno iniziare entro 12 mesi dalla data di rilascio del presente decreto e dovranno concludersi entro 2 anni dalla loro data di inizio pena la decadenza dell'atto di autorizzazione alla esecuzione dei lavori e la contestuale decadenza del presente decreto di concessione;
- il richiedente dovrà comunicare a questo Settore e al Consorzio di Bonifica Toscana Nord e Basso Valdarno la data di inizio lavori con un anticipo di almeno 15 (quindici) giorni, e quella di fine lavori entro 60 (sessanta) giorni dal termine delle attività, attestando che le opere e gli interventi sono stati realizzati ed ultimati in conformità al progetto e nel rispetto delle condizioni espresse nel provvedimento autorizzativo, con riferimento anche ad eventuali varianti autorizzate e relativi atti;
- il Concessionario esegue, con oneri a proprio carico ed alle condizioni e prescrizioni riportate nel presente atto, la manutenzione dei manufatti oggetto di concessione, al fine di assicurarne nel tempo uno stato di conservazione compatibile con l'esercizio dell'attività cui essi sono destinati, in modo che non debbano costituire criticità per lo stato della sponda e l'efficienza idraulica;
- in merito agli interventi manutentivi ordinari e straordinari finalizzati al corretto esercizio del bene concesso con il presente Decreto si intendono autorizzati, per tutta la durata della concessione, tutti gli interventi manutentivi, ordinari e straordinari, che si rendano necessari al corretto esercizio del bene concesso, nel rispetto comunque delle normative vigenti al momento;

- il Concessionario dovrà comunicare preventivamente a questa Amministrazione e al Consorzio di Bonifica Toscana Nord la data d'inizio dei predetti lavori manutentivi e dovrà altresì presentare, a corredo di tale comunicazione, documentazione tecnica esplicativa;
- qualora si renda necessario, da parte dei soggetti competenti in materia di difesa del suolo, effettuare interventi di varia natura riguardanti il corpo idrico in argomento, che possano in qualunque modo interessare le opere eseguite oggetto della presente concessione, il richiedente apporrà, a propria cura e spese, tutte le modifiche ritenute necessarie dall'Autorità idraulica, incluso il ripristino dello stato dei luoghi;
- in caso di danneggiamenti, dovuti ad eventi di piena, filtrazioni dall'alveo ovvero cedimenti delle opere idrauliche esistenti, oppure da interventi idraulici urgenti eseguiti dall'Ente competente, il richiedente non avrà niente a pretendere, restando a suo completo carico ogni lavoro di ripristino da eseguirsi;

Il Concessionario inoltre:

- rimane il solo ed unico responsabile agli effetti del risarcimento di tutti i danni che fossero arrecati alla proprietà privata, a cose o persone per effetto di quanto autorizzato e comunque tenendo indenne la Regione Toscana da qualsiasi responsabilità, anche giudiziale, per eventuali danni, reclami o molestie che potessero derivare dalle attività in argomento;
- è obbligato, ai sensi dell'art.2 del R.D. n.523/1904, ad eseguire a proprie spese e non appena ricevute intimazioni, tutte quelle varianti e modifiche che, a giudizio insindacabile dell'Autorità idraulica, si rendessero necessarie per garantire il buon regime idraulico o in seguito all'accertamento di effetti dannosi delle opere stesse o per le variate condizioni del corso d'acqua o per ogni altro pubblico interesse che potesse sopravvenire;
- è obbligato a custodire l'atto concessorio al fine della sua esibizione agli organi preposti al controllo del rispetto di quanto in esso previsto;
- dovrà provvedere inoltre a ripristinare tempestivamente qualsiasi danno o guasto causato alle opere idrauliche ed al corso d'acqua in generale per effetto della presente autorizzazione, in conformità alle prescrizioni che saranno impartite dalla competente Autorità idraulica;
- è tenuto all'osservanza delle disposizioni del R.D. 25/07/1904 n. 523 sulle opere idrauliche, nonché delle prescrizioni legislative e regolamentari vigenti, quali quelle concernenti la tutela delle acque pubbliche, dell'agricoltura, della fauna ittica, dell'industria, dell'igiene e della pubblica incolumità;
- è edotto che, in caso di accertata incompatibilità idraulica dei manufatti oggetto della presente concessione, ovvero dei manufatti preesistenti da parte dell'Autorità competente, gli stessi potranno essere oggetto di rimozione o adeguamento. In tal caso, il Concessionario si obbliga a rimuovere oppure adeguare i manufatti in concessione, a propria cura e spese, entro i termini stabiliti dall'Amministrazione concedente, con l'avvertenza che la mancata ottemperanza costituisce causa di decadenza della concessione;

VISTO che con nota n. prot. 0321288 del 04/07/2023 questo Settore ha richiesto al soggetto istante di effettuare i seguenti adempimenti propedeutici al rilascio della concessione:

- versamento dell'importo di euro 313,60 (trecentotredici/60) a titolo di acconto del canone concessorio per l'anno 2023 pari a 6 mensilità;
- versamento dell'importo di euro 627,20 (seicentoventisette/20) a titolo di deposito cauzionale ai sensi dell'art. 22, 1 c. e art. 31 del Regolamento;

CONSIDERATO che le attestazioni dei versamenti effettuati (prima annualità del canone, deposito cauzionale) sono conservate agli atti di questo Settore;

CONSIDERATO che il Concessionario si impegna, così come previsto dall'articolo 28 del Regolamento, a corrispondere per tutta la durata della concessione, congiuntamente al canone, l'Imposta Regionale sulle Concessioni Statali dei beni del demanio e del patrimonio indisponibile dello Stato istituita dalla L.R. n. 2/1971. In attuazione di quanto previsto dall'art.2 della suddetta legge regionale l'imposta viene corrisposta dal Concessionario entro il 31 dicembre dell'anno in cui deve essere versato il canone di concessione;

CONSIDERATO che eventuali successive modifiche e/o decisioni in merito all'ammontare di tale imposta saranno prontamente comunicate dall'Amministrazione Regionale, rimanendo comunque ferma la validità dell'impegno assunta dal Concessionario in merito a tale versamento per tutta la durata della concessione;

VISTO l'allegato A) Disciplinare di Concessione, sottoscritto in data 10/08/2023 redatto in conformità alla D.G.R.T. n.194 del 16/03/2016, parte integrante e sostanziale del presente atto, contenente i diritti e gli obblighi delle Parti, nonché la disciplina delle modalità di esecuzione delle attività oggetto di Concessione ed ogni altro termine, modo e condizione accessoria;

DATO ATTO che, in data 18/07/2023, il richiedente ha assolto in modo virtuale l'obbligo di pagamento delle imposta di bollo di € 16,00 (euro sedici/00), per il rilascio del presente provvedimento, ai sensi dell'art. 4 - allegato A - Tariffa (Parte I) del D.P.R. n. 642/1972 come modificato dall'art. 1, com. 594 della L. n. 147/2013; tale imposta è stata versata a favore dell'Agenzia dell'Entrate utilizzando il Mod. F 24, indicando come codice tributo 1552, come da documentazione presente agli atti;

CONSIDERATO che l'ammontare dell'imposta proporzionale dovuta per l'intera durata della concessione risulta superiore alla misura fissa di euro 200,00, ai sensi dell'art. 2 , parte II della Tariffa del DPR 131/1986, il presente Decreto ed il disciplinare ad esso allegato saranno registrati presso l'Agenzia delle Entrate, ai sensi dell'art. 5 della tariffa, parte I, allegata al DPR 26 aprile 1986 n. 131;

CONSIDERATO che, per quanto non espressamente previsto dal presente Decreto, si applicano le vigenti disposizioni, di legge e di regolamento, statali e regionali, ed in particolare il Codice Civile, la normativa concernente il buon regime delle acque nonché l'igiene e la sicurezza pubblica, l'edilizia e l'urbanistica vigenti nel territorio ove i beni sono ubicati;

RILEVATO che l'inosservanza delle condizioni e prescrizioni cui è vincolato il presente provvedimento, al pari dell'inosservanza delle norme contenute nel Capo VII del R.D. 523/1904, comporterà denuncia all'Autorità giudiziaria ai sensi dell'art. 374 della L. 2248/1865 allegato F, oltre le sanzioni di cui all'articolo 9 della L.R. 80/2015,

DECRETA

1. il rilascio ad ASA S.p.a., C.F./P.iva 01177760491, con sede legale in Via del Gazometro, 9 nel Comune di Livorno (LI), della concessione per utilizzo del demanio idrico per la realizzazione di dell'attraversamento in subalveo del Botro della Serra al Castagno e del Fiume Cecina con una tubazione di acquedotto e scarico di emergenza nel fiume Cecina in loc. S. Martino nel Comune di Riparbella (PI). (prat. ARI0156);
2. di autorizzare l'esecuzione delle opere ai soli fini idraulici ai sensi e per gli effetti dell'art.2, comma 1, lettera i) e lettera n) della L.R. 80/2015 e degli artt. 93, 95, 97 e 98 del R.D. 523/1904, così come sopra descritte e rappresentate negli elaborati sopra elencati, e pertanto fa salvi e

impregiudicati i diritti di terzi. Il destinatario è tenuto a munirsi di tutti gli ulteriori titoli abilitativi e atti di assenso previsti dalle leggi vigenti;

3. di disporre che l'utilizzo delle aree sia sottoposto alle prescrizioni tecniche e generali individuate in premessa;

4. di approvare il Disciplinare di concessione, Allegato A), parte integrante e sostanziale del presente atto, conservato agli atti del Genio Civile Valdarno Inferiore, redatto in conformità allo schema di disciplinare approvato con Delibera di Giunta Regionale n. 194 del 16/03/2016 e sottoscritto dal Concessionario in data 10/08/2023;

5. di dichiarare che gli obblighi derivanti dalla presente concessione sono regolati come stabilito nel Disciplinare di concessione, richiamato ed approvato al precedente punto 4);

6. di procedere alla registrazione fiscale del presente Decreto e dell'Allegato A) Disciplinare di concessione presso i competenti Uffici Finanziari;

7. di dare atto che gli effetti della concessione decorrono dalla data del presente decreto;

8. il richiedente è a conoscenza che, ferme restando le vigenti disposizioni urbanistiche del Comune interessato, in assenza della presente concessione non possono iniziare i lavori;

9. di trasmettere per via telematica il presente provvedimento al competente Settore Regionale per gli adempimenti relativi alla riscossione del canone, anche coattiva, in ottemperanza a quanto disposto all'art. 27, c. 1 lett. c) del Regolamento n. 60/R, così come modificato con D.P.G.R. 8 agosto 2017 n. 45/R.

Avverso il presente provvedimento è ammesso ricorso nei confronti dell'Autorità Giudiziaria competente, nei termini di legge.

IL DIRIGENTE

Allegati n. 1

A

All.A disciplinare Sidit 2344-23

4ed6f32ed73dfb728105245cc827ef39aa4d234bc647bdb62b42bcab4216d983

**REGIONE TOSCANA**

DIREZIONE DIFESA DEL SUOLO E PROTEZIONE CIVILE

SETTORE GENIO CIVILE TOSCANA SUD

Responsabile di settore Francesco PISTONE

Incarico: Ordine di Servizio artt. 4bis, 7 e 9 L.R. 1/2009 n. 569 del 01-08-2023

Decreto non soggetto a controllo ai sensi della D.G.R. n. 553/2016

Numero adozione: 18348 - Data adozione: 28/08/2023

Oggetto: Pratica 287/2023: Autorizzazione ai sensi dell'art. 109 del D.Lgs 152/2006, LRT 80/2015 e dell'art. 3 punto 2) delle "Linee guida per le modalità di rilascio delle autorizzazioni di cui all'articolo 17 comma 1 lettere e) e f) della LR 80/2015", approvate con DGR n. 613 del 18/05/2020, per l'immersione in mare o ambiente ad esso attigui di manufatti al solo fine di utilizzo, ove ne sia dimostrata la compatibilità e l'innocuità ambientale, in località Roccamare - Le Rocchette, nel Comune di Castiglione della Pescaia (GR)-Applicativo Sedimenti marini n. 32/2023

Il presente atto è pubblicato integralmente sul BURT ai sensi degli articoli 4, 5 e 5 bis della l.r. 23/2007 e sulla banca dati degli atti amministrativi della Giunta regionale ai sensi dell'art.18 della l.r. 23/2007. E' escluso dalla pubblicazione l'allegato 3 nel rispetto dei limiti alla trasparenza posti dalla normativa statale.

Data certificazione e pubblicazione in banca dati ai sensi L.R. 23/2007 e ss.mm.: 28/08/2023

Documento informatico firmato digitalmente ai sensi del testo unico D.P.R. 28 dicembre 2000,n. 445, del D.Lgs. 7 marzo 2005, n. 82 e norme collegate, il quale sostituisce il testo cartaceo e la firma autografa.

Numero interno di proposta: 2023AD020208

IL DIRIGENTE

VISTA la Legge 31 dicembre 1982 n. 979 “Difesa del mare, Protezione Ambientale”;
VISTA la Legge 8 luglio 1986 n. 349 “Danno Ambientale”;
VISTA la legge n° 241 del 1990 “Nuove norme del procedimento amministrativo” e ss.mm.ii.;
VISTO il D.Lgs n. 112 del 31/03/1998 "Conferimento di funzioni e compiti amministrativi dello Stato alle regioni ed agli enti locali”, in attuazione del capo I della legge 15 marzo 1997, n. 59;
VISTO l’art. 109 del Decreto Legislativo 3 aprile 2006 n. 152 “Norme in materia ambientale”;
VISTA la L.R.T. 80/2015 "Norme in materia di difesa del suolo, tutela delle risorse idriche e tutela della costa e degli abitati costieri", ed in particolare l’art. 17 lett. e);
VISTO il Decreto del Ministero dell’Ambiente e della Tutela del Territorio e del Mare n. 173 del 15/07/2016 “Regolamento recante modalità e criteri tecnici per l’autorizzazione all’immersione in mare dei materiali di escavo di fondali marini”;

RICHIAMATA la Delibera di Giunta n. 613 del 18/05/2020 di approvazione dell’Allegato A “Linee Guida per le modalità di rilascio delle autorizzazioni di cui all’art. 17 comma 1 lettere e) e f) della Legge Regionale n. 80/2015”;

VISTA l’istanza con allegati del soggetto interessato (i cui dati identificativi sono esplicitati nell’Allegato 3, che costituisce parte integrante e sostanziale del presente atto), pervenuta in data 21/06/2023 agli atti regionali prot. n. 293130, di cui all’oggetto, per l’ottenimento dell’Autorizzazione ai sensi dell’art. 109 del D.Lgs 152/2006, LRT 80/2015 e dell’art. 3 punto 2) “immersione in mare o ambito marino di manufatti al solo fine di utilizzo, ove ne sia dimostrata la compatibilità e l’innocuità ambientale” delle “Linee guida per le modalità di rilascio delle autorizzazioni di cui all’articolo 17 comma 1 lettere e) e f) della LR 80/2015”, approvate con DGR n. 613 del 18/05/2020, per il posizionamento, sulla spiaggia emersa, in modalità interrata, di una condotta atta allo scarico della salamoia prodotta da un impianto di potabilizzazione di acqua salata di mare, a servizio delle strutture turistiche ricettive site in località rispettivamente in località Roccamare e Punta Le Rocchette, nel Comune di Castiglione della Pescaia (GR), come si evince nell’Allegato 1 “Planimetria - Schema”, parte integrante e sostanziale del presente Decreto;

VISTI gli elaborati tecnici allegati all’istanza in oggetto, da cui si evince che il richiedente propone il posizionamento, sulla spiaggia emersa, in modalità interrata, di una tubazione microforata nei pressi della linea della battigia e quindi sul demanio marittimo, ma al di sotto della quota di calpestio, circa ad una profondità di mt. -2,50 dal p.c., atta alla restituzione a mare della salamoia, prodotta da un impianto di potabilizzazione di acqua salata di mare a servizio delle strutture turistiche ricettive situate rispettivamente in località Roccamare e Punta Le Rocchette, nel Comune di Castiglione della Pescaia (GR), come indicato nell’Allegato 1 “Planimetria - Schema”, parte integrante e sostanziale del presente Decreto. Da tali elaborati si evince che:

L’opera di presa che si realizzerà in spiaggia sarà in una posizione che intercetterà esclusivamente acqua di mare, e di conseguenza l’emungimento di acqua salata non comporterà ingressi della falda marina verso la falda di acqua dolce presente in posizione più interna, impedendo di fatto il problema del cuneo salino. Il posizionamento della presa dell’acqua grezza in un’opera sotterranea (in spiaggia) e non direttamente in mare consente di risolvere una serie di problemi di ordine pratico relativi alla sicurezza della balneazione, della fruizione degli spazi marini, e un deciso e netto risparmio economico;

ACQUISITO lo studio Preliminare ambientale che indica:

Nell’area dei transesti video ripresi più prossimi all’area di intervento la fanerogama marina Posidonia oceanica non è stata individuata a conferma di quanto indicato anche nelle cartografie del sito della regione e da altre fonti bibliografiche. A differenza della Prateria di Posidonia oceanica, la Cy-

modocea nodosa è presente nell'area di indagine alla minima profondità di -3,5 metri di profondità ed a circa 400m dalla linea di costa, nel tratto del transetto subacqueo T4 indagato.

L'impatto ambientale esercitato dalla presenza dell'impianto sulle componenti flora e fauna risulta trascurabile in quanto non vi sono emissioni in quanto si tratta di un sistema chiuso.

L'impianto è ben strutturato e dimensionato secondo principi di cautela e sicurezza. Il personale sarà perfettamente addestrato al controllo e alla manutenzione ordinaria dell'impianto.

CONSIDERATO che il Tecnico indica che Le opere di presa e di restituzione non arrecheranno alcun turbamento alle biocenosi

RICHIAMATA la nota del Settore scrivente del 26/06/2023 agli atti regionali prot. n. 301543 di comunicazione di avvio del procedimento ai sensi degli artt. 7 e 8 della L. 241/90 s.m.i. e verifica formale della documentazione allegata;

CONSIDERATO che il Nulla Osta/Parere relativo al Demanio marittimo, ai sensi dell'art. 4 punto d.12 dell'Allegato A della DGR n. 613 del 18/05/2020, richiesta all'ufficio del demanio marittimo del Comune di Castiglione della Pescaia (GR) con nota del 29/06/2023 agli atti regionali prot. n. 312535, è pervenuto in data 19/07/2023 agli atti regionali prot. n. 351767, come riportato nell'Allegato 2, parte integrante e sostanziale del presente atto, a favore del soggetto interessato (i cui dati identificativi sono esplicitati nell'Allegato 3, che costituisce parte integrante e sostanziale del presente atto), specificando:

PARERE FAVOREVOLE all'esecuzione dei lavori per la realizzazione di impianto di potabilizzazione di acqua marina per i Campeggi, posti in loc. Rocchette a Castiglione della Pescaia, così come proposta negli elaborati progettuali di cui all'istanza a nota pec n. 172107 del 24.05.2023, alle seguenti condizioni:

- 1) l'area in cui ricade l'intervento dovrà essere interdetta ai fruitori della spiaggia e non potrà essere adibita ad attività balneare, né altro utilizzo;
- 2) prima dell'inizio dei lavori dovrà essere richiesta specifica autorizzazione all'intervento avendo cura di allegare all'istanza una relazione dettagliata delle caratteristiche tecniche, delle modalità di accesso all'area demaniale marittima (mezzi, macchinari, ecc.), della durata dei lavori;
- 3) i suddetti lavori non potranno essere effettuati durante la stagione balneare, né nei fine settimana e festivi durante la stagione turistica;
- 4) al termine dell'intervento richiesto, il concessionario dovrà presentare Modello D3 per l'adeguamento del titolo.

PRESO ATTO dell'assolvimento del pagamento di n. 1 bollo dell'importo di € 16,00, in forma cartacea, ai sensi del D.P.R. n. 642/1972 e s.m.i. identificato con n. 01210078041478 del 19/06/2023, come da Dichiarazione sostitutiva di Atto di notorietà ai sensi dell'art. 38 e 47 del DPR 445/del 28/12/2000, per l'istanza, pervenuta per PEC in data 21/06/2023 agli atti regionali prot. n. 293130;

PRESO ATTO dell'assolvimento del pagamento di n. 1 bollo dell'importo di € 16,00, in forma cartacea, ai sensi del D.P.R. n. 642/1972 e s.m.i. identificato con n. 01210078041489 del 19/06/2023, come da Dichiarazione sostitutiva di Atto di notorietà ai sensi dell'art. 38 e 47 del DPR 445/del 28/12/2000, relativo al Decreto autorizzativo di cui all'oggetto, pervenuta per PEC in data 21/06/2023 agli atti regionali prot. n. 293130;

PRESO ATTO della ricevuta del bonifico bancario a favore della Regione Toscana in data 14/06/2023, per il pagamento delle spese istruttorie, pari a € 250,00, ai sensi della Delibera di Giunta Regionale n. 613 del 18/05/2020, pervenuta per PEC in data 21/06/2023 agli atti regionali protocollo n. 293130; ;

ACCERTATA la regolarità tecnica attestante la correttezza dell'azione amministrativa del presente atto che con la sottoscrizione viene confermata;

CONSIDERATO che l'istanza in oggetto presenta i requisiti per essere autorizzata con le prescrizioni di seguito riportate:

- a) comunicare almeno 10 giorni prima: l'effettiva data di inizio delle operazioni di posizionamento della tubazione per lo scarico della salamoia prodotta dall'impianto di potabilizzazione acqua di mare, il nominativo del professionista che svolgerà attività di Direttore dei Lavori, la ditta esecutrice e i mezzi impiegati, al Settore scrivente all'indirizzo regione.toscana@postacert.toscana.it e alla Capitaneria di Porto - Ufficio Circondariale di Porto Santo Stefano (GR);
- b) comunicare l'effettiva data di termine delle attività autorizzate non oltre 10 giorni dal termine delle stesse al Settore scrivente all'indirizzo regione.toscana@postacert.toscana.it e alla Capitaneria di Porto - Ufficio Circondariale Marittimo di Porto Santo Stefano (GR) confermando il posizionamento in modalità georeferenziata;
- c) il proponente ha facoltà di sospendere i lavori per ragioni anche semplicemente precauzionali. In tale eventualità è tenuto a dare immediata comunicazione scritta della sospensione e quindi della ripresa dei lavori al Settore scrivente all'indirizzo regione.toscana@postacert.toscana.it e alla Capitaneria di Porto - Ufficio Circondariale di Porto Santo Stefano (GR);
- d) la presente autorizzazione potrà essere modificata, sospesa o revocata a giudizio insindacabile dell'Amministrazione competente, sulla base di una circostanziata ed adeguata motivazione in ordine alla constatazione della risultanza circa la non compatibilità delle operazioni oggetto della presente autorizzazione con la tutela dell'ambiente marino e/o dei suoi usi legittimi;
- e) La presente autorizzazione ha validità di un anno dalla data di certificazione. La presente autorizzazione potrà essere prorogata con istanza (Modello C) presentata nei modi e nelle forme previste all'articolo 6 delle Linee Guida regionali citate in premessa;
- f) la presente autorizzazione riguarda esclusivamente l'esecuzione degli interventi indicati in premessa, per cui ogni variazione od ogni ulteriore opera o attività non indicata negli elaborati progettuali inoltrati, o altro comunque non previsto, dovrà essere sottoposto ad ulteriore esame di questo Settore per la nuova eventuale autorizzazione prima della loro esecuzione;
- g) sarà cura del proponente di munirsi di ogni altro eventuale permesso, autorizzazione o null osta necessario per espletare le attività complementari a quella oggetto del presente provvedimento che assicurino anche la compatibilità dell'intervento con le esigenze della balneazione in considerazione della stagione balneare così come definita all'art. 2 del D.Lgs. 116/2008;
- h) dovrà essere sempre garantito l'accesso all'area di intervento al personale della Regione Toscana, o altri enti comandati, addetti alla vigilanza;
- i) sarà cura del proponente comunicare, con congruo anticipo alla Capitaneria di Porto - Ufficio Circondariale Marittimo di Porto Santo Stefano, la programmazione degli interventi, onde garantire la sicurezza della navigazione con apposita ordinanza;
- j) Il soggetto richiedente inoltre: rimane il solo ed unico responsabile agli effetti del risarcimento di tutti i danni che fossero arrecati alla proprietà privata, a cose o persone per effetto di quanto autorizzato e comunque tenendo indenne la Regione Toscana da qualsiasi responsabilità, anche giudiziale, per eventuali danni, reclami o molestie che potessero derivare dall'intervento di cui all'oggetto;

DICHIARATA l'assenza di conflitto di interessi da parte del Dirigente sottoscrittore, ai sensi dell'art. 6 bis della L. 7 agosto 1990, n. 241, introdotto dalla L. 6 novembre 2012, n. 190;

RICHIAMATO che il Responsabile del procedimento è il Dirigente del Settore Genio Civile Toscana Sud;

Tutto ciò premesso e considerato

DECRETA

- 1. di autorizzare il soggetto interessato (i cui dati identificativi sono esplicitati nell'Allegato 3, che costituisce parte integrante e sostanziale del presente atto) per le motivazioni espresse in narrativa e secondo le modalità tecniche e operative descritte nella Relazione tecnica ed allegati pervenuti in data 21/06/2023 agli atti regionali prot. n. 293130, il posizionamento, sulla spiaggia emersa, in modalità interrata, di una condotta atta allo scarico della salamoia prodotta da un impianto di potabilizzazione di acqua salata di mare, a servizio di due strutture turistiche site rispettivamente in località Roccamare e Punte le Rocchette, nel Comune di Castiglione della Pescaia (GR), come si evince nell'Allegato 1 "Planimetria - Schema", parte integrante e sostanziale del presente Decreto, ai sensi dell'art. 109 del D.Lgs 152/2006, LRT 80/2015 e dell'art. 3 punto 2) "immersione in mare di inerti, materiali geologici inorganici e manufatti al solo fine di utilizzo, ove ne sia dimostrata la compatibilità e l'innocuità ambientale" delle "Linee guida per le modalità di rilascio delle autorizzazioni di cui all'articolo 17 comma 1 lettere e) e f) della LR 80/2015", approvate con DGR n. 613 del 18/05/2020;
- 2. di disporre che l'intervento autorizzato sia sottoposto alle prescrizioni individuate in premessa;
- 3. il presente provvedimento è rilasciato ai soli fini dell'art. 109 del D.Lgs 152/2006 e pertanto fa salvi e impregiudicati i diritti di terzi. Il destinatario è tenuto a munirsi di tutti gli ulteriori titoli abilitativi e atti di assenso previsti dalle leggi vigenti.
- 4. di trasmettere copia del presente atto:
 - al proponente quale soggetto destinatario del provvedimento;
 - al Comune di Castiglione della Pescaia (GR) soggetto competente in materia di demanio marittimo;
 - alla Capitaneria di Porto/Ufficio Circondariale Marittimo di Porto Santo Stefano per le relative attività di competenza;

Avverso il presente provvedimento è ammesso ricorso nei confronti dell'autorità giudiziaria competente nei termini di legge.


IL DIRIGENTE

Allegati n. 3

- 1 *PLANIMETRIA*
5661ffb03ce3b8d90ac9c752224721ee71cc69f17cc2f49a01fd291258de06ab
- 2 *autorizzazione*
b381b294366e4444f7454008fb8b9ffa24ae1e7c13a6bd7b85e59451e3ce041
- 3 *DATI ANAGRAFICI*
59673ea4892d9b462c03e8c0ab3ee4903b04fcfdab47e71b5a147cae9d074c55



SCHEMA






REGIONE TOSCANA
Giunta Regionale

ALLEGATO 2

Oggetto: Pratica 287/2023. Autorizzazione ai sensi dell'art. 109 del D.Lgs 152/2006, LRT 80/2015 e dell'art. 3 punto 2) delle "Linee guida per le modalità di rilascio delle autorizzazioni di cui all'articolo 17 comma 1 lettere e) e f) della LR 80/2015", approvate con DGR n. 613 del 18/05/2020, per l'immersione in mare o ambiente ad esso attigui di manufatti al solo fine di utilizzo, ove ne sia dimostrata la compatibilità e l'innocuità ambientale, in località Roccamare – Le Rocchette, nel Comune di Castiglione della Pescaia (GR) .Applicativo Sedimenti marini n. 32/2023

“ Parere Demanio marittimo del Comune di Castiglione della Pescaia”



COMUNE DI CASTIGLIONE DELLA PESCAIA
Provincia di Grosseto
Servizi Generali e Servizi alla Persona



Al SUAP
Sede

Prot. n. 23519 del 10.07.2023

Oggetto: NUOVA CONFERENZA DEI SERVIZI PER RICHIESTA REALIZZAZIONE DI IMPIANTO DI POTABILIZZAZIONE DI ACQUA MARINA PER I CAMPEGGI SANTA POMATA E VILLAGE LE ROCCHETTE - rilascio parere

Vista l'istanza pervenuta con pec n. 172107 del 24.05.2023 relativa ad una nuova richiesta di conferenza dei servizi decisoria ex art. 14 bis, comma 2 Legge 241/1990 in forma semplificata ed in modalità asincrona per la realizzazione di impianto di potabilizzazione di acqua marina per i Campeggi Santa Pomata e Village Le Rocchette, posti in loc. Rocchette a Castiglione della Pescaia, con la quale si richiedeva il rilascio del relativo parere di competenza, dopo che la precedente conferenza di servizi era stata conclusa con esito negativo;

Vista la documentazione progettuale allegata alla suddetta istanza;

Considerato che dalla documentazione progettuale esaminata l'intervento risulta compatibile con gli usi demaniali marittimi;

Dato atto che il presente parere viene espresso ai soli fini demaniali marittimi e, pertanto, non esonera il concessionario dal richiedere tutti i pareri, autorizzazioni, nulla osta o qualsiasi altro atto abilitante, comunque denominato, necessari per la realizzazione dell'intervento proposto;

tutto ciò premesso, si esprime

PARERE FAVOREVOLE

all'esecuzione dei lavori per la realizzazione di impianto di potabilizzazione di acqua marina per i Campeggi Santa Pomata e Village Le Rocchette, posti in loc. Rocchette a Castiglione della Pescaia, così come proposta negli elaborati progettuali di cui all'istanza a nota pec n. 172107 del 24.05.2023, alle seguenti condizioni:

- 1) l'area in cui ricade l'intervento dovrà essere interdetta ai fruitori della spiaggia e non potrà essere adibita ad attività balneare, né altro utilizzo;
- 2) prima dell'inizio di lavori dovrà essere richiesta specifica autorizzazione all'intervento avendo cura di allegare all'istanza una relazione dettagliata delle caratteristiche tecniche, delle modalità di accesso all'area demaniale marittima (mezzi, macchinari, ecc.), della durata dei lavori;
- 3) i suddetti lavori non potranno essere effettuati durante la stagione balneare, né nei fine settimana e festivi durante la stagione turistica;
- 4) al termine dell'intervento richiesto, il concessionario dovrà presentare Modello D3 per l'adeguamento del titolo.

Il Responsabile del Demanio Marittimo
Dr.ssa Giorgia Giannini

**Bandiera Blu
2000 - 2020**



Foundation for
Environmental
Education

**5 Vele
2000 - 2020**



Legambiente
Touring Club Italiano

Strada Prov.le n. 3 del Padule, Km. 19 - 58043 Castiglione della Pescaia
P.I. 00117100537 - Centralino 0564/927111 - Fax 0564/927219
Sito Internet: <http://www.comune.castiglionedellapescaia.gr.it>
e-mail certificata: comune.castiglione.pescaia@legalmail.it



17 giugno 2021



REGIONE TOSCANA

DIREZIONE DIFESA DEL SUOLO E PROTEZIONE CIVILE

SETTORE GENIO CIVILE VALDARNO SUPERIORE

Responsabile di settore Gennarino COSTABILE

Incarico: DECR. DIRIG. CENTRO DIREZIONALE n. 8656 del 21-05-2021

Decreto non soggetto a controllo ai sensi della D.G.R. n. 553/2016

Numero adozione: 18350 - Data adozione: 25/08/2023

Oggetto: RD nr. 523/1904 - LR nr. 50/2021. Concessione porzione da area demaniale del corso d'acqua denominato Fosso del Conia (MV27775), in loc. Le Buche del Comune di Dicomano per il mantenimento dello scarico rete acque miste SD4_221 in PEAD Ø 300 mm. Pratica SiDIT n. 4818/2022

Il presente atto è pubblicato integralmente sul BURT ai sensi degli articoli 4, 5 e 5 bis della l.r. 23/2007 e sulla banca dati degli atti amministrativi della Giunta regionale ai sensi dell'art.18 della l.r. 23/2007.

Data certificazione e pubblicazione in banca dati ai sensi L.R. 23/2007 e ss.mm.: 28/08/2023

Documento informatico firmato digitalmente ai sensi del testo unico D.P.R. 28 dicembre 2000, n. 445, del D.Lgs. 7 marzo 2005, n. 82 e norme collegate, il quale sostituisce il testo cartaceo e la firma autografa.

Numero interno di proposta: 2023AD020532

IL DIRIGENTE

VISTI gli artt. 93,95, 97 e 98 del R.D. 523/1904 “Testo unico delle disposizioni di legge intorno alle opere idrauliche delle diverse categorie” e s.m.i.;

VISTA la L. 37/94 “Norme per la tutela ambientale delle aree demaniali dei fiumi, torrenti, laghi e altre acque pubbliche”;

VISTA la L.R. 79/2012 “Nuova disciplina in materia di consorzi di bonifica. Modifiche alla l.r. 69/2008 e alla l.r. 91/1998. Abrogazione della l.r. 34/1994”;

VISTA la D.C.R.T. n. 103 del 6/12/2022: “Modifiche al reticolo idrografico e di gestione di cui alla legge regionale 27 dicembre 2012 n. 79, approvato con deliberazione del Consiglio regionale 28 luglio 2021, n.81.”;

VISTA la L.R. 80/2015 “Norme in materia di difesa del suolo, tutela delle risorse idriche e tutela della costa e degli abitati costieri”, ed in particolare l’art. 2 lett. i);

VISTA la L.R. 41/2018 “Disposizioni in materia di rischio di alluvioni e di tutela dei corsi d’acqua in attuazione del decreto legislativo 23 febbraio 2010, n. 49 (Attuazione della direttiva 2007/60/CE relativa alla valutazione e alla gestione dei rischi di alluvioni). Modifiche alla l.r. 80/2015 e alla l.r. 65/2014”;

VISTA la Legge regionale 24 dicembre 2021, n. 50 “Ulteriori disposizioni urgenti in materia di occupazioni del demanio idrico da parte dei gestori del servizio idrico integrato. Modifiche alla l.r. 77/2016”;

RICHIAMATI:

- il DPGR 60/R del 12/08/2016 “Regolamento in attuazione dell’articolo 5 della legge regionale 28 dicembre 2015 n. 80 “Norme in materia di difesa del suolo, tutela delle risorse idrica e tutela della costa e degli abitati costieri” recante disciplina del rilascio delle concessioni per l’utilizzo del demanio idrico e criteri per la determinazione dei canoni, come modificato dal DPGR 45/R dell’8/8/2017;
- il D.P.G.R. 42/R del 25/07/2018 “Regolamento per lo svolgimento delle attività di polizia idraulica, polizia delle acque, e servizio di piena, in attuazione dell’articolo 5 della legge regionale 28 dicembre 2015, n. 80 (Norme in materia di difesa del suolo, tutela delle risorse idrica e tutela della costa e degli abitati costieri).”
- l’Accordo sostitutivo di provvedimenti concessori relativi ad occupazioni del demanio idrico ad opera di impianti e reti di approvvigionamento idropotabile gestite dalla Società Publiacqua S.p.A., c.f. 05040110487, con sede legale in Comune di Firenze, Via Villamagna, n. 90/C, sottoscritto in data 29/12/2021;

VISTA la Delibera della Giunta Regionale n. 1555 del 27/12/2022 “ Aggiornamento dei canoni per l'uso del demanio idrico ai sensi della l.r. n. 80/2015 e del d.p.g.r. n. 60/R/2016 ”;

VISTA l’istanza di concessione del demanio idrico di cui alla pratica SiDIT n. 4818/2022, acquisita agli atti di questo Settore con prot. n. 413082 del 28-10-2022 presentata dalla Società Publiacqua S.p.A., c.f. 05040110487, con sede legale in Comune di Firenze, Via Villamagna, n. 90/C, con allegata una Dichiarazione asseverata in formato digitale a firma del tecnico incaricato iscritto all’Ordine degli Ingegneri di Arezzo;

DATO ATTO che il Responsabile del procedimento è l’incaricato di elevata qualificazione delle procedure tecnico autorizzative per la difesa del suolo nominato con Ordine di Servizio n. 19 del 14/11/2022;

PRESO ATTO che nella Dichiarazione inoltrata si assevera la compatibilità idraulica dell’occupazione del demanio idrico della seguente opera:

- 13418 - Scarico rete acque miste SD4_221 in PEAD Ø 300 mm sul corso d'acqua denominato Fosso del Conia (MV27775), loc. Le Buche in Comune di Dicomano, presso la particella 22 del Foglio 53 come descritto e rappresentato nella dichiarazione asseverata;

CONSIDERATO che le opere sopra descritte comportano l’utilizzo di porzione di area del demanio idrico del suddetto corso d’acqua;

DATO ATTO che le suddette opere rientrano in una delle fattispecie di cui all’Accordo sostitutivo di provvedimenti concessori sopra richiamato e pertanto ai sensi dell’art. 13 comma 1 lettera c) del Regolamento 60/R/2016 e s..m.i si può procedere ad assegnazione diretta dell’area demaniale senza procedura in concorrenza;

RICORDATO che ai sensi dell’art. 24 comma 6 del Regolamento 60/R, la concessione può essere rilasciata senza il disciplinare;

DATO ATTO che il presente decreto contiene gli elementi essenziali e le clausole che regolano il rapporto giuridico tra questa Amministrazione e il concessionario;

DATO ATTO che la documentazione che descrive le caratteristiche più significative delle opere con evidenziate le aree demaniali impegnate e la sussistenza dei presupposti di legge per l’occupazione di tali aree, è quella agli atti del

procedimento n. 6705/2022;

PRESO ATTO che il tecnico incaricato assevera che l'opera:

- non altera il buon regime delle acque;
- non interferisce con esigenze di regimazione idraulica, accessibilità e manutenzione del corso d'acqua ed è compatibile con la presenza di opere idrauliche;
- non interferisce con la stabilità del fondo e delle sponde del corso d'acqua;
- non aggrava il rischio in altre aree derivante dalla realizzazione dell'intervento;
- non aggrava il rischio per le persone;

DATO ATTO che, nella gestione delle opere dovranno essere osservate le prescrizioni generali, che vengono di seguito specificate:

PRESCRIZIONI GENERALI:

- l'autorizzazione di cui al presente atto riguarda esclusivamente le opere asseverate, per cui ogni variazione od ogni ulteriore opera o attività non indicata negli elaborati inoltrati, od altro comunque non previsto, dovrà essere sottoposto ad ulteriore esame di questo Settore per la nuova eventuale autorizzazione prima della loro esecuzione;
- con il presente Decreto s'intendono autorizzati, per tutta la durata della concessione, tutti gli interventi manutentivi ordinari che si rendessero necessari al corretto esercizio del bene concesso, nel rispetto comunque delle normative vigenti al momento;
- il concessionario dovrà comunicare preventivamente a questa Amministrazione la data d'inizio dei predetti lavori manutentivi e dovrà altresì presentare, a corredo di tale comunicazione, documentazione tecnica esplicativa;

STABILITO che ai sensi dell'art. 22 del DPGR 60/R del 12/08/2016, il Concessionario si obbliga:

- ad assumere la custodia dell'area demaniale in concessione, oltreché delle opere realizzate, mantenendole in buono stato, preservandole dal pericolo di distruzione o danneggiamento, salvaguardandole da intrusioni e manomissioni da parte di soggetti non autorizzati;
- a porre in essere tutte le misure necessarie a garantire la stabilità nel tempo dei manufatti, anche in dipendenza del mutevole regime del corso d'acqua, previo ottenimento dell'autorizzazione dell'Amministrazione Concedente, dichiarando fin d'ora di non aver nulla a pretendere per qualsiasi danno eventualmente occorso alle opere oggetto di concessione ed agli utilizzatori, per effetto delle piene e dei fenomeni di dinamica fluviale;
- a consentire l'accesso al personale di vigilanza incaricato dalla Concedente, che potrà in ogni momento effettuare verifiche per accertare lo stato di manutenzione dell'area e impartire l'ordine di effettuare gli interventi eventualmente necessari, ad insindacabile giudizio della Concedente, per garantire il buon regime delle acque;
- a sollevare fin d'ora la Concedente da ogni onere e responsabilità per qualsiasi danno derivante alle persone ed alla proprietà pubblica e privata a seguito di inadeguata manutenzione o di inadeguata custodia del bene demaniale in concessione, assumendosi gli oneri del risarcimento
- a rispettare le leggi ed i regolamenti ed ordinamenti di polizia urbana e di pubblica sicurezza, nonché la normativa in materia di polizia delle acque contenuta nel R.D. 523/1904 e nel R.D. 1775/1933, tenendo fin d'ora indenne la Concedente da ogni conseguenza determinata dalla inosservanza di essi;
- a non mutare la destinazione del bene in concessione, né apportarvi aggiunte, innovazioni o altro senza la preventiva autorizzazione della Concedente, prendendo atto che tutte le opere addizionali e di miglioria autorizzate resteranno acquisite al demanio senza che il Concessionario possa avere diritto a rimborsi o indennizzi e che qualora il Concessionario esegua le predette opere senza autorizzazione sarà tenuto alla rimessa in pristino, a propria cura e spese, salvo che la Concedente non ritenga di mantenerle senza alcun onere a proprio carico; sarà tenuto inoltre al risarcimento degli eventuali danni;
- a non cedere né sub concedere, anche parzialmente, il bene oggetto di concessione;
- a tenere indenne la Concedente dalle spese necessarie per le opere di sistemazione delle aree pubbliche specificamente coinvolte dagli interventi di installazione e manutenzione e di ripristinare a regola d'arte le aree medesime nei tempi stabiliti;
- a consentire, in ogni momento l'accesso e/o il transito ai mezzi addetti al servizio di piena e di polizia idraulica;
- a ripristinare, a proprie spese i luoghi alla scadenza della concessione per decorrenza del termine di durata sotto indicato e in caso di revoca o rinuncia, fatta salva la facoltà della Concedente di acquisire le opere al demanio,

senza oneri per l'Amministrazione;

Il Concessionario inoltre:

- rimane il solo ed unico responsabile agli effetti del risarcimento di tutti i danni che fossero arrecati alla proprietà privata, a cose o persone per effetto di quanto autorizzato e comunque tenendo indenne la Regione Toscana da qualsiasi responsabilità, anche giudiziale, per eventuali danni, reclami o molestie che potessero derivare dai lavori in oggetto;
- è obbligato, ai sensi dell'art.38, comma 1, del Regolamento 60/R/2016, ad eseguire a proprie spese e non appena ricevute intimazione, tutte quelle varianti e modifiche, compresa anche l'eventuale demolizione delle opere stesse e la messa in pristino dello stato dei luoghi, che, a giudizio insindacabile dell'Autorità idraulica, si rendessero necessarie per garantire il buon regime idraulico o in seguito all'accertamento di effetti dannosi delle opere stesse o per le variate condizioni del corso d'acqua o per ogni altro pubblico interesse che potesse sopravvenire
- dovrà provvedere inoltre a ripristinare tempestivamente qualsiasi danno o guasto causato alle opere idrauliche ed al corso d'acqua in generale per effetto della presente autorizzazione, in conformità alle prescrizioni che saranno impartite dalla competente autorità idraulica;
- è tenuto alla osservanza delle disposizioni della l.r.80/2015, del Reg. 60/R/2016 sulle opere idrauliche, nonché delle ulteriori prescrizioni legislative e regolamentari vigenti in materia, quali quelle concernenti la tutela delle acque pubbliche, dell'agricoltura, della fauna ittica, dell'industria, dell'igiene e della pubblica incolumità;

DATO ATTO che l'inadempimento da parte del Concessionario degli obblighi previsti dal presente Decreto di concessione, costituisce causa di decadenza, che si verifica anche nei casi di:

- a) violazione delle disposizioni e prescrizioni contenute in disposizioni legislative, regolamentari;
- b) violazione del divieto di cessione della concessione e di sub-concessione anche parziale dell'immobile;
- c) opere difformi da quanto asseverato. Prima di dichiarare la decadenza con apposito decreto, la Concedente comunicherà un termine non inferiore a 30 giorni entro il quale il Concessionario potrà presentare le proprie deduzioni;

RICORDATO che:

- al Concessionario dichiarato decaduto non spetterà alcun rimborso per le opere realizzate e per le spese sostenute;
- fatte salve le eventuali sanzioni di cui all'art. 9 della L.R. 80/2015, il Concessionario decaduto è soggetto all'obbligo di rilascio dell'immobile e al ripristino dei luoghi;
- nel caso di mancato rilascio è eseguito lo sfratto in via amministrativa;
- per quanto non espressamente previsto dal presente Decreto di Concessione si applicano le vigenti disposizioni, di legge e di regolamento, statali e regionali, ed in particolare il codice civile, la normativa concernente il buon regime delle acque, nonché l'igiene e la sicurezza pubblica, l'edilizia e l'urbanistica vigenti nel territorio dove i beni sono ubicati;

DATO ATTO che il Concedente potrà disporre, mediante atto amministrativo, la revoca della presente concessione in qualunque momento, con effetto immediato, qualora intervengano ragioni di regimazione idraulica del corso d'acqua interessato o che l'opera stessa sia in seguito giudicata incompatibile per il buon regime idraulico del corso d'acqua interessato o ragioni di pubblica utilità o per qualsiasi ragione di pubblico interesse;

RILEVATO che l'inosservanza delle condizioni e prescrizioni cui è vincolato il presente provvedimento, fatte salve le sanzioni penali per l'inosservanza delle norme contenute nel Capo VII del R.D. 523/1904, comporta il pagamento di una sanzione, nel rispetto dei limiti minimo e massimo previsto dall'articolo 9 della l.r.80/2015;

RITENUTO, sulla base dell'esperienza istruttoria, di stabilire in anni 19 la durata della concessione e potrà essere rinnovata nei soli casi previsti dal Regolamento e con le modalità nel medesimo stabilite, esclusivamente a seguito di istanza da presentare almeno 30 giorni prima della scadenza del termine della concessione;

DATO ATTO che nel periodo di validità della concessione, il canone dovrà essere corrisposto anche se il Concessionario non possa o non voglia fare uso in tutto o in parte della concessione e che, in caso di rinuncia, il pagamento del canone è dovuto fino alla data di presentazione della relativa richiesta;

RICHIAMATO l'articolo 1 della L.R. 30/12/1971 n. 2, che istituisce l'imposta regionale sulle concessioni statali per l'occupazione e l'uso dei beni del demanio e del patrimonio indisponibile dello Stato, situati nell'ambito territoriale della Regione commisurandola al 50% del canone di concessione;

DATO ATTO che ai sensi dell'art. 28 comma 6 del Regolamento regionale 12 agosto 2016, n. 60/R per le concessioni di durata superiore ad un anno il canone sarà aggiornato annualmente sulla base del tasso di inflazione programmato;

RITENUTO di commisurare a una annualità del canone il deposito cauzionale di cui all'art. 31 del Regolamento, versato dal concessionario a garanzia del regolare pagamento del canone e/o a titolo di rimborso delle spese eventualmente sostenute da questa Amministrazione e da reintegrare fino alla suddetta misura nel caso di prelievi parziali di somme, nel corso della concessione;

DATO ATTO che il presente atto è sostanzialmente conforme allo schema approvato con Decreto del Direttore n. 463 del 12/02/2016;

DATO ATTO che l'imposta di bollo virtuale sul presente atto, che sarà assolta a cura dell'Amm.ne Regionale, è stata anticipata dal richiedente a mezzo bonifico sul conto corrente postale codice IBAN IT 89 O 07601 02800 001031575820 in data 23/02/2023.

DATO ATTO infine che il richiedente ha provveduto in data 23/02/2023 al versamento a favore della Regione Toscana dei seguenti importi:

- € 214,20 a titolo di deposito cauzionale definitivo infruttifero mediante versamento sul conto Banco Posta, codice IBAN IT41 X076 0102 8000 0103 1581 018;
- € 214,20 a titolo di primo canone concessorio, riferito al 2022 mediante versamento sul conto Banco Posta, codice IBAN IT41 X076 0102 8000 0103 1581 018;
- € 107,10 a titolo di imposta regionale sul canone di concessione sul conto Banco Posta codice IBAN IT70 J 0760102800 000011899580.

PRESO ATTO che con Delibera della Giunta Regionale Toscana n. 1555 del 27/12/2022 sono stati adeguati i canoni di concessione relativi all'occupazione del demanio idrico a partire dall'annualità 2023.

Tutto ciò premesso e considerato,

DECRETA

1. di prendere atto della dichiarazione asseverata così come descritto in narrativa e di conseguenza autorizzare il mantenimento delle opere ai sensi e per gli effetti dell'art. 2, comma 1, lettera i) e lettera n) della L.R. 80/2015 e del R.D. 523/1904;
2. di accordare alla Società Publiacqua S.p.A., c.f. 05040110487, con sede legale in Comune di Firenze, Via Villamagna, n. 90/C, la Concessione per l'occupazione di:
 - porzione di area demaniale del corso d'acqua denominato Fosso del Conia (MV27775), loc. Le Buche in Comune di Dicomano, presso la particella 22 del Foglio 53 con l'opera n. 13418 - Scarico rete acque miste SD4_221 in PEAD Ø 300 mm;
3. di stabilire che la concessione ha durata di anni 19 a decorrere dal 01/01/2022;
4. di stabilire che il canone di concessione è pari a € 224,00 secondo quanto riportato al p.to 6.4 dell'Allegato A della D.G.R. 1555/2022, al netto dello sconto del 20% previsto per i gestori di pubblici servizi, soggetto ad aggiornamento e modifica in ragione delle disposizioni emanate dalla Regione Toscana, da pagarsi entro il 31 Dicembre dell'anno di riferimento, sino alla scadenza della presente concessione anche se il concessionario non voglia o non possa fare uso in tutto o in parte della concessione;
5. di disporre che la gestione dell'area demaniale sia sottoposta alle prescrizioni generali individuate in premessa e nessuna variazione potrà essere introdotta senza la preventiva autorizzazione da parte di questo Settore;
6. di dare atto che il presente provvedimento è rilasciato ai soli fini di tutela delle opere idrauliche e del buon regime delle acque pubbliche, giusto l'art. 2 del R.D. 523/1904, e pertanto fa salvi e impregiudicati i diritti di terzi. Il destinatario è tenuto a munirsi di tutti gli ulteriori titoli abilitativi e atti di assenso previsti dalle leggi vigenti;
7. di trasmettere per via telematica il presente provvedimento all'indirizzo pec protocollo@cert.publiacqua.it.

Avverso il presente provvedimento è ammesso ricorso davanti all'autorità giudiziaria competente nei termini di legge.

IL DIRIGENTE



REGIONE TOSCANA

DIREZIONE DIFESA DEL SUOLO E PROTEZIONE CIVILE

SETTORE GENIO CIVILE VALDARNO SUPERIORE

Responsabile di settore Gennarino COSTABILE

Incarico: DECR. DIRIG. CENTRO DIREZIONALE n. 8656 del 21-05-2021

Decreto non soggetto a controllo ai sensi della D.G.R. n. 553/2016

Numero adozione: 18351 - Data adozione: 25/08/2023

Oggetto: T.U. 11/12/33 n. 1775, sulle acque pubbliche - Concessione di derivazione di acqua pubblica sotterranea da un pozzo ubicato in Comune di Anghiari (AR), Località Tortigliano, per uso agricolo. Approvazione del Disciplinare di concessione. Procedimento/Pratica SiDIT n. 3752/2023-2808/2020 (Codice locale n. CSA2013_00020).

Il presente atto è pubblicato integralmente sul BURT ai sensi degli articoli 4, 5 e 5 bis della l.r. 23/2007 e sulla banca dati degli atti amministrativi della Giunta regionale ai sensi dell'art.18 della l.r. 23/2007. E' escluso dalla pubblicazione l'allegato A nel rispetto dei limiti alla trasparenza posti dalla normativa statale.

Data certificazione e pubblicazione in banca dati ai sensi L.R. 23/2007 e ss.mm.: 28/08/2023

Documento informatico firmato digitalmente ai sensi del testo unico D.P.R. 28 dicembre 2000,n. 445, del D.Lgs. 7 marzo 2005, n. 82 e norme collegate, il quale sostituisce il testo cartaceo e la firma autografa.

Numero interno di proposta: 2023AD020538

IL DIRIGENTE

VISTO il R.D. 11 dicembre 1933 n. 1775 "Testo unico delle disposizioni sulle acque e impianti elettrici";

VISTA la L. 7 agosto 1990 n. 241 e ss. mm.ii.;

VISTO il D.Lgs 31 marzo 1998 n. 112 "Conferimento di funzioni e compiti amministrativi dello Stato alle regioni ed agli enti locali", in attuazione del capo I della legge 15 marzo 1997, n. 59;

VISTA la Deliberazione del Consiglio della Regione Toscana 25 gennaio 2005 n. 6 "Approvazione del piano di tutela delle acque";

VISTO il D.Lgs. 3 aprile 2006 n. 152 "Norme in materia ambientale";

VISTA la L.R. 3 marzo 2015 n. 22 "Riordino delle funzioni provinciali e attuazione della legge 7 aprile 2014 n. 56";

VISTA la L.R. 28 dicembre 2015 n. 80 "Norme in materia di difesa del suolo, tutela delle risorse idriche e tutela della costa e degli abitati costieri";

VISTI i regolamenti della Regione Toscana:

- 21 aprile 2015, n. 51/R "Regolamento di attuazione dell'articolo 11, comma 1, lettere e) ed f) della legge regionale 28 dicembre 2015 n. 80. Disciplina degli obblighi di misurazione delle portate e dei volumi dei prelievi e delle restituzioni di acqua pubblica e delle modalità di trasmissione dei risultati delle misurazioni";

- 16 agosto 2016, n. 61/R "Regolamento di attuazione dell'articolo 11, commi 1 e 2, della legge regionale 28 dicembre 2015 n. 80 (Norme in materia di difesa del suolo, tutela delle risorse idriche e tutela della costa e degli abitati costieri) recante disposizioni per l'utilizzo razionale della risorsa idrica e per la disciplina dei procedimenti di rilascio dei titoli concessori e autorizzatori per l'uso di acqua. Modifiche al D.P.G.R. 51/R/2015";

VISTA la delibera della Giunta Regionale n. 122 del 23/08/2016 "Delibera per il subentro nei procedimenti ai sensi dell'art. 11Bis comma 2 della L.R. 22/2015 in materia di difesa del suolo";

VISTA la delibera della Giunta regionale 21/01/2019 n. 58, pubblicata nel Burt il 30/01/2019, recante "Indirizzi di prima applicazione per la valutazione ambientale ex ante delle derivazioni idriche e l'individuazione del deflusso ecologico in relazione agli obiettivi di qualità ambientale definiti dai Piani di gestione delle Acque delle autorità di Distretto Idrografico ricadenti nel territorio della Regione Toscana";

VISTE le delibere della Giunta Regionale del 1 ottobre 2018 n. 1068 "Delibera di determinazione dei canoni sulle utilizzazioni delle acque per l'annualità 2018" e del 2 novembre 2022 n. 1219 "Aggiornamento dei canoni e degli indennizzi del demanio idrico al tasso di inflazione programmata per l'annualità 2022";

CONSIDERATO che con domanda in data 27/05/2023 al numero protocollo 0244920 la richiedente impresa agricola, come meglio identificata nell'allegato al presente atto per farne parte integrante e sostanziale (allegato A), ha fatto richiesta di manifestazione di interesse alla conclusione del procedimento, avviato dalla Provincia di Arezzo, per la concessione di derivazione di acqua sotterranea pubblica tramite un pozzo ubicato nel Comune di Anghiari (AR), Località Tortigliano, nel terreno individuato al N.C.T nel foglio n. 129, particella n. 243 ad uso agricolo;

VISTI gli esiti dell'istruttoria svolta dall'Ufficio e le caratteristiche della derivazione che possono essere così sintetizzate:

- la quantità di acqua da derivare, sulla quale è calcolato il canone di concessione, è fissata in misura della portata media di 0,16 l/s, per un fabbisogno di 5.000 metri cubi annui, destinati ad uso agricolo;

CONSIDERATO CHE il richiedente ha versato in data 23/08/2023 la somma di € 88,04 (*euro ottantotto virgola zeroquattro centesimi*) tramite bonifico su C/C bancario IBAN IT41 X 07601 02800 001031581018 intestato a Regione Toscana, a titolo di cauzione a garanzia del pagamento del canone di concessione di derivazione d'acqua pubblica ai sensi dell'art. 60 della D.P.G.R. 61/R/2016 e della D.G.R.T. n. 1068/2018 e degli obblighi assunti con il disciplinare di concessione, somma che sarà restituita alla scadenza della concessione senza rinnovo;

DATO ATTO CHE il richiedente ha sottoscritto il Disciplinare conservato agli atti e allegato al presente decreto per farne parte integrante e sostanziale (allegato A), contenente gli obblighi e le condizioni cui è vincolata la concessione di acque pubbliche di cui all'oggetto;

DATO ATTO CHE il Disciplinare in questione è conforme allo schema tipo approvato con Delibera G.R.T. n. 194 del 16/03/2016;

RITENUTA l'istanza presentata meritevole di approvazione;

DATO ATTO che il responsabile del procedimento amministrativo, ai sensi della Legge 241/1990 e s.m.i., è il titolare di incarico di Elevata Qualificazione in "Procedure tecnico autorizzative in materia di acque - Valdarno Superiore";

DATO ATTO CHE l'imposta di bollo relativa al presente atto è stata regolarmente assolta;

Tutto ciò premesso e considerato

DECRETA

1. di rilasciare, entro i limiti di disponibilità dell'acqua e fatti salvi i diritti di terzi, all'impresa agricola richiedente, come meglio identificata nell'allegato al presente atto per farne parte integrante e sostanziale (allegato A), la concessione di derivazione di acqua sotterranea pubblica tramite un pozzo ubicato al foglio n. 129, particella n. 243, in Comune di Anghiari (AR), Località Tortigliano, per uso agricolo, per una portata media di 0,16 l/s di acqua sulla base della quale sarà calcolato il canone di concessione;
2. di stabilire la durata della concessione in anni 15 con decorrenza dalla data del presente atto;
3. di approvare il Disciplinare conservato agli atti dell'ufficio scrivente e allegato al presente decreto per farne parte integrante e sostanziale (allegato A), contenente gli obblighi e le condizioni cui è vincolata la concessione di acque pubbliche di cui all'oggetto;
4. di dichiarare che gli obblighi derivanti dalla presente concessione sono regolati come stabilito nel Disciplinare di Concessione richiamato e approvato al precedente punto 3;
5. di dichiarare che ai sensi delle D.G.R. n. 1068/2018 e n. 1219/2022, il canone annuo è stabilito nella misura di € 88,04 (*euro ottantotto virgola zeroquattro centesimi*);
6. di dichiarare che la Regione Toscana resta sollevata da ogni onere e responsabilità in dipendenza dell'attingimento, inclusi gli eventuali danni verso terzi e qualsiasi altro danno si possa verificare, durante l'esercizio della derivazione, alle persone ed alla proprietà pubblica e privata, che saranno in ogni caso posti a carico del Concessionario;
7. di trasmettere il presente provvedimento al Concessionario e al Comune di Anghiari.

Avverso il presente provvedimento è ammesso ricorso nei confronti dell'autorità giudiziaria competente nei termini di legge.

IL DIRIGENTE

Allegati n. 1

A

Disciplinare di concessione

b5d083c9a1e3102b2add880a6f841d16e5d82900d436b93ecf59a30650927afa



REGIONE TOSCANA

DIREZIONE DIFESA DEL SUOLO E PROTEZIONE CIVILE

SETTORE GENIO CIVILE VALDARNO SUPERIORE

Responsabile di settore Gennarino COSTABILE

Incarico: DECR. DIRIG. CENTRO DIREZIONALE n. 8656 del 21-05-2021

Decreto non soggetto a controllo ai sensi della D.G.R. n. 553/2016

Numero adozione: 18353 - Data adozione: 25/08/2023

Oggetto: RD nr. 523/1904 - LR nr. 50/2021. Concessione porzione da area demaniale del corso d'acqua denominato Fiume Sieve MV31671, in loc. del Comune di Pontassieve per il mantenimento dello scarico rete acque miste - SD4_036 in cls. Pratica SiDIT n. 4860/2022

Il presente atto è pubblicato integralmente sul BURT ai sensi degli articoli 4, 5 e 5 bis della l.r. 23/2007 e sulla banca dati degli atti amministrativi della Giunta regionale ai sensi dell'art.18 della l.r. 23/2007.

Data certificazione e pubblicazione in banca dati ai sensi L.R. 23/2007 e ss.mm.: 28/08/2023

Documento informatico firmato digitalmente ai sensi del testo unico D.P.R. 28 dicembre 2000, n. 445, del D.Lgs. 7 marzo 2005, n. 82 e norme collegate, il quale sostituisce il testo cartaceo e la firma autografa.

Numero interno di proposta: 2023AD020547

IL DIRIGENTE

VISTI gli artt. 93,95, 97 e 98 del R.D. 523/1904 “Testo unico delle disposizioni di legge intorno alle opere idrauliche delle diverse categorie” e s.m.i.;

VISTA la L. 37/94 “Norme per la tutela ambientale delle aree demaniali dei fiumi, torrenti, laghi e altre acque pubbliche”;

VISTA la L.R. 79/2012 “Nuova disciplina in materia di consorzi di bonifica. Modifiche alla l.r. 69/2008 e alla l.r. 91/1998. Abrogazione della l.r. 34/1994”;

VISTA la D.C.R.T. n. 103 del 6/12/2022: “Modifiche al reticolo idrografico e di gestione di cui alla legge regionale 27 dicembre 2012 n. 79, approvato con deliberazione del Consiglio regionale 28 luglio 2021, n.81.”;

VISTA la L.R. 80/2015 “Norme in materia di difesa del suolo, tutela delle risorse idriche e tutela della costa e degli abitati costieri”, ed in particolare l’art. 2 lett. i);

VISTA la L.R. 41/2018 “Disposizioni in materia di rischio di alluvioni e di tutela dei corsi d’acqua in attuazione del decreto legislativo 23 febbraio 2010, n. 49 (Attuazione della direttiva 2007/60/CE relativa alla valutazione e alla gestione dei rischi di alluvioni). Modifiche alla l.r. 80/2015 e alla l.r. 65/2014”;

VISTA la Legge regionale 24 dicembre 2021, n. 50 “Ulteriori disposizioni urgenti in materia di occupazioni del demanio idrico da parte dei gestori del servizio idrico integrato. Modifiche alla l.r. 77/2016”;

RICHIAMATI:

- il DPGR 60/R del 12/08/2016 “Regolamento in attuazione dell’articolo 5 della legge regionale 28 dicembre 2015 n. 80 “Norme in materia di difesa del suolo, tutela delle risorse idrica e tutela della costa e degli abitati costieri” recante disciplina del rilascio delle concessioni per l’utilizzo del demanio idrico e criteri per la determinazione dei canoni, come modificato dal DPGR 45/R dell’8/8/2017;
- il D.P.G.R. 42/R del 25/07/2018 “Regolamento per lo svolgimento delle attività di polizia idraulica, polizia delle acque, e servizio di piena, in attuazione dell’articolo 5 della legge regionale 28 dicembre 2015, n. 80 (Norme in materia di difesa del suolo, tutela delle risorse idrica e tutela della costa e degli abitati costieri).”
- l’Accordo sostitutivo di provvedimenti concessori relativi ad occupazioni del demanio idrico ad opera di impianti e reti di approvvigionamento idropotabile gestite dalla Società Publiacqua S.p.A., c.f. 05040110487, con sede legale in Comune di Firenze, Via Villamagna, n. 90/C, sottoscritto in data 29/12/2021;

VISTA la Delibera della Giunta Regionale n. 1555 del 27/12/2022 “ Aggiornamento dei canoni per l'uso del demanio idrico ai sensi della l.r. n. 80/2015 e del d.p.g.r. n. 60/R/2016 ”;

VISTA l’istanza di concessione del demanio idrico di cui alla pratica SiDIT n. 4860/2022, acquisita agli atti di questo Settore con prot. n. 413082 del 28-10-2022 presentata dalla Società Publiacqua S.p.A., c.f. 05040110487, con sede legale in Comune di Firenze, Via Villamagna, n. 90/C, con allegata una Dichiarazione asseverata in formato digitale a firma del tecnico incaricato iscritto all’Ordine degli Ingegneri di Arezzo;

DATO ATTO che il Responsabile del procedimento è l’incaricato di elevata qualificazione delle procedure tecnico autorizzative per la difesa del suolo nominato con Ordine di Servizio n. 19 del 14/11/2022;

PRESO ATTO che nella Dichiarazione inoltrata si assevera la compatibilità idraulica dell’occupazione del demanio idrico della seguente opera:

- 13447 - Scarico rete acque miste - SD4_036 - Materiale condotta: CLS sul corso d’acqua denominato Fiume Sieve MV31671, loc. in Comune di Pontassieve, presso la particella 316 del Foglio 60 come descritto e rappresentato nella dichiarazione asseverata;

CONSIDERATO che le opere sopra descritte comportano l’utilizzo di porzione di area del demanio idrico del suddetto corso d’acqua;

DATO ATTO che le suddette opere rientrano in una delle fattispecie di cui all’Accordo sostitutivo di provvedimenti concessori sopra richiamato e pertanto ai sensi dell’art. 13 comma 1 lettera c) del Regolamento 60/R/2016 e s..m.i si può procedere ad assegnazione diretta dell’area demaniale senza procedura in concorrenza;

RICORDATO che ai sensi dell’art. 24 comma 6 del Regolamento 60/R, la concessione può essere rilasciata senza il disciplinare;

DATO ATTO che il presente decreto contiene gli elementi essenziali e le clausole che regolano il rapporto giuridico tra questa Amministrazione e il concessionario;

DATO ATTO che la documentazione che descrive le caratteristiche più significative delle opere con evidenziate le aree demaniali impegnate e la sussistenza dei presupposti di legge per l’occupazione di tali aree, è quella agli atti del

procedimento n. 6755/2022;

PRESO ATTO che il tecnico incaricato assevera che l'opera:

- non altera il buon regime delle acque;
- non interferisce con esigenze di regimazione idraulica, accessibilità e manutenzione del corso d'acqua ed è compatibile con la presenza di opere idrauliche;
- non interferisce con la stabilità del fondo e delle sponde del corso d'acqua;
- non aggrava il rischio in altre aree derivante dalla realizzazione dell'intervento;
- non aggrava il rischio per le persone;

DATO ATTO che, nella gestione delle opere dovranno essere osservate le prescrizioni generali, che vengono di seguito specificate:

PRESCRIZIONI GENERALI:

- l'autorizzazione di cui al presente atto riguarda esclusivamente le opere asseverate, per cui ogni variazione od ogni ulteriore opera o attività non indicata negli elaborati inoltrati, od altro comunque non previsto, dovrà essere sottoposto ad ulteriore esame di questo Settore per la nuova eventuale autorizzazione prima della loro esecuzione;
- con il presente Decreto s'intendono autorizzati, per tutta la durata della concessione, tutti gli interventi manutentivi ordinari che si rendessero necessari al corretto esercizio del bene concesso, nel rispetto comunque delle normative vigenti al momento;
- il concessionario dovrà comunicare preventivamente a questa Amministrazione la data d'inizio dei predetti lavori manutentivi e dovrà altresì presentare, a corredo di tale comunicazione, documentazione tecnica esplicativa;

STABILITO che ai sensi dell'art. 22 del DPGR 60/R del 12/08/2016, il Concessionario si obbliga:

- ad assumere la custodia dell'area demaniale in concessione, oltreché delle opere realizzate, mantenendole in buono stato, preservandole dal pericolo di distruzione o danneggiamento, salvaguardandole da intrusioni e manomissioni da parte di soggetti non autorizzati;
- a porre in essere tutte le misure necessarie a garantire la stabilità nel tempo dei manufatti, anche in dipendenza del mutevole regime del corso d'acqua, previo ottenimento dell'autorizzazione dell'Amministrazione Concedente, dichiarando fin d'ora di non aver nulla a pretendere per qualsiasi danno eventualmente occorso alle opere oggetto di concessione ed agli utilizzatori, per effetto delle piene e dei fenomeni di dinamica fluviale;
- a consentire l'accesso al personale di vigilanza incaricato dalla Concedente, che potrà in ogni momento effettuare verifiche per accertare lo stato di manutenzione dell'area e impartire l'ordine di effettuare gli interventi eventualmente necessari, ad insindacabile giudizio della Concedente, per garantire il buon regime delle acque;
- a sollevare fin d'ora la Concedente da ogni onere e responsabilità per qualsiasi danno derivante alle persone ed alla proprietà pubblica e privata a seguito di inadeguata manutenzione o di inadeguata custodia del bene demaniale in concessione, assumendosi gli oneri del risarcimento;
- a rispettare le leggi ed i regolamenti ed ordinamenti di polizia urbana e di pubblica sicurezza, nonché la normativa in materia di polizia delle acque contenuta nel R.D. 523/1904 e nel R.D. 1775/1933, tenendo fin d'ora indenne la Concedente da ogni conseguenza determinata dalla inosservanza di essi;
- a non mutare la destinazione del bene in concessione, né apportarvi aggiunte, innovazioni o altro senza la preventiva autorizzazione della Concedente, prendendo atto che tutte le opere addizionali e di miglioria autorizzate resteranno acquisite al demanio senza che il Concessionario possa avere diritto a rimborsi o indennizzi e che qualora il Concessionario esegua le predette opere senza autorizzazione sarà tenuto alla rimessa in pristino, a propria cura e spese, salvo che la Concedente non ritenga di mantenerle senza alcun onere a proprio carico; sarà tenuto inoltre al risarcimento degli eventuali danni;
- a non cedere né sub concedere, anche parzialmente, il bene oggetto di concessione;
- a tenere indenne la Concedente dalle spese necessarie per le opere di sistemazione delle aree pubbliche specificamente coinvolte dagli interventi di installazione e manutenzione e di ripristinare a regola d'arte le aree medesime nei tempi stabiliti;
- a consentire, in ogni momento l'accesso e/o il transito ai mezzi addetti al servizio di piena e di polizia idraulica;
- a ripristinare, a proprie spese i luoghi alla scadenza della concessione per decorrenza del termine di durata sotto indicato e in caso di revoca o rinuncia, fatta salva la facoltà della Concedente di acquisire le opere al demanio,

senza oneri per l'Amministrazione;

Il Concessionario inoltre:

- rimane il solo ed unico responsabile agli effetti del risarcimento di tutti i danni che fossero arrecati alla proprietà privata, a cose o persone per effetto di quanto autorizzato e comunque tenendo indenne la Regione Toscana da qualsiasi responsabilità, anche giudiziale, per eventuali danni, reclami o molestie che potessero derivare dai lavori in oggetto;
- è obbligato, ai sensi dell'art.38, comma 1, del Regolamento 60/R/2016, ad eseguire a proprie spese e non appena ricevute intimazione, tutte quelle varianti e modifiche, compresa anche l'eventuale demolizione delle opere stesse e la messa in pristino dello stato dei luoghi, che, a giudizio insindacabile dell'Autorità idraulica, si rendessero necessarie per garantire il buon regime idraulico o in seguito all'accertamento di effetti dannosi delle opere stesse o per le variate condizioni del corso d'acqua o per ogni altro pubblico interesse che potesse sopravvenire
- dovrà provvedere inoltre a ripristinare tempestivamente qualsiasi danno o guasto causato alle opere idrauliche ed al corso d'acqua in generale per effetto della presente autorizzazione, in conformità alle prescrizioni che saranno impartite dalla competente autorità idraulica;
- è tenuto alla osservanza delle disposizioni della l.r.80/2015, del Reg. 60/R/2016 sulle opere idrauliche, nonché delle ulteriori prescrizioni legislative e regolamentari vigenti in materia, quali quelle concernenti la tutela delle acque pubbliche, dell'agricoltura, della fauna ittica, dell'industria, dell'igiene e della pubblica incolumità;

DATO ATTO che l'inadempimento da parte del Concessionario degli obblighi previsti dal presente Decreto di concessione, costituisce causa di decadenza, che si verifica anche nei casi di:

1. violazione delle disposizioni e prescrizioni contenute in disposizioni legislative, regolamentari;
2. violazione del divieto di cessione della concessione e di sub-concessione anche parziale dell'immobile;
3. opere difformi da quanto asseverato. Prima di dichiarare la decadenza con apposito decreto, la Concedente comunicherà un termine non inferiore a 30 giorni entro il quale il Concessionario potrà presentare le proprie deduzioni;

RICORDATO che:

- al Concessionario dichiarato decaduto non spetterà alcun rimborso per le opere realizzate e per le spese sostenute;
- fatte salve le eventuali sanzioni di cui all'art. 9 della L.R. 80/2015, il Concessionario decaduto è soggetto all'obbligo di rilascio dell'immobile e al ripristino dei luoghi;
- nel caso di mancato rilascio è eseguito lo sfratto in via amministrativa;
- per quanto non espressamente previsto dal presente Decreto di Concessione si applicano le vigenti disposizioni, di legge e di regolamento, statali e regionali, ed in particolare il codice civile, la normativa concernente il buon regime delle acque, nonché l'igiene e la sicurezza pubblica, l'edilizia e l'urbanistica vigenti nel territorio dove i beni sono ubicati;

DATO ATTO che il Concedente potrà disporre, mediante atto amministrativo, la revoca della presente concessione in qualunque momento, con effetto immediato, qualora intervengano ragioni di regimazione idraulica del corso d'acqua interessato o che l'opera stessa sia in seguito giudicata incompatibile per il buon regime idraulico del corso d'acqua interessato o ragioni di pubblica utilità o per qualsiasi ragione di pubblico interesse;

RILEVATO che l'inosservanza delle condizioni e prescrizioni cui è vincolato il presente provvedimento, fatte salve le sanzioni penali per l'inosservanza delle norme contenute nel Capo VII del R.D. 523/1904, comporta il pagamento di una sanzione, nel rispetto dei limiti minimo e massimo previsto dall'articolo 9 della l.r.80/2015;

RITENUTO, sulla base dell'esperienza istruttoria, di stabilire in anni 19 la durata della concessione e potrà essere rinnovata nei soli casi previsti dal Regolamento e con le modalità nel medesimo stabilite, esclusivamente a seguito di istanza da presentare almeno 30 giorni prima della scadenza del termine della concessione;

DATO ATTO che nel periodo di validità della concessione, il canone dovrà essere corrisposto anche se il Concessionario non possa o non voglia fare uso in tutto o in parte della concessione e che, in caso di rinuncia, il pagamento del canone è dovuto fino alla data di presentazione della relativa richiesta;

RICHIAMATO l'articolo 1 della L.R. 30/12/1971 n. 2, che istituisce l'imposta regionale sulle concessioni statali per l'occupazione e l'uso dei beni del demanio e del patrimonio indisponibile dello Stato, situati nell'ambito territoriale della Regione commisurandola al 50% del canone di concessione;

DATO ATTO che ai sensi dell'art. 28 comma 6 del Regolamento regionale 12 agosto 2016, n. 60/R per le concessioni di durata superiore ad un anno il canone sarà aggiornato annualmente sulla base del tasso di inflazione programmato;

RITENUTO di commisurare a una annualità del canone il deposito cauzionale di cui all'art. 31 del Regolamento, versato dal concessionario a garanzia del regolare pagamento del canone e/o a titolo di rimborso delle spese eventualmente sostenute da questa Amministrazione e da reintegrare fino alla suddetta misura nel caso di prelievi parziali di somme, nel corso della concessione;

DATO ATTO che il presente atto è sostanzialmente conforme allo schema approvato con Decreto del Direttore n. 463 del 12/02/2016;

DATO ATTO che l'imposta di bollo virtuale sul presente atto, che sarà assolta a cura dell'Amm.ne Regionale, è stata anticipata dal richiedente a mezzo bonifico sul conto corrente postale codice IBAN IT 89 O 07601 02800 001031575820 in data 23/02/2023.

DATO ATTO infine che il richiedente ha provveduto in data 23/02/2023 al versamento a favore della Regione Toscana dei seguenti importi:

- € 214,20 a titolo di deposito cauzionale definitivo infruttifero mediante versamento sul conto Banco Posta, codice IBAN IT41 X076 0102 8000 0103 1581 018;
- € 214,20 a titolo di primo canone concessorio, riferito al 2022 mediante versamento sul conto Banco Posta, codice IBAN IT41 X076 0102 8000 0103 1581 018;
- € 107,10 a titolo di imposta regionale sul canone di concessione sul conto Banco Posta codice IBAN IT70 J 0760102800 000011899580.

PRESO ATTO che con Delibera della Giunta Regionale Toscana n. 1555 del 27/12/2022 sono stati adeguati i canoni di concessione relativi all'occupazione del demanio idrico a partire dall'annualità 2023.

Tutto ciò premesso e considerato,

DECRETA

1. di prendere atto della dichiarazione asseverata così come descritto in narrativa e di conseguenza autorizzare il mantenimento delle opere ai sensi e per gli effetti dell'art. 2, comma 1, lettera i) e lettera n) della L.R. 80/2015 e del R.D. 523/1904;
2. di accordare alla Società Publiacqua S.p.A., c.f. 05040110487, con sede legale in Comune di Firenze, Via Villamagna, n. 90/C, la Concessione per l'occupazione di:
 - porzione di area demaniale del corso d'acqua denominato Fiume Sieve MV31671, loc. in Comune di Pontassieve, presso la particella 316 del Foglio 60 con l'opera n. 13447 - Scarico rete acque miste - SD4_036 - Materiale condotta: CLS;
3. di stabilire che la concessione ha durata di anni 19 a decorrere dal 01/01/2022;
4. di stabilire che il canone di concessione è pari a € 224,00 secondo quanto riportato al p.to 6.4 dell'Allegato A della D.G.R. 1555/2022, al netto dello sconto del 20% previsto per i gestori di pubblici servizi, soggetto ad aggiornamento e modifica in ragione delle disposizioni emanate dalla Regione Toscana, da pagarsi entro il 31 Dicembre dell'anno di riferimento, sino alla scadenza della presente concessione anche se il concessionario non voglia o non possa fare uso in tutto o in parte della concessione;
5. di disporre che la gestione dell'area demaniale sia sottoposta alle prescrizioni generali individuate in premessa e nessuna variazione potrà essere introdotta senza la preventiva autorizzazione da parte di questo Settore;
6. di dare atto che il presente provvedimento è rilasciato ai soli fini di tutela delle opere idrauliche e del buon regime delle acque pubbliche, giusto l'art. 2 del R.D. 523/1904, e pertanto fa salvi e impregiudicati i diritti di terzi. Il destinatario è tenuto a munirsi di tutti gli ulteriori titoli abilitativi e atti di assenso previsti dalle leggi vigenti;
7. di trasmettere per via telematica il presente provvedimento all'indirizzo pec protocollo@cert.publiacqua.it.

Avverso il presente provvedimento è ammesso ricorso davanti all'autorità giudiziaria competente nei termini di legge.

IL DIRIGENTE



REGIONE TOSCANA

DIREZIONE DIFESA DEL SUOLO E PROTEZIONE CIVILE

SETTORE GENIO CIVILE VALDARNO CENTRALE

Responsabile di settore Leandro RADICCHI

Incarico: Ordine di Servizio artt. 4bis, 7 e 9 L.R. 1/2009 n. 565 del 01-08-2023

Decreto non soggetto a controllo ai sensi della D.G.R. n. 553/2016

Numero adozione: 18354 - Data adozione: 28/08/2023

Oggetto: T.U. 11/12/33 n. 1775, sulle acque pubbliche - Concessione di derivazione di ACQUE SOTTERRANEE ubicata in Comune di Pistoia, Loc. Castel dei Vas, per uso agricolo. Approvazione del Disciplinare di concessione - Pratica n. 35369 - Procedimento SIDIT n° 5224/2022.

Il presente atto è pubblicato integralmente sul BURT ai sensi degli articoli 4, 5 e 5 bis della l.r. 23/2007 e sulla banca dati degli atti amministrativi della Giunta regionale ai sensi dell'art.18 della l.r. 23/2007. E' escluso dalla pubblicazione l'allegato B nel rispetto dei limiti alla trasparenza posti dalla normativa statale.

Data certificazione e pubblicazione in banca dati ai sensi L.R. 23/2007 e ss.mm.: 28/08/2023

Documento informatico firmato digitalmente ai sensi del testo unico D.P.R. 28 dicembre 2000,n. 445, del D.Lgs. 7 marzo 2005, n. 82 e norme collegate, il quale sostituisce il testo cartaceo e la firma autografa.

Numero interno di proposta: 2023AD020542

IL DIRIGENTE

VISTO il D.L.vo 31.03.1998, n. 112 "Conferimento di funzioni e compiti amministrativi dello Stato alle regioni ed agli enti locali" in attuazione del capo I della Legge 15 marzo 1997, n. 59;

VISTA la Legge 7 aprile 2014, n. 56 "Disposizioni sulle città metropolitane, sulle provincie, sulle unioni e fusioni di comuni";

VISTA la Legge Regionale 3 marzo 2015 n. 22;

VISTO il R.D n. 1775 del 11/12/1933 "Testo unico delle disposizioni di legge sulle acque e impianti elettrici " e s.m.i;

VISTO il D.lgs n. 152 del 03/04/2006 "Norme in materia ambientale" e ss.mm.ii;

VISTA la L.R. 28/12/2015, n. 80 "Norme in materia di difesa del suolo, tutela delle risorse idriche e tutela della costa e degli abitati costieri ";

VISTA la L.R. 28/12/2015, n. 81 "Legge di stabilità per l'anno 2016";

VISTO il DPGR 16 agosto 2016, n. 61/R "Regolamento di attuazione dell'articolo 11 commi 1 e 2 della legge regionale 28 dicembre 2015, n. 80 (norme in materia di difesa del suolo, tutela delle risorse idriche e tutela della costa e degli abitati costieri) recante disposizioni per l'utilizzo razionale della risorsa idrica e per la disciplina dei procedimenti di rilascio dei titoli concessori e autorizzatori per l'uso di acqua. Modifiche al d.p.g.r. 51/R/2015." e ss.mm.ii.

VISTA la D.G.R. n. 1341 del 29/12/2015 "Indirizzi operativi per lo svolgimento delle funzioni amministrative regionali in materia di difesa del suolo ai sensi dell'art.9 comma 4 della L.R. 22/2015";

CONSIDERATO CHE con domanda in data 06/09/2022 presentata alla Regione Toscana, prot. n. 340108 il richiedente di cui all'Allegato A quale parte integrante e sostanziale del presente atto, ha fatto richiesta di concessione di derivazione di ACQUE SOTTERRANEE ubicata in Comune di Pistoia, Loc. Castel dei Vas, nel terreno individuato nel foglio catastale n. 268 particelle n. 89 e 722, per uso agricolo per una portata media di 0,35 (zerovirgolatrentacinque) litri al secondo;

CONSIDERATO CHE, allegata all'istanza di concessione sopracitata, è stata trasmessa la documentazione progettuale conservata agli atti dello scrivente settore;

DATO ATTO che la procedura di valutazione Ex-ante è stata svolta e che le risultanze sono contenute nel disciplinare approvato che costituisce parte integrante e sostanziale del presente atto;

VISTI gli esiti dell'istruttoria svolta dal Genio Civile Valdarno Centrale;

CONSIDERATO CHE il richiedente ha versato la somma di euro 97,19, a titolo di cauzione ai sensi

del vigente normativa;

DATO ATTO CHE il richiedente di cui all'Allegato A ha sottoscritto il Disciplinare (All. B), allegati al presente atto che ne costituiscono parte integrante e sostanziale, contenente gli obblighi e le condizioni cui è vincolata la concessione di acque pubbliche di cui all'oggetto;

DATO ATTO CHE il Disciplinare che costituisce parte integrante e sostanziale del presente atto in questione è conforme allo schema tipo approvato con Delib. G.R.T n. 194 del 16/03/2016;

Ritenuto di pubblicare il presente atto ed i relativi allegati, che ne costituiscono parte integrante e sostanziale, ai sensi dell'art 18 del RD 1775/33;

PRESO ATTO CHE il Responsabile del procedimento amm.vo è il titolare di incarico di Elevata Qualificazione procedure tecnico autorizzative in materia di acque T.U 1775/1933 del Genio Civile Valdarno Centrale;

Tutto ciò premesso e considerato

DECRETA

1. di rilasciare, entro i limiti di disponibilità dell'acqua e fatti salvi i diritti di terzi, al richiedente di cui all'Allegato A quale parte integrante e sostanziale del presente atto, con decorrenza dalla data del presente atto per 30 (trenta) anni, la concessione di derivazione di ACQUE SOTTERRANEE ubicata in Comune di Pistoia, Loc. Castel dei Vas, nel terreno individuato nel foglio catastale n. 268 particelle n. 89 e 722, per uso agricolo, per una portata media di 0,35 (zerovirgolatrentacinque) litri al secondo, sulla base della quale sarà calcolato il canone di concessione;
2. di approvare il Disciplinare (All. B) che costituisce parte integrante e sostanziale del presente atto, conservato agli atti del settore scrivente e allegato al presente decreto, contenente gli obblighi e le condizioni di cui è vincolata la concessione di acque pubbliche in merito al precedente punto;
3. di dare atto, fino da ora, che la validità della presente concessione è subordinata alla messa in atto degli interventi di risparmio idrico, obbligatoriamente da realizzarsi entro due anni dalla data del presente decreto, qualora gli stessi non fossero già stati messi in atto;
4. di prendere atto che il Disciplinare (All. B) che costituisce parte integrante e sostanziale del presente atto in questione è conforme allo schema tipo approvato con Delib. G.R.T n. 194 del 16/03/2016;
5. di dichiarare che gli obblighi derivanti dalla presente concessione sono regolati come stabilito nel Disciplinare di Concessione richiamato e approvato al precedente punto 2;
6. di dichiarare che, per l'anno 2023, il canone è stabilito nella misura di € 97,19;
7. di trasmettere il presente provvedimento al Concessionario e al Comune di Pistoia;
8. di dare atto che avverso il presente provvedimento sono esperibili, nei modi ed alle condizioni specificamente previsti dalla legge, i seguenti ricorsi:
 - ricorso gerarchico entro 30 giorni dalla notifica del presente atto presso la scrivente Amministrazione Regionale;

- per le materie di cui all'art. 140 del R.D 1775/33, ricorso al Tribunale Regionale delle Acque Pubbliche;
- per le materie di cui all'art. 143 del R.D 1775/33, ricorso al Tribunale Superiore delle Acque Pubbliche;
- ricorso straordinario al Presidente della Repubblica.

IL DIRIGENTE

Allegati n. 2

- A* *35369_All. A*
c9102ee70219d7e11668fe874a63c8ef3bef13a3b6c37bcd57a6bfb61686b274
- B* *35369_All. B_Disciplinare*
d98e5f353d1b5db01e968749615ab6391a20b022357715e36bf60c65b4053678

Richiedente:

Società Agricola Borchini Adelmo



REGIONE TOSCANA

DIREZIONE DIFESA DEL SUOLO E PROTEZIONE CIVILE

SETTORE GENIO CIVILE VALDARNO SUPERIORE

Responsabile di settore Gennarino COSTABILE

Incarico: DECR. DIRIG. CENTRO DIREZIONALE n. 8656 del 21-05-2021

Decreto non soggetto a controllo ai sensi della D.G.R. n. 553/2016

Numero adozione: 18356 - Data adozione: 24/08/2023

Oggetto: RD nr. 523/1904 - LR nr. 50/2021. Concessione porzione da area demaniale del corso d'acqua denominato Borro Spedaluzzo AV15823, in loc. Fraz. Ricasoli (Lato Ovest) del Comune di Montevarchi per il mantenimento di scarico rete acque miste SD5_115. Pratica SiDIT n. 4449/2022

Il presente atto è pubblicato integralmente sul BURT ai sensi degli articoli 4, 5 e 5 bis della l.r. 23/2007 e sulla banca dati degli atti amministrativi della Giunta regionale ai sensi dell'art.18 della l.r. 23/2007.

Data certificazione e pubblicazione in banca dati ai sensi L.R. 23/2007 e ss.mm.: 28/08/2023

Documento informatico firmato digitalmente ai sensi del testo unico D.P.R. 28 dicembre 2000, n. 445, del D.Lgs. 7 marzo 2005, n. 82 e norme collegate, il quale sostituisce il testo cartaceo e la firma autografa.

Numero interno di proposta: 2023AD020444

IL DIRIGENTE

VISTI gli artt. 93, 95, 97 e 98 del R.D. 523/1904 "Testo unico delle disposizioni di legge intorno alle opere idrauliche delle diverse categorie" e s.m.i.;

VISTA la L. 37/94 "Norme per la tutela ambientale delle aree demaniali dei fiumi, torrenti, laghi e altre acque pubbliche";

VISTA la L.R. 79/2012 "Nuova disciplina in materia di consorzi di bonifica. Modifiche alla l.r. 69/2008 e alla l.r. 91/1998. Abrogazione della l.r. 34/1994";

VISTA la D.C.R.T. n. 55 del 11/07/2023: "Modifiche al reticolo idrografico e di gestione di cui alla legge regionale 27 dicembre 2012, n.79 approvato con deliberazione del Consiglio regionale 6 dicembre 2022, n.103";

VISTA la L.R. 80/2015 "Norme in materia di difesa del suolo, tutela delle risorse idriche e tutela della costa e degli abitati costieri", ed in particolare l'art. 2 lett. i);

VISTA la L.R. 41/2018 "Disposizioni in materia di rischio di alluvioni e di tutela dei corsi d'acqua in attuazione del decreto legislativo 23 febbraio 2010, n. 49 (Attuazione della direttiva 2007/60/CE relativa alla valutazione e alla gestione dei rischi di alluvioni). Modifiche alla l.r. 80/2015 e alla l.r. 65/2014";

VISTA la Legge regionale 24 dicembre 2021, n. 50 "Ulteriori disposizioni urgenti in materia di occupazioni del demanio idrico da parte dei gestori del servizio idrico integrato. Modifiche alla l.r. 77/2016";

RICHIAMATI:

- il D.P.G.R. 60/R del 12/08/2016 "Regolamento in attuazione dell'articolo 5 della legge regionale 28 dicembre 2015 n. 80 "Norme in materia di difesa del suolo, tutela delle risorse idriche e tutela della costa e degli abitati costieri" recante disciplina del rilascio delle concessioni per l'utilizzo del demanio idrico e criteri per la determinazione dei canoni, come modificato dal DPGR 45/R del 08/08/2017;
- il D.P.G.R. 42/R del 25/07/2018 "Regolamento per lo svolgimento delle attività di polizia idraulica, polizia delle acque, e servizio di piena, in attuazione dell'articolo 5 della legge regionale 28 dicembre 2015, n. 80 (Norme in materia di difesa del suolo, tutela delle risorse idriche e tutela della costa e degli abitati costieri)";
- l'Accordo sostitutivo di provvedimenti concessori relativi ad occupazioni del demanio idrico ad opera di impianti e reti di approvvigionamento idropotabile gestite dalla Società Publiacqua S.p.a., c.f. 05040110487, con sede legale in Comune di Firenze, Via Villamagna, n. 90/C, sottoscritto in data 29/12/2021;

VISTA la Delibera della Giunta Regionale n. 1555 del 27/12/2022 "Aggiornamento dei canoni per l'uso del demanio idrico ai sensi della l.r. n. 80/2015 e del D.P.G.R. n. 60/R/2016";

VISTA l'istanza di concessione del demanio idrico di cui alla pratica SiDIT n. 4449/2022, acquisita agli atti di questo Settore con prot. n. 413082 del 28/10/2022 presentata dalla Società Publiacqua S.p.a., c.f. 05040110487, con sede legale in Comune di Firenze, Via Villamagna, n. 90/C, con allegata una Dichiarazione asseverata in formato digitale a firma del tecnico incaricato iscritto all'Ordine degli Ingegneri della provincia di Arezzo;

DATO ATTO che il Responsabile del procedimento è l'incaricato di elevata qualificazione delle procedure tecnico autorizzative per la difesa del suolo nominato con Ordine di Servizio n. 19 del 14/11/2022;

PRESO ATTO che nella Dichiarazione inoltrata si assevera la compatibilità idraulica dell'occupazione del demanio idrico della seguente opera:

- 13132 - Scarico rete acque miste SD5_115 sul corso d'acqua denominato Borro Spedaluzzo AV15823, loc. Fraz. Ricasoli (Lato Ovest) in Comune di Montevarchi, presso la Particella 329 del Foglio 4 come descritto e rappresentato nella dichiarazione asseverata;

CONSIDERATO che le opere sopra descritte comportano l'utilizzo di porzione di area del demanio idrico del suddetto corso d'acqua;

DATO ATTO che le suddette opere rientrano in una delle fattispecie di cui all'Accordo sostitutivo di provvedimenti concessori sopra richiamato e pertanto ai sensi dell'art. 13 comma 1 lettera c) del Regolamento 60/R/2016 e s.m.i si può procedere ad assegnazione diretta dell'area demaniale senza procedura in concorrenza;

RICORDATO che ai sensi dell'art. 24 comma 6 del Regolamento 60/R/2016, la concessione può essere rilasciata senza il disciplinare;

DATO ATTO che il presente decreto contiene gli elementi essenziali e le clausole che regolano il rapporto giuridico tra questa Amministrazione e il concessionario;

DATO ATTO che la documentazione che descrive le caratteristiche più significative delle opere con evidenziate le aree demaniali impegnate e la sussistenza dei presupposti di legge per l'occupazione di tali aree, è quella agli atti del

procedimento n. 6278/2022;

PRESO ATTO che il tecnico incaricato assevera che l'opera:

- non altera il buon regime delle acque;
- non interferisce con esigenze di regimazione idraulica, accessibilità e manutenzione del corso d'acqua ed è compatibile con la presenza di opere idrauliche;
- non interferisce con la stabilità del fondo e delle sponde del corso d'acqua;
- non aggrava il rischio in altre aree derivante dalla realizzazione dell'intervento;
- non aggrava il rischio per le persone;

DATO ATTO che, nella gestione delle opere dovranno essere osservate le prescrizioni generali, che vengono di seguito specificate:

PRESCRIZIONI GENERALI:

- l'autorizzazione di cui al presente atto riguarda esclusivamente le opere asseverate, per cui ogni variazione od ogni ulteriore opera o attività non indicata negli elaborati inoltrati, od altro comunque non previsto, dovrà essere sottoposto ad ulteriore esame di questo Settore per la nuova eventuale autorizzazione prima della loro esecuzione;
- con il presente Decreto s'intendono autorizzati, per tutta la durata della concessione, tutti gli interventi manutentivi ordinari che si rendessero necessari al corretto esercizio del bene concesso, nel rispetto comunque delle normative vigenti al momento;
- il concessionario dovrà comunicare preventivamente a questa Amministrazione la data d'inizio dei predetti lavori manutentivi e dovrà altresì presentare, a corredo di tale comunicazione, documentazione tecnica esplicativa;

STABILITO che ai sensi dell'art. 22 del DPGR 60/R del 12/08/2016, il Concessionario si obbliga:

- ad assumere la custodia dell'area demaniale in concessione, oltreché delle opere realizzate, mantenendole in buono stato, preservandole dal pericolo di distruzione o danneggiamento, salvaguardandole da intrusioni e manomissioni da parte di soggetti non autorizzati;
- a porre in essere tutte le misure necessarie a garantire la stabilità nel tempo dei manufatti, anche in dipendenza del mutevole regime del corso d'acqua, previo ottenimento dell'autorizzazione dell'Amministrazione Concedente, dichiarando fin d'ora di non aver nulla a pretendere per qualsiasi danno eventualmente occorso alle opere oggetto di concessione ed agli utilizzatori, per effetto delle piene e dei fenomeni di dinamica fluviale;
- a consentire l'accesso al personale di vigilanza incaricato dalla Concedente, che potrà in ogni momento effettuare verifiche per accertare lo stato di manutenzione dell'area e impartire l'ordine di effettuare gli interventi eventualmente necessari, ad insindacabile giudizio della Concedente, per garantire il buon regime delle acque;
- a sollevare fin d'ora la Concedente da ogni onere e responsabilità per qualsiasi danno derivante alle persone ed alla proprietà pubblica e privata a seguito di inadeguata manutenzione o di inadeguata custodia del bene demaniale in concessione, assumendosi gli oneri del risarcimento;
- a rispettare le leggi ed i regolamenti ed ordinamenti di polizia urbana e di pubblica sicurezza, nonché la normativa in materia di polizia delle acque contenuta nel R.D. 523/1904 e nel R.D. 1775/1933, tenendo fin d'ora indenne la Concedente da ogni conseguenza determinata dalla inosservanza di essi;
- a non mutare la destinazione del bene in concessione, né apportarvi aggiunte, innovazioni o altro senza la preventiva autorizzazione della Concedente, prendendo atto che tutte le opere addizionali e di miglioria autorizzate resteranno acquisite al demanio senza che il Concessionario possa avere diritto a rimborsi o indennizzi e che qualora il Concessionario esegua le predette opere senza autorizzazione sarà tenuto alla rimessa in pristino, a propria cura e spese, salvo che la Concedente non ritenga di mantenerle senza alcun onere a proprio carico; sarà tenuto inoltre al risarcimento degli eventuali danni;
- a non cedere né sub concedere, anche parzialmente, il bene oggetto di concessione;
- a tenere indenne la Concedente dalle spese necessarie per le opere di sistemazione delle aree pubbliche specificamente coinvolte dagli interventi di installazione e manutenzione e di ripristinare a regola d'arte le aree medesime nei tempi stabiliti;
- a consentire, in ogni momento l'accesso e/o il transito ai mezzi addetti al servizio di piena e di polizia idraulica;
- a ripristinare, a proprie spese i luoghi alla scadenza della concessione per decorrenza del termine di durata sotto indicato e in caso di revoca o rinuncia, fatta salva la facoltà della Concedente di acquisire le opere al demanio,

senza oneri per l'Amministrazione;

Il Concessionario inoltre:

- rimane il solo ed unico responsabile agli effetti del risarcimento di tutti i danni che fossero arrecati alla proprietà privata, a cose o persone per effetto di quanto autorizzato e comunque tenendo indenne la Regione Toscana da qualsiasi responsabilità, anche giudiziale, per eventuali danni, reclami o molestie che potessero derivare dai lavori in oggetto;
- è obbligato, ai sensi dell'art. 38, comma 1, del Regolamento 60/R/2016, ad eseguire a proprie spese e non appena ricevute intimazione, tutte quelle varianti e modifiche, compresa anche l'eventuale demolizione delle opere stesse e la messa in pristino dello stato dei luoghi, che, a giudizio insindacabile dell'Autorità idraulica, si rendessero necessarie per garantire il buon regime idraulico o in seguito all'accertamento di effetti dannosi delle opere stesse o per le variate condizioni del corso d'acqua o per ogni altro pubblico interesse che potesse sopravvenire;
- dovrà provvedere inoltre a ripristinare tempestivamente qualsiasi danno o guasto causato alle opere idrauliche ed al corso d'acqua in generale per effetto della presente autorizzazione, in conformità alle prescrizioni che saranno impartite dalla competente autorità idraulica;
- è tenuto alla osservanza delle disposizioni della l.r.80/2015, del Reg. 60/R/2016 sulle opere idrauliche, nonché delle ulteriori prescrizioni legislative e regolamentari vigenti in materia, quali quelle concernenti la tutela delle acque pubbliche, dell'agricoltura, della fauna ittica, dell'industria, dell'igiene e della pubblica incolumità;

DATO ATTO che l'inadempimento da parte del Concessionario degli obblighi previsti dal presente Decreto di concessione, costituisce causa di decadenza, che si verifica anche nei casi di:

- a) violazione delle disposizioni e prescrizioni contenute in disposizioni legislative, regolamentari;
- b) violazione del divieto di cessione della concessione e di sub-concessione anche parziale dell'immobile;
- c) opere difformi da quanto asseverato. Prima di dichiarare la decadenza con apposito decreto, la Concedente comunicherà un termine non inferiore a 30 giorni entro il quale il Concessionario potrà presentare le proprie deduzioni;

RICORDATO che:

- al Concessionario dichiarato decaduto non spetterà alcun rimborso per le opere realizzate e per le spese sostenute;
- fatte salve le eventuali sanzioni di cui all'art. 9 della L.R. 80/2015, il Concessionario decaduto è soggetto all'obbligo di rilascio dell'immobile e al ripristino dei luoghi;
- nel caso di mancato rilascio è eseguito lo sfratto in via amministrativa;
- per quanto non espressamente previsto dal presente Decreto di Concessione si applicano le vigenti disposizioni, di legge e di regolamento, statali e regionali, ed in particolare il codice civile, la normativa concernente il buon regime delle acque, nonché l'igiene e la sicurezza pubblica, l'edilizia e l'urbanistica vigenti nel territorio dove i beni sono ubicati;

DATO ATTO che il Concedente potrà disporre, mediante atto amministrativo, la revoca della presente concessione in qualunque momento, con effetto immediato, qualora intervengano ragioni di regimazione idraulica del corso d'acqua interessato o che l'opera stessa sia in seguito giudicata incompatibile per il buon regime idraulico del corso d'acqua interessato o ragioni di pubblica utilità o per qualsiasi ragione di pubblico interesse;

RILEVATO che l'inosservanza delle condizioni e prescrizioni cui è vincolato il presente provvedimento, fatte salve le sanzioni penali per l'inosservanza delle norme contenute nel Capo VII del R.D. 523/1904, comporta il pagamento di una sanzione, nel rispetto dei limiti minimo e massimo previsto dall'articolo 9 della l.r.80/2015;

RITENUTO, sulla base dell'esperienza istruttoria, di stabilire in anni 19 la durata della concessione e potrà essere rinnovata nei soli casi previsti dal Regolamento e con le modalità nel medesimo stabilite, esclusivamente a seguito di istanza da presentare almeno 30 giorni prima della scadenza del termine della concessione;

DATO ATTO che nel periodo di validità della concessione, il canone dovrà essere corrisposto anche se il Concessionario non possa o non voglia fare uso in tutto o in parte della concessione e che, in caso di rinuncia, il pagamento del canone è dovuto fino alla data di presentazione della relativa richiesta;

RICHIAMATO l'articolo 1 della L.R. 30/12/1971 n. 2, che istituisce l'imposta regionale sulle concessioni statali per l'occupazione e l'uso dei beni del demanio e del patrimonio indisponibile dello Stato, situati nell'ambito territoriale della Regione commisurandola al 50% del canone di concessione;

DATO ATTO che ai sensi dell'art. 28 comma 6 del Regolamento regionale 12 agosto 2016, n. 60/R per le concessioni di durata superiore ad un anno il canone sarà aggiornato annualmente sulla base del tasso di inflazione programmato;

RITENUTO di commisurare a una annualità del canone il deposito cauzionale di cui all'art. 31 del Regolamento, versato dal concessionario a garanzia del regolare pagamento del canone e/o a titolo di rimborso delle spese eventualmente sostenute da questa Amministrazione e da reintegrare fino alla suddetta misura nel caso di prelievi parziali di somme, nel corso della concessione;

DATO ATTO che il presente atto è sostanzialmente conforme allo schema approvato con Decreto del Direttore n. 463 del 12/02/2016;

DATO ATTO che l'imposta di bollo virtuale sul presente atto, che sarà assolta a cura dell'Amm.ne Regionale, è stata anticipata dal richiedente a mezzo bonifico sul conto corrente postale codice IBAN IT 89 O 07601 02800 001031575820 in data 23/02/2023;

DATO ATTO infine che il richiedente ha provveduto in data 23/02/2023 al versamento a favore della Regione Toscana dei seguenti importi:

- € 214,20 a titolo di deposito cauzionale definitivo infruttifero mediante versamento sul conto Banco Posta, codice IBAN IT41 X076 0102 8000 0103 1581 018;
- € 214,20 a titolo di primo canone concessorio riferito al 2022, al netto dello sconto del 20% previsto per i gestori di pubblici servizi, mediante versamento sul conto Banco Posta, codice IBAN IT41 X076 0102 8000 0103 1581 018;
- € 107,10 a titolo di imposta regionale sul canone di concessione sul conto Banco Posta codice IBAN IT70 J 0760102800 000011899580;

PRESO ATTO che con Delibera della Giunta Regionale Toscana n. 1555 del 27/12/2022 sono stati adeguati i canoni di concessione relativi all'occupazione del demanio idrico a partire dall'annualità 2023.

Tutto ciò premesso e considerato,

DECRETA

1. di prendere atto della dichiarazione asseverata così come descritto in narrativa e di conseguenza autorizzare il mantenimento delle opere ai sensi e per gli effetti dell'art. 2, comma 1, lettera i) e lettera n) della L.R. 80/2015 e del R.D. 523/1904;
2. di accordare alla Società Publiacqua S.p.a., c.f. 05040110487, con sede legale in Comune di Firenze, Via Villamagna n. 90/C, la Concessione per l'occupazione di:
 - porzione di area demaniale del corso d'acqua denominato Borro Spedaluzzo AV15823, loc. Fraz. Ricasoli (Lato Ovest) in Comune di Montevarchi, presso la Particella 329 del Foglio 4 con l'opera n. 13132 - Scarico rete acque miste SD5_115;
3. di stabilire che la concessione ha durata di anni 19 a decorrere dal 01/01/2022;
4. di stabilire che il canone di concessione è pari a € 224,00, secondo quanto riportato al p.to 6.4 dell'Allegato A della D.G.R. 1555/2022, al netto dello sconto del 20% previsto per i gestori di pubblici servizi, soggetto ad aggiornamento e modifica in ragione delle disposizioni emanate dalla Regione Toscana, da pagarsi entro il 31 Dicembre dell'anno di riferimento, sino alla scadenza della presente concessione anche se il concessionario non voglia o non possa fare uso in tutto o in parte della concessione;
5. di disporre che la gestione dell'area demaniale sia sottoposta alle prescrizioni generali individuate in premessa e nessuna variazione potrà essere introdotta senza la preventiva autorizzazione da parte di questo Settore;
6. di dare atto che:
 - il presente provvedimento è rilasciato ai soli fini di tutela delle opere idrauliche e del buon regime delle acque pubbliche, giusto l'art. 2 del R.D. 523/1904, e pertanto fa salvi e impregiudicati i diritti di terzi. Il destinatario è tenuto a munirsi di tutti gli ulteriori titoli abilitativi e atti di assenso previsti dalle leggi vigenti;
7. di trasmettere per via telematica il presente provvedimento all'indirizzo pec protocollo@cert.publiacqua.it.

Avverso il presente provvedimento è ammesso ricorso davanti all'autorità giudiziaria competente nei termini di legge.

IL DIRIGENTE



REGIONE TOSCANA

DIREZIONE DIFESA DEL SUOLO E PROTEZIONE CIVILE

SETTORE GENIO CIVILE VALDARNO SUPERIORE

Responsabile di settore Gennarino COSTABILE

Incarico: DECR. DIRIG. CENTRO DIREZIONALE n. 8656 del 21-05-2021

Decreto non soggetto a controllo ai sensi della D.G.R. n. 553/2016

Numero adozione: 18357 - Data adozione: 24/08/2023

Oggetto: RD nr. 523/1904 - LR nr. 50/2021. Concessione porzione da area demaniale del corso d'acqua denominato MV27104, in loc. Fontisterni - Zona Il Fattoio del Comune di Pelago per il mantenimento dello scarico acque reflue urbane SD4_367 in cls Ø 200 mm. Pratica SiDIT n. 4701/2022

Il presente atto è pubblicato integralmente sul BURT ai sensi degli articoli 4, 5 e 5 bis della l.r. 23/2007 e sulla banca dati degli atti amministrativi della Giunta regionale ai sensi dell'art.18 della l.r. 23/2007.

Data certificazione e pubblicazione in banca dati ai sensi L.R. 23/2007 e ss.mm.: 28/08/2023

Documento informatico firmato digitalmente ai sensi del testo unico D.P.R. 28 dicembre 2000, n. 445, del D.Lgs. 7 marzo 2005, n. 82 e norme collegate, il quale sostituisce il testo cartaceo e la firma autografa.

Numero interno di proposta: 2023AD020447

IL DIRIGENTE

VISTI gli artt. 93,95, 97 e 98 del R.D. 523/1904 “Testo unico delle disposizioni di legge intorno alle opere idrauliche delle diverse categorie” e s.m.i.;

VISTA la L. 37/94 “Norme per la tutela ambientale delle aree demaniali dei fiumi, torrenti, laghi e altre acque pubbliche”;

VISTA la L.R. 79/2012 “Nuova disciplina in materia di consorzi di bonifica. Modifiche alla l.r. 69/2008 e alla l.r. 91/1998. Abrogazione della l.r. 34/1994”;

VISTA la D.C.R.T. n. 103 del 6/12/2022: “Modifiche al reticolo idrografico e di gestione di cui alla legge regionale 27 dicembre 2012 n. 79, approvato con deliberazione del Consiglio regionale 28 luglio 2021, n.81.”;

VISTA la L.R. 80/2015 “Norme in materia di difesa del suolo, tutela delle risorse idriche e tutela della costa e degli abitati costieri”, ed in particolare l’art. 2 lett. i);

VISTA la L.R. 41/2018 “Disposizioni in materia di rischio di alluvioni e di tutela dei corsi d’acqua in attuazione del decreto legislativo 23 febbraio 2010, n. 49 (Attuazione della direttiva 2007/60/CE relativa alla valutazione e alla gestione dei rischi di alluvioni). Modifiche alla l.r. 80/2015 e alla l.r. 65/2014”;

VISTA la Legge regionale 24 dicembre 2021, n. 50 “Ulteriori disposizioni urgenti in materia di occupazioni del demanio idrico da parte dei gestori del servizio idrico integrato. Modifiche alla l.r. 77/2016”;

RICHIAMATI:

- il DPGR 60/R del 12/08/2016 “Regolamento in attuazione dell’articolo 5 della legge regionale 28 dicembre 2015 n. 80 “Norme in materia di difesa del suolo, tutela delle risorse idrica e tutela della costa e degli abitati costieri” recante disciplina del rilascio delle concessioni per l’utilizzo del demanio idrico e criteri per la determinazione dei canoni, come modificato dal DPGR 45/R dell’8/8/2017;
- il D.P.G.R. 42/R del 25/07/2018 “Regolamento per lo svolgimento delle attività di polizia idraulica, polizia delle acque, e servizio di piena, in attuazione dell’articolo 5 della legge regionale 28 dicembre 2015, n. 80 (Norme in materia di difesa del suolo, tutela delle risorse idrica e tutela della costa e degli abitati costieri).”
- l’Accordo sostitutivo di provvedimenti concessori relativi ad occupazioni del demanio idrico ad opera di impianti e reti di approvvigionamento idropotabile gestite dalla Società Publiacqua S.p.A., c.f. 05040110487, con sede legale in Comune di Firenze, Via Villamagna, n. 90/C, sottoscritto in data 29/12/2021;

VISTA la Delibera della Giunta Regionale n. 1555 del 27/12/2022 “ Aggiornamento dei canoni per l'uso del demanio idrico ai sensi della l.r. n. 80/2015 e del d.p.g.r. n. 60/R/2016 ”;

VISTA l’istanza di concessione del demanio idrico di cui alla pratica SiDIT n. 4701/2022, acquisita agli atti di questo Settore con prot. n. 413082 del 28-10-2022 presentata dalla Società Publiacqua S.p.A., c.f. 05040110487, con sede legale in Comune di Firenze, Via Villamagna, n. 90/C, con allegata una Dichiarazione asseverata in formato digitale a firma del tecnico incaricato iscritto all’Ordine degli Ingegneri di Arezzo;

DATO ATTO che il Responsabile del procedimento è l’incaricato di elevata qualificazione delle procedure tecnico autorizzative per la difesa del suolo nominato con Ordine di Servizio n. 19 del 14/11/2022;

PRESO ATTO che nella Dichiarazione inoltrata si assevera la compatibilità idraulica dell’occupazione del demanio idrico della seguente opera:

- 13326 - Scarico acque reflue urbane SD4_367 in cls Ø 200 mm sul corso d’acqua denominato MV27104, loc. Fontisterni - Zona Il Fattoio in Comune di Pelago, presso la particella 126 del Foglio 50 come descritto e rappresentato nella dichiarazione asseverata;

CONSIDERATO che le opere sopra descritte comportano l’utilizzo di porzione di area del demanio idrico del suddetto corso d’acqua;

DATO ATTO che le suddette opere rientrano in una delle fattispecie di cui all’Accordo sostitutivo di provvedimenti concessori sopra richiamato e pertanto ai sensi dell’art. 13 comma 1 lettera c) del Regolamento 60/R/2016 e s..m.i si può procedere ad assegnazione diretta dell’area demaniale senza procedura in concorrenza;

RICORDATO che ai sensi dell’art. 24 comma 6 del Regolamento 60/R, la concessione può essere rilasciata senza il disciplinare;

DATO ATTO che il presente decreto contiene gli elementi essenziali e le clausole che regolano il rapporto giuridico tra questa Amministrazione e il concessionario;

DATO ATTO che la documentazione che descrive le caratteristiche più significative delle opere con evidenziate le aree demaniali impegnate e la sussistenza dei presupposti di legge per l’occupazione di tali aree, è quella agli atti del

procedimento n. 6569/2022;

PRESO ATTO che il tecnico incaricato assevera che l'opera:

- non altera il buon regime delle acque;
- non interferisce con esigenze di regimazione idraulica, accessibilità e manutenzione del corso d'acqua ed è compatibile con la presenza di opere idrauliche;
- non interferisce con la stabilità del fondo e delle sponde del corso d'acqua;
- non aggrava il rischio in altre aree derivante dalla realizzazione dell'intervento;
- non aggrava il rischio per le persone;

DATO ATTO che, nella gestione delle opere dovranno essere osservate le prescrizioni generali, che vengono di seguito specificate:

PRESCRIZIONI GENERALI:

- l'autorizzazione di cui al presente atto riguarda esclusivamente le opere asseverate, per cui ogni variazione od ogni ulteriore opera o attività non indicata negli elaborati inoltrati, od altro comunque non previsto, dovrà essere sottoposto ad ulteriore esame di questo Settore per la nuova eventuale autorizzazione prima della loro esecuzione;
- con il presente Decreto s'intendono autorizzati, per tutta la durata della concessione, tutti gli interventi manutentivi ordinari che si rendessero necessari al corretto esercizio del bene concesso, nel rispetto comunque delle normative vigenti al momento;
- il concessionario dovrà comunicare preventivamente a questa Amministrazione la data d'inizio dei predetti lavori manutentivi e dovrà altresì presentare, a corredo di tale comunicazione, documentazione tecnica esplicativa;

STABILITO che ai sensi dell'art. 22 del DPGR 60/R del 12/08/2016, il Concessionario si obbliga:

- ad assumere la custodia dell'area demaniale in concessione, oltreché delle opere realizzate, mantenendole in buono stato, preservandole dal pericolo di distruzione o danneggiamento, salvaguardandole da intrusioni e manomissioni da parte di soggetti non autorizzati;
- a porre in essere tutte le misure necessarie a garantire la stabilità nel tempo dei manufatti, anche in dipendenza del mutevole regime del corso d'acqua, previo ottenimento dell'autorizzazione dell'Amministrazione Concedente, dichiarando fin d'ora di non aver nulla a pretendere per qualsiasi danno eventualmente occorso alle opere oggetto di concessione ed agli utilizzatori, per effetto delle piene e dei fenomeni di dinamica fluviale;
- a consentire l'accesso al personale di vigilanza incaricato dalla Concedente, che potrà in ogni momento effettuare verifiche per accertare lo stato di manutenzione dell'area e impartire l'ordine di effettuare gli interventi eventualmente necessari, ad insindacabile giudizio della Concedente, per garantire il buon regime delle acque;
- a sollevare fin d'ora la Concedente da ogni onere e responsabilità per qualsiasi danno derivante alle persone ed alla proprietà pubblica e privata a seguito di inadeguata manutenzione o di inadeguata custodia del bene demaniale in concessione, assumendosi gli oneri del risarcimento;
- a rispettare le leggi ed i regolamenti ed ordinamenti di polizia urbana e di pubblica sicurezza, nonché la normativa in materia di polizia delle acque contenuta nel R.D. 523/1904 e nel R.D. 1775/1933, tenendo fin d'ora indenne la Concedente da ogni conseguenza determinata dalla inosservanza di essi;
- a non mutare la destinazione del bene in concessione, né apportarvi aggiunte, innovazioni o altro senza la preventiva autorizzazione della Concedente, prendendo atto che tutte le opere addizionali e di miglioria autorizzate resteranno acquisite al demanio senza che il Concessionario possa avere diritto a rimborsi o indennizzi e che qualora il Concessionario esegua le predette opere senza autorizzazione sarà tenuto alla rimessa in pristino, a propria cura e spese, salvo che la Concedente non ritenga di mantenerle senza alcun onere a proprio carico; sarà tenuto inoltre al risarcimento degli eventuali danni;
- a non cedere né sub concedere, anche parzialmente, il bene oggetto di concessione;
- a tenere indenne la Concedente dalle spese necessarie per le opere di sistemazione delle aree pubbliche specificamente coinvolte dagli interventi di installazione e manutenzione e di ripristinare a regola d'arte le aree medesime nei tempi stabiliti;
- a consentire, in ogni momento l'accesso e/o il transito ai mezzi addetti al servizio di piena e di polizia idraulica;
- a ripristinare, a proprie spese i luoghi alla scadenza della concessione per decorrenza del termine di durata sotto indicato e in caso di revoca o rinuncia, fatta salva la facoltà della Concedente di acquisire le opere al demanio,

senza oneri per l'Amministrazione;

Il Concessionario inoltre:

- rimane il solo ed unico responsabile agli effetti del risarcimento di tutti i danni che fossero arrecati alla proprietà privata, a cose o persone per effetto di quanto autorizzato e comunque tenendo indenne la Regione Toscana da qualsiasi responsabilità, anche giudiziale, per eventuali danni, reclami o molestie che potessero derivare dai lavori in oggetto;
- è obbligato, ai sensi dell'art.38, comma 1, del Regolamento 60/R/2016, ad eseguire a proprie spese e non appena ricevute intimazione, tutte quelle varianti e modifiche, compresa anche l'eventuale demolizione delle opere stesse e la messa in pristino dello stato dei luoghi, che, a giudizio insindacabile dell'Autorità idraulica, si rendessero necessarie per garantire il buon regime idraulico o in seguito all'accertamento di effetti dannosi delle opere stesse o per le variate condizioni del corso d'acqua o per ogni altro pubblico interesse che potesse sopravvenire
- dovrà provvedere inoltre a ripristinare tempestivamente qualsiasi danno o guasto causato alle opere idrauliche ed al corso d'acqua in generale per effetto della presente autorizzazione, in conformità alle prescrizioni che saranno impartite dalla competente autorità idraulica;
- è tenuto alla osservanza delle disposizioni della l.r.80/2015, del Reg. 60/R/2016 sulle opere idrauliche, nonché delle ulteriori prescrizioni legislative e regolamentari vigenti in materia, quali quelle concernenti la tutela delle acque pubbliche, dell'agricoltura, della fauna ittica, dell'industria, dell'igiene e della pubblica incolumità;

DATO ATTO che l'inadempimento da parte del Concessionario degli obblighi previsti dal presente Decreto di concessione, costituisce causa di decadenza, che si verifica anche nei casi di:

- a) violazione delle disposizioni e prescrizioni contenute in disposizioni legislative, regolamentari;
- b) violazione del divieto di cessione della concessione e di sub-concessione anche parziale dell'immobile;
- c) opere difformi da quanto asseverato. Prima di dichiarare la decadenza con apposito decreto, la Concedente comunicherà un termine non inferiore a 30 giorni entro il quale il Concessionario potrà presentare le proprie deduzioni;

RICORDATO che:

- al Concessionario dichiarato decaduto non spetterà alcun rimborso per le opere realizzate e per le spese sostenute;
- fatte salve le eventuali sanzioni di cui all'art. 9 della L.R. 80/2015, il Concessionario decaduto è soggetto all'obbligo di rilascio dell'immobile e al ripristino dei luoghi;
- nel caso di mancato rilascio è eseguito lo sfratto in via amministrativa;
- per quanto non espressamente previsto dal presente Decreto di Concessione si applicano le vigenti disposizioni, di legge e di regolamento, statali e regionali, ed in particolare il codice civile, la normativa concernente il buon regime delle acque, nonché l'igiene e la sicurezza pubblica, l'edilizia e l'urbanistica vigenti nel territorio dove i beni sono ubicati;

DATO ATTO che il Concedente potrà disporre, mediante atto amministrativo, la revoca della presente concessione in qualunque momento, con effetto immediato, qualora intervengano ragioni di regimazione idraulica del corso d'acqua interessato o che l'opera stessa sia in seguito giudicata incompatibile per il buon regime idraulico del corso d'acqua interessato o ragioni di pubblica utilità o per qualsiasi ragione di pubblico interesse;

RILEVATO che l'inosservanza delle condizioni e prescrizioni cui è vincolato il presente provvedimento, fatte salve le sanzioni penali per l'inosservanza delle norme contenute nel Capo VII del R.D. 523/1904, comporta il pagamento di una sanzione, nel rispetto dei limiti minimo e massimo previsto dall'articolo 9 della l.r.80/2015;

RITENUTO, sulla base dell'esperita istruttoria, di stabilire in anni 19 la durata della concessione e potrà essere rinnovata nei soli casi previsti dal Regolamento e con le modalità nel medesimo stabilite, esclusivamente a seguito di istanza da presentare almeno 30 giorni prima della scadenza del termine della concessione;

DATO ATTO che nel periodo di validità della concessione, il canone dovrà essere corrisposto anche se il Concessionario non possa o non voglia fare uso in tutto o in parte della concessione e che, in caso di rinuncia, il pagamento del canone è dovuto fino alla data di presentazione della relativa richiesta;

RICHIAMATO l'articolo 1 della L.R. 30/12/1971 n. 2, che istituisce l'imposta regionale sulle concessioni statali per l'occupazione e l'uso dei beni del demanio e del patrimonio indisponibile dello Stato, situati nell'ambito territoriale della Regione commisurandola al 50% del canone di concessione;

DATO ATTO che ai sensi dell'art. 28 comma 6 del Regolamento regionale 12 agosto 2016, n. 60/R per le concessioni di durata superiore ad un anno il canone sarà aggiornato annualmente sulla base del tasso di inflazione programmato;

RITENUTO di commisurare a una annualità del canone il deposito cauzionale di cui all'art. 31 del Regolamento, versato dal concessionario a garanzia del regolare pagamento del canone e/o a titolo di rimborso delle spese eventualmente sostenute da questa Amministrazione e da reintegrare fino alla suddetta misura nel caso di prelievi parziali di somme, nel corso della concessione;

DATO ATTO che il presente atto è sostanzialmente conforme allo schema approvato con Decreto del Direttore n. 463 del 12/02/2016;

DATO ATTO che l'imposta di bollo virtuale sul presente atto, che sarà assolta a cura dell'Amm.ne Regionale, è stata anticipata dal richiedente a mezzo bonifico sul conto corrente postale codice IBAN IT 89 O 07601 02800 001031575820 in data 23/02/2023.

DATO ATTO infine che il richiedente ha provveduto in data 23/02/2023 al versamento a favore della Regione Toscana dei seguenti importi:

- € 214,20 a titolo di deposito cauzionale definitivo infruttifero mediante versamento sul conto Banco Posta, codice IBAN IT41 X076 0102 8000 0103 1581 018;
- € 214,20 a titolo di primo canone concessorio, riferito al 2022 mediante versamento sul conto Banco Posta, codice IBAN IT41 X076 0102 8000 0103 1581 018;
- € 107,10 a titolo di imposta regionale sul canone di concessione sul conto Banco Posta codice IBAN IT70 J 0760102800 000011899580.

PRESO ATTO che con Delibera della Giunta Regionale Toscana n. 1555 del 27/12/2022 sono stati adeguati i canoni di concessione relativi all'occupazione del demanio idrico a partire dall'annualità 2023.

Tutto ciò premesso e considerato,

DECRETA

1. di prendere atto della dichiarazione asseverata così come descritto in narrativa e di conseguenza autorizzare il mantenimento delle opere ai sensi e per gli effetti dell'art. 2, comma 1, lettera i) e lettera n) della L.R. 80/2015 e del R.D. 523/1904;
2. di accordare alla Società Publiacqua S.p.A., c.f. 05040110487, con sede legale in Comune di Firenze, Via Villamagna, n. 90/C, la Concessione per l'occupazione di:
 - porzione di area demaniale del corso d'acqua denominato MV27104, loc. Fontisterni - Zona Il Fattoio in Comune di Pelago, presso la particella 126 del Foglio 50 con l'opera n. 13326 - Scarico acque reflue urbane SD4_367 in cls Ø 200 mm;
3. di stabilire che la concessione ha durata di anni 19 a decorrere dal 01/01/2022;
4. di stabilire che il canone di concessione è pari a € 224,00 secondo quanto riportato al p.to 6.4 dell'Allegato A della D.G.R. 1555/2022, al netto dello sconto del 20% previsto per i gestori di pubblici servizi, soggetto ad aggiornamento e modifica in ragione delle disposizioni emanate dalla Regione Toscana, da pagarsi entro il 31 Dicembre dell'anno di riferimento, sino alla scadenza della presente concessione anche se il concessionario non voglia o non possa fare uso in tutto o in parte della concessione;
5. di disporre che la gestione dell'area demaniale sia sottoposta alle prescrizioni generali individuate in premessa e nessuna variazione potrà essere introdotta senza la preventiva autorizzazione da parte di questo Settore;
6. di dare atto che il presente provvedimento è rilasciato ai soli fini di tutela delle opere idrauliche e del buon regime delle acque pubbliche, giusto l'art. 2 del R.D. 523/1904, e pertanto fa salvi e impregiudicati i diritti di terzi. Il destinatario è tenuto a munirsi di tutti gli ulteriori titoli abilitativi e atti di assenso previsti dalle leggi vigenti;
7. di trasmettere per via telematica il presente provvedimento all'indirizzo pec protocollo@cert.publiacqua.it.

Avverso il presente provvedimento è ammesso ricorso davanti all'autorità giudiziaria competente nei termini di legge.

IL DIRIGENTE



REGIONE TOSCANA

DIREZIONE DIFESA DEL SUOLO E PROTEZIONE CIVILE

SETTORE GENIO CIVILE VALDARNO INFERIORE

Responsabile di settore Francesco PISTONE

Incarico: DECR. DIRIG. CENTRO DIREZIONALE n. 8656 del 21-05-2021

Decreto non soggetto a controllo ai sensi della D.G.R. n. 553/2016

Numero adozione: 18359 - Data adozione: 24/08/2023

Oggetto: Pratica Sidit n. 3390/2023 - Concessione con contestuale rilascio di autorizzazione idraulica, ai sensi del R.D. 523/1904, della L.R. 80/2015 e D.P.G.R. 60/R/2015 per la posa di fibra ottica interrata mediante attraversamento superiore del Canale Scolmatore d'Arno, del Fiume Era e del Rio Treggiaia in Comune di Pontedera (PI). Richiedente Open Fiber S.p.A.

Il presente atto è pubblicato integralmente sul BURT ai sensi degli articoli 4, 5 e 5 bis della l.r. 23/2007 e sulla banca dati degli atti amministrativi della Giunta regionale ai sensi dell'art.18 della l.r. 23/2007.

Data certificazione e pubblicazione in banca dati ai sensi L.R. 23/2007 e ss.mm.: 28/08/2023

Documento informatico firmato digitalmente ai sensi del testo unico D.P.R. 28 dicembre 2000, n. 445, del D.Lgs. 7 marzo 2005, n. 82 e norme collegate, il quale sostituisce il testo cartaceo e la firma autografa.

Numero interno di proposta: 2023AD020459

IL DIRIGENTE

VISTI gli artt. 93, 95, 97 e 98 del R.D. 523/1904 “Testo unico delle disposizioni di legge intorno alle opere idrauliche delle diverse categorie” e s.m.i.;

VISTA la L. 37/94 “Norme per la tutela ambientale delle aree demaniali, dei fiumi, torrenti, laghi e altre acque pubbliche”;

VISTO il D.Lgs n. 112 del 31/03/1998 “Conferimento di funzioni e compiti amministrativi dello Stato alle regioni ed agli enti locali”, in attuazione del capo I della legge 15 marzo 1997, n. 59;

VISTA la L.R. 41/2018 “Disposizioni in materia di rischio di alluvioni e di tutela dei corsi d’acqua in attuazione del Decreto legislativo 23 febbraio 2010 n. 49 (Attuazione della direttiva 2007/60/CE relativa alla valutazione ad alla gestione dei rischi di alluvioni). Modifiche alla l.r. 80/2015 e alla l.r. 65/2014”;

VISTA la L.R. 22/2015 “Riordino delle funzioni provinciali e attuazione della legge 7 aprile 2014 n.56” che dispone in ordine al trasferimento alla Regione Toscana della gestione del demanio idrico e dell’introito dei relativi proventi;

VISTA la L.R. 80/2015 “Norme in materia di difesa del suolo, tutela delle risorse idriche e tutela della costa e degli abitati costieri”, ed in particolare l’art. 2 lett. i) e n);

VISTA la L.R. 79/2012 “Nuova disciplina in materia di consorzi di bonifica. Modifiche alla l.r. 69/2008 e alla l.r.91/1998. Abrogazione della l.r. 34/1994”;

VISTO il reticolo idrografico ed il reticolo di gestione di cui alla L.R. 79/12, nel loro ultimo aggiornamento vigente;

VISTA la Delibera n. 1315 del 23/10/2019 “Direttive regionali per la manutenzione dei corsi d’acqua e per la protezione e conservazione dell’ecosistema toscano. Art. 24 bis l.r. 80/2015-art.22 comma 2 lettera b) L.R. 79/2012. sostituzione d.g.r. 293/2015”;

VISTO il Decreto Dirigenziale n. 463 del 12/02/2016 con il quale sono stati approvati gli schemi di decreto per l’esercizio delle funzioni in materia di difesa del suolo e della tutela della costa;

VISTO il D.P.G.R. n. 60/R del 12/08/2016 avente ad oggetto “Regolamento in attuazione dell’articolo 5 della legge regionale 28 dicembre 2015 n.80 (Norme in materia di difesa del suolo, tutela delle risorse idrica e tutela della costa e degli abitati costieri) recante disciplina del rilascio delle concessioni per l’utilizzo del demanio idrico e criteri per la determinazione dei canoni”, d’ora in poi denominato “Regolamento”;

VISTA la L.R. n. 77 del 11/11/2016 “Disposizioni urgenti in materia di concessioni del demanio idrico”;

VISTO il D.P.G.R. n. 45/R 8 agosto 2017 “Modifiche al Regolamento emanato con decreto del Presidente della Giunta Regionale 12 agosto 2016 n.60/R”;

VISTA la D.G.R.T. n. 1414 del 17/12/2018 “Disposizioni in materia di concessioni per l’occupazione del demanio idrico- Modifiche alla d.g.r.t. 888/2017”.

VISTA la L.R.T. n. 57 del 13 ottobre 2017 “Disposizioni in materia di canoni per l’uso del demanio idrico e per l’utilizzazione delle acque. Modifiche alla l.r. 77/2016”;

VISTA la D.G.R.T n. 1035 del 05/08/2019 con cui si è stabilito di confermare, per l’annualità 2019, la determinazione dei canoni così come previsti per l’annualità 2018, negli importi di cui all’allegato A della D.G.R.T. n. 888/2017 ed i contenuti di cui alla D.G.R.T. 1414/2018;

VISTA la D.G.R.T. n. 124 del 10/02/2020 “Modifiche al Regolamento emanato con decreto del Presidente della Giunta Regionale 12 agosto 2016 n. 60/r. Approvazione”;

VISTA la D.G.R.T. n. 1555 del 27/12/2022 “Aggiornamento dei canoni per l'uso del demanio idrico ai sensi della l.r. n. 80/2015 e del d.p.g.r. n. 60/R/2016” e richiamato, per quanto non diversamente disposto, il contenuto delle delibere n. 888 del 07/08/2017, n. 1414 del 17/12/2018 e n. 229 del 24/02/2020;

VISTA la Legge 241/1990 e ss.mm.ii. “Nuove norme in materia di procedimento amministrativo e di diritto di accesso ai documenti amministrativi” così come modificata dalla Legge n. 69/2009 e 190/2012;

VISTO il D.P.G.R. 42/R “Regolamento per lo svolgimento delle attività di polizia idraulica, polizia delle acque e servizio di piena, in attuazione dell’articolo 5 della l.r. 28 dicembre 2015 n. 80” (Norme in materia di difesa del suolo, tutela della risorsa idrica e tutela della costa e degli abitati costieri);

VISTA la richiesta di concessione presentata da Open Fiber S.p.A., c.f. 09320630966, con sede legale nel Comune di Milano (MI), Viale Certosa, n. 2, pervenuta al protocollo regionale n. 0326967 del 05/07/2023, per l’attraversamento con fibra ottica del Canale Scolmatore d’Arno, del Fiume Era e del Rio Treggiaia, in Comune di Pontedera (PI), (Sidit n. 3390/2023);

DATO ATTO che la società richiedente, esente dal pagamento degli oneri istruttori per effetto delle norme vigenti in materia di infrastrutture di comunicazione elettronica, ed in particolare del D. Lgs. 259/2003, come specificato nella sentenza della Corte di Cassazione 14788/2014, ha provveduto al pagamento di Euro 16,00 per una marca da bollo cartacea id 01221118611990 del 16/06/2023 e di un’ulteriore marca da bollo cartacea da Euro 16,00 id 01221118612068 del 16/06/2023 per la pubblicazione del presente atto, e che la stessa ha anche reso le dichiarazioni sostitutive in materia di antimafia e casellario giudiziale;

VISTA la documentazione progettuale trasmessa e considerato che, ai fini della presente concessione, rilevano i seguenti elaborati conservati agli atti dell’ufficio:

- PONTEDERA_GC_PL_10-1 Elaborato grafico contenente Corografia, Planimetrie di dettaglio degli attraversamenti, estratto catastale, sezioni tipo, particolari costruttivi, sezione stato di progetto, documentazione fotografica;
- PONTEDERA_GC_RT_10-3 Relazione tecnica;

DATO ATTO che:

- l’istanza è relativa all’estensione della rete della fibra ottica nel Comune di Pontedera (PI), interferente con i seguenti corsi d’acqua:

- Canale Scolmatore d’Arno: attraversamento lungo il ponte della Via Toscoromagnola Ovest, tramite l’infilaggio di minitubi contenenti fibre ottiche all’interno del sottoservizio staffato di altro operatore già presente lungo il medesimo ponte;
- Fiume Era: attraversamento lungo il ponte del Viale Europa mediante riutilizzo di una rete interrata di altro operatore già presente lungo il medesimo ponte;
- Rio Treggiaia: attraversamento superiore del corso d’acqua lungo la Via Vecchia Palaiese mediante riutilizzo di una rete interrata di altro operatore già presente lungo il medesimo attraversamento stradale;

- l’autorizzazione richiesta comporta occupazione di aree del demanio idrico dello Stato ascrivibile alla casistica “attraversamenti sotterranei o utilizzando manufatti esistenti” rappresentata al punto 11 dell’allegato A alla D.G.R.T. 1555 del 27/12/2022 “Determinazione dei canoni per l’uso del demanio idrico”;

- la concessione oggetto del presente Decreto è rilasciata senza procedura di assegnazione in concorrenza perché rientrante nella fattispecie descritta all’art. 13, comma 1 lettera c del Regolamento sopracitato;

CONSIDERATO che, in virtù di quanto previsto dall'articolo 24 comma 6 del Regolamento sulle concessioni demaniali n. 60/R e ss.mm.ii, il Settore competente valutava di poter procedere al rilascio della presente concessione demaniale senza il disciplinare di concessione dando atto che il presente decreto contiene gli elementi essenziali e le clausole che regolano il rapporto giuridico tra Regione Toscana, in qualità di Amministrazione concedente (di seguito denominata "Concedente") ed il Concessionario;

DATO ATTO di quanto dichiarato dal richiedente, ovvero che "l'articolo 93, comma 2, del decreto legislativo 1° agosto 2003, n. 259, e successive modificazioni, si interpreta nel senso che gli operatori che forniscono reti di comunicazione elettronica possono essere soggetti soltanto alle prestazioni e alle tasse o canoni espressamente previsti dal comma 2 della medesima disposizione, restando quindi escluso ogni altro tipo di onere finanziario, reale o contribuito, comunque denominato, di qualsiasi natura e per qualsivoglia ragione o titolo richiesto";

PRESO ATTO che il Responsabile del Procedimento è il Titolare di posizione di Elevata Qualificazione "Gestione attività e procedure tecnico autorizzative per la difesa del suolo.Valdarno Inferiore";

CONSIDERATO che:

- la richiesta presenta i requisiti per il rilascio della concessione, rispettando le prescrizioni di seguito riportate e le disposizioni disciplinate dal Capo VII del R.D 523/1904 e dalla normativa nazionale e regionale di riferimento;
- è stata accertata, ai sensi dell'art. 3 D.P.G.R. 42/R/2018, la compatibilità idraulica delle opere in progetto;

DATO ATTO che, nella realizzazione delle opere dovranno essere osservate tutte le prescrizioni, generali e tecniche, contenute ed elencate nel presente Decreto Dirigenziale;

PRESCRIZIONI TECNICHE:

1. durante l'esecuzione dei lavori non dovrà essere mai impedito o ostacolato il regolare deflusso delle acque né essere mai ridotta l'efficienza idraulica del tratto di corso d'acqua interessato dai lavori;
2. durante l'esecuzione dei lavori dovranno essere messi in atto tutti gli accorgimenti e le precauzioni necessarie affinché l'interferenza con la dinamica fluviale non determini aggravio di rischio idraulico ed in generale pericolo per l'incolumità delle persone e danni ai beni pubblici e privati;
3. tutte le opere provvisorie occorrenti per l'esecuzione dei lavori dovranno ingombrare il meno possibile l'alveo del corso d'acqua ed in ogni caso dovranno essere rimosse a lavori ultimati e comunque prima del sopraggiungere delle piene;
4. tutti i lavori dovranno essere eseguiti a perfetta regola d'arte secondo le normative, le specifiche e le linee guida esistenti per i materiali da costruzione e le modalità;
5. al termine dei lavori eventuali materiali di risulta, detriti ed opere provvisorie dovranno essere allontanati dal cantiere che interessa le pertinenze fluviali e dovrà essere ripristinato lo stato dei luoghi;
6. dovrà essere sempre garantito l'accesso all'alveo al personale degli Enti competenti, addetto alla vigilanza e alla manutenzione del corso d'acqua;
7. i lavori che in qualsiasi modo interesseranno l'alveo del corso d'acqua dovranno essere eseguiti in condizioni meteorologiche favorevoli mentre in condizioni di meteo avverse che interessano l'area oggetto di intervento (in particolare con codice allerta arancione o rosso del Centro Funzionale Regionale) dovranno essere interrotti per tutta la durata dell'avviso;

8. qualora si renda necessario, da parte dei soggetti competenti in materia di difesa del suolo, effettuare interventi di varia natura riguardanti il corpo idrico in argomento, che possano in qualunque modo interessare le opere oggetto della presente concessione, la società richiedente apporterà, a propria cura e spese, tutte le modifiche ritenute necessarie dall'Autorità idraulica, incluso lo spostamento dei cavi ed il ripristino dello stato dei luoghi;
9. al termine dei lavori dovrà essere ripristinato lo stato dei luoghi interessato dall'eventuale cantiere e da occupazioni temporanee, comprensivo di tutte quelle aree che hanno visto il passaggio dei mezzi sia lungo le rive degli alvei che sulle viabilità di accesso;
10. nei casi in cui la fibra ottica sia posizionata su infrastrutture esistenti non conformi alle disposizioni di cui al R.D. 523/1904 o qualora le condizioni idrauliche del corso d'acqua e delle sue pertinenze siano tali da rendere necessario interventi di adeguamento, nessun rimborso o indennizzo spetterà in merito al proponente per lo spostamento dei cavi;
11. in caso di danneggiamenti dovuti ad eventi di piena o cedimenti delle opere idrauliche esistenti, il richiedente non avrà niente a pretendere, restando a suo completo carico ogni lavoro di ripristino da eseguirsi;
12. ad ultimazione dei lavori, l'alveo, le sponde e le pertinenze idrauliche eventualmente interessati dall'esecuzione degli stessi dovranno essere accuratamente ripristinati a regola d'arte;
13. la riparazione di eventuali danni arrecati a condotte, attrezzature ed ogni altro bene, prodotti nel corso dei lavori autorizzati con il presente atto, saranno a carico del soggetto richiedente in solido con il soggetto esecutore;
14. il Concessionario esegue, con oneri a proprie spese ed alle condizioni e prescrizioni riportate nel presente atto, la manutenzione dei manufatti oggetto di concessione, al fine di assicurarne nel tempo uno stato di conservazione compatibile con l'esercizio dell'attività cui essi sono destinati, in modo che non debbano costituire criticità per lo stato della sponda e l'efficienza idraulica;

PRESCRIZIONI GENERALI:

a) in merito all'atto di Autorizzazione Idraulica:

- l'autorizzazione di cui al presente atto riguarda esclusivamente l'esecuzione delle opere indicate in premessa, per cui ogni variazione od ogni ulteriore opera o attività non indicata negli elaborati progettuali inoltrati, od altro comunque non previsto, dovrà essere sottoposto ad ulteriore esame di questo Settore per la nuova eventuale autorizzazione prima della loro esecuzione;
- l'autorizzazione in oggetto non può avere una durata superiore a tre anni dalla data del presente atto, può essere rinnovata una sola volta, per un ulteriore periodo di anni tre, con domanda da presentarsi almeno trenta giorni prima della sua scadenza;
- i lavori dovranno iniziare entro 18 mesi dalla data di rilascio del presente decreto e dovranno concludersi entro 18 mesi dalla loro data di inizio, pena la decadenza dell'atto di autorizzazione all'esecuzione dei lavori e la contestuale decadenza del presente decreto di concessione che lo contiene;
- la Struttura Regionale valuta i presupposti per il rinnovo dell'autorizzazione e adegua le prescrizioni idrauliche in relazione alle eventuali modificazioni dell'assetto idrogeologico del territorio di riferimento, alla tutela idraulica, ambientale e nel rispetto ed in coerenza con le vigenti normative di settore. Con il provvedimento di rinnovo sono ridefinite le condizioni e prescrizioni, nonché le garanzie finanziarie;
- per sopravvenuti motivi di pubblico interesse, sulla base di nuovi presupposti o di una nuova valutazione delle originarie circostanze di fatto, la Struttura Regionale può, con decreto motiva-

to, revocare, sospendere o modificare anche parzialmente, in qualunque momento il presente atto autorizzatorio per ragioni di pubblica utilità o pubblico interesse;

- ferme restando le sanzioni penali previste dalla normativa statale di riferimento, l'autorizzazione decade, con provvedimento motivato, nei seguenti casi:

a) Violazione delle disposizioni e prescrizioni contenute in norme legislative, regolamentari o nel decreto di autorizzazione;

b) Esecuzione dei lavori in difformità del progetto autorizzato;

- le opere saranno eseguite a totale cura e spese del richiedente;

b) in merito agli interventi manutentivi ordinari e straordinari finalizzati al corretto esercizio del bene concesso:

- con il presente Decreto s'intendono autorizzati, per tutta la durata della concessione, tutti gli interventi manutentivi, ordinari e straordinari, che si rendano necessari al corretto esercizio del bene concesso, nel rispetto comunque delle normative vigenti al momento;

- il Concessionario dovrà comunicare almeno dieci giorni prima a questa Amministrazione la data d'inizio dei predetti lavori manutentivi e dovrà altresì presentare, a corredo di tale comunicazione, documentazione tecnica esplicativa;

c) in merito al Decreto finale di Concessione:

- il Concessionario dovrà comunicare a questa Amministrazione ed al Consorzio di Bonifica 4 Basso Valdarno la data di inizio lavori con un anticipo di almeno 15 giorni e quella di fine lavori entro 60 giorni, trasmettendo copia della dichiarazione di rispondenza delle opere stesse a quanto oggetto di autorizzazione e dell'avvenuto recepimento delle prescrizioni contenute nel presente Decreto;

- il Concessionario dovrà rispettare in ogni sua parte quanto qui sotto elencato;

ONERI E OBBLIGHI DEL CONCESSIONARIO:

Il Concessionario, ai fini dell'uso previsto, dell'esecuzione delle opere e dell'esercizio delle attività, è tenuto a munirsi di tutti i titoli abilitativi, autorizzativi e degli atti di assenso comunque denominati previsti dalle leggi vigenti;

Il Concessionario si obbliga a:

- assumere a propria cura e spese la custodia delle aree demaniali in concessione e delle opere realizzate, mantenendole in buono stato, preservandole dal pericolo di distruzione o danneggiamento, salvaguardandole da intrusioni e manomissioni da parte di soggetti non autorizzati;

- consentire, a proprie spese, l'accesso al personale di vigilanza incaricato dalla Concedente, che potrà in ogni momento effettuare verifiche per accertare lo stato di manutenzione dell'area e impartire l'ordine di effettuare gli interventi eventualmente necessari, ad insindacabile giudizio della Concedente, per garantire il buon regime delle acque;

- sollevare fin d'ora la Concedente da ogni onere e responsabilità per qualsiasi danno derivante alle persone ed alla proprietà pubblica e privata a seguito di inadeguata manutenzione o di inadeguata custodia del bene demaniale in concessione, assumendosi gli oneri del risarcimento;

- rispettare le leggi, i regolamenti ed ordinamenti di polizia urbana e di pubblica sicurezza, nonché la normativa in materia di polizia delle acque contenuta nel R.D. 523/1904, nel R.D. 1775/1933, tenendo fin d'ora indenne la Regione da ogni conseguenza determinata dalla inosservanza di essi;

- non mutare la destinazione del bene in concessione, né apportarvi aggiunte, innovazioni o altro senza la preventiva autorizzazione dell'Amministrazione Concedente, prendendo atto che tutte le opere addizionali e di miglioria autorizzate resteranno acquisite al Demanio senza che il

Concessionario possa avere diritto a rimborsi o indennizzi. Qualora il Concessionario esegua le predette opere senza autorizzazione sarà tenuto alla rimessa in pristino, a propria cura e spese, salvo che la Concedente non ritenga di mantenerle senza alcun onere a proprio carico; sarà tenuto inoltre al risarcimento degli eventuali danni;

- non cedere né sub-concedere, neppure parzialmente, l'area e/o bene oggetto di concessione;
- provvedere, a proprie spese, alle operazioni di manutenzione ordinaria e straordinaria dei beni e delle aree interessate nonché delle opere e degli impianti ivi presenti;

DURATA-RINNOVO-SUBENTRO:

- la presente concessione ha una durata di anni 19 (diciannove) decorrenti dalla data del presente Decreto e sarà rinnovabile, nei soli casi previsti dal Regolamento e con le modalità dal medesimo stabilite, a seguito di espressa istanza da presentarsi all'Amministrazione Concedente almeno 30 giorni prima della scadenza della concessione, ai sensi e con le modalità di cui all'articolo 14 del Regolamento;

- con il provvedimento di rinnovo della concessione sono ridefinite le condizioni e prescrizioni mediante il rilascio di un nuovo Decreto Dirigenziale;

- fino al rilascio della nuova concessione e solo qualora abbia presentato domanda di rinnovo nei termini il richiedente può continuare ad utilizzare l'area con le medesime modalità e condizioni della concessione in scadenza;

- la richiesta di subentro è presentata congiuntamente dal Concessionario e dall'interessato al subentro entro centottanta giorni dall'evento che ne è causa; resta fermo che gli obblighi del Concessionario perdureranno fino a che il nuovo soggetto subentrante non avrà sottoscritto il disciplinare di concessione;

REVOCA:

- l'Amministrazione Concedente può, con provvedimento motivato, revocare, sospendere o modificare, anche parzialmente, in qualsiasi momento la concessione, qualora intervengano ragioni di disciplina idraulica del corso d'acqua interessato o per sopravvenute o mutate esigenze di di pubblica utilità o di interesse pubblico, stabilendo l'eventuale indennizzo o i criteri per il suo riconoscimento; sono fatte salve le previsioni di legge per i miglioramenti ambientali costituiti;

- con la revoca parziale della concessione si concede al Concessionario la possibilità di continuare il rapporto, con un'adeguata riduzione del canone, proporzionale agli effetti del mancato godimento della porzione di demanio idrico revocato;

- la revoca della concessione è notificata al Concessionario con espresso atto con il quale gli è contestualmente assegnato un congruo termine per l'esecuzione dei lavori di rimozione dell'occupazione e per la rimessa in pristino dell'area e degli spazi occupati;

- il provvedimento di revoca interviene anche quando una domanda di concessione risulti incompatibile con una concessione, precedentemente rilasciata, per un'utilizzazione di minore rilevanza sotto il profilo del pubblico interesse;

DECADENZA:

- l'inadempimento da parte del Concessionario degli obblighi previsti dall'articolo 38 del Regolamento e ss.mm.ii, e dal presente decreto costituisce causa di revoca o decadenza, che si verifica in particolare nei casi di:

- a) violazione delle disposizioni e prescrizioni contenute in disposizioni legislative, regolamentari o nel presente decreto di concessione;
- b) esecuzione dei lavori in difformità dal progetto autorizzato;
- d) non uso protratto per due anni delle aree e delle relative pertinenze;

- e) violazione del divieto di cessione o sub-concessione a terzi compresi gli enti pubblici;
- f) ragioni di disciplina idraulica del corso d'acqua interessato o ragioni di pubblica utilità o di pubblico interesse;

- prima di dichiarare la decadenza con apposito decreto, la concedente assegnerà al Concessionario un termine, non inferiore a 30 giorni, entro il quale egli potrà presentare le proprie deduzioni;
- al Concessionario dichiarato decaduto non spetterà alcun rimborso sia per gli interventi/ opere eseguite, sia per le spese sostenute sia per il canone già pagato per l'anno di riferimento;
- fatte salve le eventuali sanzioni di cui all'art. 9 della L.R. 80/2015, il Concessionario decaduto è obbligato al rilascio dell'immobile e al rilascio delle aree ed al ripristino dei luoghi;

CESSAZIONE:

- alla cessazione della concessione, per decorrenza del termine di durata sopra indicato, revoca, rinuncia, decadenza, la concessione si risolve automaticamente col conseguente obbligo del Concessionario di ripristino dell'area e degli spazi occupati entro i termini assegnati;
- qualora il Concessionario non ottemperi a quanto sopra, si farà luogo all'esecuzione d'ufficio in danno del Concessionario, salvo che su istanza di questi l'Amministrazione concedente non ritenga di esonerarlo; nel qual caso il Concessionario non avrà diritto a compensi od indennizzi di sorta e fatta salva la facoltà della concedente di acquisire le opere al demanio, senza oneri per l'Amministrazione;
- il Concessionario è edotto che, in caso di accertata incompatibilità idraulica dei manufatti oggetto della presente concessione, ovvero dei manufatti ai quali risulta incorporato, ancorato o staffato, da parte dell'Autorità competente, gli stessi potranno essere oggetto di rimozione o adeguamento. In tal caso, il Concessionario si obbliga a rimuovere oppure adeguare i manufatti in concessione, a propria cura e spese, entro i termini stabiliti dall'Amministrazione concedente, con l'avvertenza che la mancata ottemperanza costituisce causa di decadenza della concessione;

SANZIONI:

- ai sensi dell'articolo 9, comma 1 della L.R. 80/2015, così come stata modificata da articolo 27 L.R. 70/2018, ove non diversamente sanzionate, le violazioni agli obblighi ed alle prescrizioni stabilite dal presente disciplinare di concessione comportano l'applicazione della sanzione amministrativa da euro 300,00 a euro 3.000,00;
- fermo restando quanto previsto dagli articoli 27 e 35 del decreto del Presidente della Repubblica 6 giugno 2001, n. 380 (Testo unico delle disposizioni legislative e regolamentari in materia edilizia), le violazioni che alterano lo stato dei luoghi con pregiudizio del regime idraulico, fatte salve le sanzioni penali, sono punite con sanzione pecuniaria da euro 2.000,00 a euro 20.000,00;

ULTERIORI OBBLIGHI DEL CONCESSIONARIO:

Il Concessionario inoltre:

- rimane il solo ed unico responsabile agli effetti del risarcimento di tutti i danni che fossero arrecati alla proprietà privata, a cose o persone per effetto di quanto autorizzato e comunque tenendo indenne la Regione Toscana da qualsiasi responsabilità, anche giudiziale, per eventuali danni, reclami o molestie che potessero derivare dai lavori in argomento;
- è obbligato, ai sensi dell'art. 2 del R.D. n.523/1904, ad eseguire a proprie spese e non appena ricevutane intimazione, tutte quelle varianti e modifiche, compresa anche l'eventuale demolizione delle opere stesse e la messa in pristino dello stato dei luoghi, che a giudizio insindacabile dell'Autorità idraulica, si rendessero necessarie per garantire il buon regime idraulico o in seguito all'accertamento di effetti dannosi delle opere stesse o per le variate condizioni del corso d'acqua o per ogni altro pubblico interesse che potesse sopravvenire;

- dovrà provvedere a ripristinare tempestivamente qualsiasi danno o guasto causato alle opere idrauliche ed al corso d'acqua in generale per effetto della presente autorizzazione, in conformità alle prescrizioni che saranno impartite dalla competente Autorità idraulica;

- è tenuto all'osservanza delle disposizioni del R.D. 523/1904 sulle opere idrauliche nonché delle prescrizioni legislative e regolamentari vigenti, quali quelle concernenti la tutela delle acque pubbliche, dell'agricoltura, della fauna ittica, dell'industria, dell'igiene e della pubblica incolumità;

CANONE-CAUZIONE-IMPOSTA REGIONALE:

- ai sensi delle norme vigenti in materia di infrastrutture di comunicazione elettronica, ed in particolare del D. Lgs. 259/2003, come specificato nella sentenza della Corte di Cassazione 14788/2014, la società richiedente è esente dal pagamento del canone annuo, dalla costituzione della cauzione e dalla corresponsione dell'imposta regionale;

- per quanto non espressamente previsto dal presente decreto di concessione si applicano le vigenti disposizioni, di legge e di regolamento, statali e regionali, ed in particolare il Codice Civile, la normativa concernente il buon regime delle acque, nonché l'igiene e la sicurezza pubblica, l'edilizia e l'urbanistica vigenti nel territorio dove i beni sono ubicati;

RILEVATO che l'inosservanza delle condizioni e prescrizioni cui è vincolato il presente provvedimento, al pari dell'inosservanza delle norme contenute nel Capo VII del R.D. 523/1904, comporterà denuncia all'Autorità Giudiziaria ai sensi dell'art. 374 della L. 2248/1865 allegato F, oltre le sanzioni di cui all'art. 9 della L.R. 80/2015,

DECRETA

1. il rilascio a Open Fiber S.p.A., (c.f. 09320630966) con sede legale nel Comune di Milano (MI) Viale Certosa, n.2, della concessione per l'attraversamento con cavi in fibra ottica interrata mediante attraversamento superiore del Canale Scolmatore d'Arno, del Fiume Era e del Rio Treggiaia in Comune di Pontedera (PI);
2. di autorizzare l'esecuzione delle opere previste ai soli fini idraulici ai sensi e per gli effetti dell'art.2, comma 1, lettera i) e lettera n) della L.R. 80/2015 e degli artt. 2 e 93 del R.D. 523/1904 così come sopra descritto e rappresentato negli elaborati depositati agli atti di questo Settore;
3. che la realizzazione delle opere sia sottoposta alle prescrizioni tecniche e generali individuate in premessa;
4. che gli obblighi derivanti dalla presente concessione sono regolati come stabilito nel presente decreto di concessione;
5. che la presente concessione avrà la durata di anni 19 (diciannove) a decorrere dalla data del presente decreto;
6. che la concessione di cui al presente atto è rilasciata ai soli fini di tutela delle opere idrauliche e del buon regime delle acque pubbliche, giusto l'art. 2 del R.D. 523/1904, e pertanto fa salvi e impregiudicati i diritti di terzi;
7. di dare atto che, ai sensi dell'art. 93 del D.Lgs. 01/08/2003, n. 259 "Codice delle comunicazioni elettroniche", la concessione del demanio idrico necessario per i lavori di che trattasi è rilasciata a titolo gratuito;

8. che il richiedente è a conoscenza che, ferme restando le vigenti disposizioni urbanistiche del Comune interessato, in assenza della presente concessione non possono iniziare i lavori.

Avverso il presente provvedimento è ammesso ricorso nei confronti dell'Autorità Giudiziaria competente nei termini di legge.

IL DIRIGENTE



REGIONE TOSCANA

DIREZIONE DIFESA DEL SUOLO E PROTEZIONE CIVILE

SETTORE GENIO CIVILE VALDARNO SUPERIORE

Responsabile di settore Gennarino COSTABILE

Incarico: DECR. DIRIG. CENTRO DIREZIONALE n. 8656 del 21-05-2021

Decreto non soggetto a controllo ai sensi della D.G.R. n. 553/2016

Numero adozione: 18363 - Data adozione: 24/08/2023

Oggetto: RD nr. 523/1904 - LR nr. 50/2021. Concessione porzione da area demaniale del corso d'acqua denominato Fosso dei Casini (MV31084), in loc. Via Fermi 1 del Comune di Rufina per il mantenimento degli scarichi acque reflue urbane SD4_356 in PVC Ø 250 mm e SD4_357 in PVC Ø 250 mm. Pratica SiDIT n. 4716/2022

Il presente atto è pubblicato integralmente sul BURT ai sensi degli articoli 4, 5 e 5 bis della l.r. 23/2007 e sulla banca dati degli atti amministrativi della Giunta regionale ai sensi dell'art.18 della l.r. 23/2007.

Data certificazione e pubblicazione in banca dati ai sensi L.R. 23/2007 e ss.mm.: 28/08/2023

Documento informatico firmato digitalmente ai sensi del testo unico D.P.R. 28 dicembre 2000, n. 445, del D.Lgs. 7 marzo 2005, n. 82 e norme collegate, il quale sostituisce il testo cartaceo e la firma autografa.

Numero interno di proposta: 2023AD020476

IL DIRIGENTE

VISTI gli artt. 93,95, 97 e 98 del R.D. 523/1904 “Testo unico delle disposizioni di legge intorno alle opere idrauliche delle diverse categorie” e s.m.i.;

VISTA la L. 37/94 “Norme per la tutela ambientale delle aree demaniali dei fiumi, torrenti, laghi e altre acque pubbliche”;

VISTA la L.R. 79/2012 “Nuova disciplina in materia di consorzi di bonifica. Modifiche alla l.r. 69/2008 e alla l.r. 91/1998. Abrogazione della l.r. 34/1994”;

VISTA la D.C.R.T. n. 103 del 6/12/2022: “Modifiche al reticolo idrografico e di gestione di cui alla legge regionale 27 dicembre 2012 n. 79, approvato con deliberazione del Consiglio regionale 28 luglio 2021, n.81.”;

VISTA la L.R. 80/2015 “Norme in materia di difesa del suolo, tutela delle risorse idriche e tutela della costa e degli abitati costieri”, ed in particolare l’art. 2 lett. i);

VISTA la L.R. 41/2018 “Disposizioni in materia di rischio di alluvioni e di tutela dei corsi d’acqua in attuazione del decreto legislativo 23 febbraio 2010, n. 49 (Attuazione della direttiva 2007/60/CE relativa alla valutazione e alla gestione dei rischi di alluvioni). Modifiche alla l.r. 80/2015 e alla l.r. 65/2014”;

VISTA la Legge regionale 24 dicembre 2021, n. 50 “Ulteriori disposizioni urgenti in materia di occupazioni del demanio idrico da parte dei gestori del servizio idrico integrato. Modifiche alla l.r. 77/2016”;

RICHIAMATI:

- il DPGR 60/R del 12/08/2016 “Regolamento in attuazione dell’articolo 5 della legge regionale 28 dicembre 2015 n. 80 “Norme in materia di difesa del suolo, tutela delle risorse idrica e tutela della costa e degli abitati costieri” recante disciplina del rilascio delle concessioni per l’utilizzo del demanio idrico e criteri per la determinazione dei canoni, come modificato dal DPGR 45/R dell’8/8/2017;
- il D.P.G.R. 42/R del 25/07/2018 “Regolamento per lo svolgimento delle attività di polizia idraulica, polizia delle acque, e servizio di piena, in attuazione dell’articolo 5 della legge regionale 28 dicembre 2015, n. 80 (Norme in materia di difesa del suolo, tutela delle risorse idrica e tutela della costa e degli abitati costieri).”
- l’Accordo sostitutivo di provvedimenti concessori relativi ad occupazioni del demanio idrico ad opera di impianti e reti di approvvigionamento idropotabile gestite dalla Società Publiacqua S.p.A., c.f. 05040110487, con sede legale in Comune di Firenze, Via Villamagna, n. 90/C, sottoscritto in data 29/12/2021;

VISTA la Delibera della Giunta Regionale n. 1555 del 27/12/2022 “ Aggiornamento dei canoni per l'uso del demanio idrico ai sensi della l.r. n. 80/2015 e del d.p.g.r. n. 60/R/2016 ”;

VISTA l’istanza di concessione del demanio idrico di cui alla pratica SiDIT n. 4716/2022, acquisita agli atti di questo Settore con prot. n. 413082 del 28-10-2022 presentata dalla Società Publiacqua S.p.A., c.f. 05040110487, con sede legale in Comune di Firenze, Via Villamagna, n. 90/C, con allegata una Dichiarazione asseverata in formato digitale a firma del tecnico incaricato iscritto all’Ordine degli Ingegneri di Arezzo;

DATO ATTO che il Responsabile del procedimento è l’incaricato di elevata qualificazione delle procedure tecnico autorizzative per la difesa del suolo nominato con Ordine di Servizio n. 19 del 14/11/2022;

PRESO ATTO che nella Dichiarazione inoltrata si assevera la compatibilità idraulica dell’occupazione del demanio idrico della seguente opera:

- 13348 - Scarico acque reflue urbane SD4_356 in PVC Ø 250 mm sul corso d'acqua denominato Fosso dei Casini (MV31084), loc. Via Fermi 1 in Comune di Rufina, presso la particella 38 del Foglio 8 come descritto e rappresentato nella dichiarazione asseverata;
- 13349 - Scarico acque reflue urbane SD4_357 in PVC Ø 250 mm sul corso d'acqua denominato Fosso dei Casini (MV31084), loc. Via Fermi 2 in Comune di Rufina, presso la particella 182 del Foglio 6 come descritto e rappresentato nella dichiarazione asseverata;

CONSIDERATO che le opere sopra descritte comportano l’utilizzo di porzione di area del demanio idrico del suddetto corso d’acqua;

DATO ATTO che le suddette opere rientrano in una delle fattispecie di cui all’Accordo sostitutivo di provvedimenti concessori sopra richiamato e pertanto ai sensi dell’art. 13 comma 1 lettera c) del Regolamento 60/R/2016 e s.m.i si può procedere ad assegnazione diretta dell’area demaniale senza procedura in concorrenza;

RICORDATO che ai sensi dell’art. 24 comma 6 del Regolamento 60/R, la concessione può essere rilasciata senza il disciplinare;

DATO ATTO che il presente decreto contiene gli elementi essenziali e le clausole che regolano il rapporto giuridico tra

questa Amministrazione e il concessionario;

DATO ATTO che la documentazione che descrive le caratteristiche più significative delle opere con evidenziate le aree demaniali impegnate e la sussistenza dei presupposti di legge per l'occupazione di tali aree, è quella agli atti del procedimento n. 6585/2022;

PRESO ATTO che il tecnico incaricato assevera che l'opera:

- non altera il buon regime delle acque;
- non interferisce con esigenze di regimazione idraulica, accessibilità e manutenzione del corso d'acqua ed è compatibile con la presenza di opere idrauliche;
- non interferisce con la stabilità del fondo e delle sponde del corso d'acqua;
- non aggrava il rischio in altre aree derivante dalla realizzazione dell'intervento;
- non aggrava il rischio per le persone;

DATO ATTO che, nella gestione delle opere dovranno essere osservate le prescrizioni generali, che vengono di seguito specificate:

PRESCRIZIONI GENERALI:

- l'autorizzazione di cui al presente atto riguarda esclusivamente le opere asseverate, per cui ogni variazione od ogni ulteriore opera o attività non indicata negli elaborati inoltrati, od altro comunque non previsto, dovrà essere sottoposto ad ulteriore esame di questo Settore per la nuova eventuale autorizzazione prima della loro esecuzione;
- con il presente Decreto s'intendono autorizzati, per tutta la durata della concessione, tutti gli interventi manutentivi ordinari che si rendessero necessari al corretto esercizio del bene concesso, nel rispetto comunque delle normative vigenti al momento;
- il concessionario dovrà comunicare preventivamente a questa Amministrazione la data d'inizio dei predetti lavori manutentivi e dovrà altresì presentare, a corredo di tale comunicazione, documentazione tecnica esplicativa;

STABILITO che ai sensi dell'art. 22 del DPGR 60/R del 12/08/2016, il Concessionario si obbliga:

- ad assumere la custodia dell'area demaniale in concessione, oltreché delle opere realizzate, mantenendole in buono stato, preservandole dal pericolo di distruzione o danneggiamento, salvaguardandole da intrusioni e manomissioni da parte di soggetti non autorizzati;
- a porre in essere tutte le misure necessarie a garantire la stabilità nel tempo dei manufatti, anche in dipendenza del mutevole regime del corso d'acqua, previo ottenimento dell'autorizzazione dell'Amministrazione Concedente, dichiarando fin d'ora di non aver nulla a pretendere per qualsiasi danno eventualmente occorso alle opere oggetto di concessione ed agli utilizzatori, per effetto delle piene e dei fenomeni di dinamica fluviale;
- a consentire l'accesso al personale di vigilanza incaricato dalla Concedente, che potrà in ogni momento effettuare verifiche per accertare lo stato di manutenzione dell'area e impartire l'ordine di effettuare gli interventi eventualmente necessari, ad insindacabile giudizio della Concedente, per garantire il buon regime delle acque;
- a sollevare fin d'ora la Concedente da ogni onere e responsabilità per qualsiasi danno derivante alle persone ed alla proprietà pubblica e privata a seguito di inadeguata manutenzione o di inadeguata custodia del bene demaniale in concessione, assumendosi gli oneri del risarcimento;
- a rispettare le leggi ed i regolamenti ed ordinamenti di polizia urbana e di pubblica sicurezza, nonché la normativa in materia di polizia delle acque contenuta nel R.D. 523/1904 e nel R.D. 1775/1933, tenendo fin d'ora indenne la Concedente da ogni conseguenza determinata dalla inosservanza di essi;
- a non mutare la destinazione del bene in concessione, né apportarvi aggiunte, innovazioni o altro senza la preventiva autorizzazione della Concedente, prendendo atto che tutte le opere addizionali e di miglioria autorizzate resteranno acquisite al demanio senza che il Concessionario possa avere diritto a rimborsi o indennizzi e che qualora il Concessionario esegua le predette opere senza autorizzazione sarà tenuto alla rimessa in pristino, a propria cura e spese, salvo che la Concedente non ritenga di mantenerle senza alcun onere a proprio carico; sarà tenuto inoltre al risarcimento degli eventuali danni;
- a non cedere né sub concedere, anche parzialmente, il bene oggetto di concessione;
- a tenere indenne la Concedente dalle spese necessarie per le opere di sistemazione delle aree pubbliche specificamente coinvolte dagli interventi di installazione e manutenzione e di ripristinare a regola d'arte le aree medesime nei tempi stabiliti;

- a consentire, in ogni momento l'accesso e/o il transito ai mezzi addetti al servizio di piena e di polizia idraulica;
- a ripristinare, a proprie spese i luoghi alla scadenza della concessione per decorrenza del termine di durata sotto indicato e in caso di revoca o rinuncia, fatta salva la facoltà della Concedente di acquisire le opere al demanio, senza oneri per l'Amministrazione;

Il Concessionario inoltre:

- rimane il solo ed unico responsabile agli effetti del risarcimento di tutti i danni che fossero arrecati alla proprietà privata, a cose o persone per effetto di quanto autorizzato e comunque tenendo indenne la Regione Toscana da qualsiasi responsabilità, anche giudiziale, per eventuali danni, reclami o molestie che potessero derivare dai lavori in oggetto;
- è obbligato, ai sensi dell'art.38, comma 1, del Regolamento 60/R/2016, ad eseguire a proprie spese e non appena ricevutane intimazione, tutte quelle varianti e modifiche, compresa anche l'eventuale demolizione delle opere stesse e la messa in pristino dello stato dei luoghi, che, a giudizio insindacabile dell'Autorità idraulica, si rendessero necessarie per garantire il buon regime idraulico o in seguito all'accertamento di effetti dannosi delle opere stesse o per le variate condizioni del corso d'acqua o per ogni altro pubblico interesse che potesse sopravvenire
- dovrà provvedere inoltre a ripristinare tempestivamente qualsiasi danno o guasto causato alle opere idrauliche ed al corso d'acqua in generale per effetto della presente autorizzazione, in conformità alle prescrizioni che saranno impartite dalla competente autorità idraulica;
- è tenuto alla osservanza delle disposizioni della l.r.80/2015, del Reg. 60/R/2016 sulle opere idrauliche, nonché delle ulteriori prescrizioni legislative e regolamentari vigenti in materia, quali quelle concernenti la tutela delle acque pubbliche, dell'agricoltura, della fauna ittica, dell'industria, dell'igiene e della pubblica incolumità;

DATO ATTO che l'inadempimento da parte del Concessionario degli obblighi previsti dal presente Decreto di concessione, costituisce causa di decadenza, che si verifica anche nei casi di.

- a) violazione delle disposizioni e prescrizioni contenute in disposizioni legislative, regolamentari;
- b) violazione del divieto di cessione della concessione e di sub-concessione anche parziale dell'immobile;
- c) opere difformi da quanto asseverato. Prima di dichiarare la decadenza con apposito decreto, la Concedente comunicherà un termine non inferiore a 30 giorni entro il quale il Concessionario potrà presentare le proprie deduzioni;

RICORDATO che:

- al Concessionario dichiarato decaduto non spetterà alcun rimborso per le opere realizzate e per le spese sostenute;
- fatte salve le eventuali sanzioni di cui all'art. 9 della L.R. 80/2015, il Concessionario decaduto è soggetto all'obbligo di rilascio dell'immobile e al ripristino dei luoghi;
- nel caso di mancato rilascio è eseguito lo sfratto in via amministrativa;
- per quanto non espressamente previsto dal presente Decreto di Concessione si applicano le vigenti disposizioni, di legge e di regolamento, statali e regionali, ed in particolare il codice civile, la normativa concernente il buon regime delle acque, nonché l'igiene e la sicurezza pubblica, l'edilizia e l'urbanistica vigenti nel territorio dove i beni sono ubicati;

DATO ATTO che il Concedente potrà disporre, mediante atto amministrativo, la revoca della presente concessione in qualunque momento, con effetto immediato, qualora intervengano ragioni di regimazione idraulica del corso d'acqua interessato o che l'opera stessa sia in seguito giudicata incompatibile per il buon regime idraulico del corso d'acqua interessato o ragioni di pubblica utilità o per qualsiasi ragione di pubblico interesse;

RILEVATO che l'inosservanza delle condizioni e prescrizioni cui è vincolato il presente provvedimento, fatte salve le sanzioni penali per l'inosservanza delle norme contenute nel Capo VII del R.D. 523/1904, comporta il pagamento di una sanzione, nel rispetto dei limiti minimo e massimo previsto dall'articolo 9 della l.r.80/2015;

RITENUTO, sulla base dell'esperita istruttoria, di stabilire in anni 19 la durata della concessione e potrà essere rinnovata nei soli casi previsti dal Regolamento e con le modalità nel medesimo stabilite, esclusivamente a seguito di istanza da presentare almeno 30 giorni prima della scadenza del termine della concessione; RITENUTO, sulla base dell'esperita istruttoria, di stabilire in anni 19 la durata della concessione e potrà essere rinnovata nei soli casi previsti dal Regolamento e con le modalità nel medesimo stabilite, esclusivamente a seguito di istanza da presentare almeno 30 giorni prima della scadenza del termine della concessione;

DATO ATTO che nel periodo di validità della concessione, il canone dovrà essere corrisposto anche se il Concessionario non possa o non voglia fare uso in tutto o in parte della concessione e che, in caso di rinuncia, il pagamento del canone è

dovuto fino alla data di presentazione della relativa richiesta;

RICHIAMATO l'articolo 1 della L.R. 30/12/1971 n. 2, che istituisce l'imposta regionale sulle concessioni statali per l'occupazione e l'uso dei beni del demanio e del patrimonio indisponibile dello Stato, situati nell'ambito territoriale della Regione commisurandola al 50% del canone di concessione;

DATO ATTO che ai sensi dell'art. 28 comma 6 del Regolamento regionale 12 agosto 2016, n. 60/R per le concessioni di durata superiore ad un anno il canone sarà aggiornato annualmente sulla base del tasso di inflazione programmato;

RITENUTO di commisurare a una annualità del canone il deposito cauzionale di cui all'art. 31 del Regolamento, versato dal concessionario a garanzia del regolare pagamento del canone e/o a titolo di rimborso delle spese eventualmente sostenute da questa Amministrazione e da reintegrare fino alla suddetta misura nel caso di prelievi parziali di somme, nel corso della concessione;

DATO ATTO che il presente atto è sostanzialmente conforme allo schema approvato con Decreto del Direttore n. 463 del 12/02/2016;

DATO ATTO che l'imposta di bollo virtuale sul presente atto, che sarà assolta a cura dell'Amm.ne Regionale, è stata anticipata dal richiedente a mezzo bonifico sul conto corrente postale codice IBAN IT 89 O 07601 02800 001031575820 in data 23/02/2023.

DATO ATTO infine che il richiedente ha provveduto in data 23/02/2023 al versamento a favore della Regione Toscana dei seguenti importi:

- € 428,4 a titolo di deposito cauzionale definitivo infruttifero mediante versamento sul conto Banco Posta, codice IBAN IT41 X076 0102 8000 0103 1581 018;
- € 428,40 a titolo di primo canone concessorio, riferito al 2022 mediante versamento sul conto Banco Posta, codice IBAN IT41 X076 0102 8000 0103 1581 018;
- € 214,20 a titolo di imposta regionale sul canone di concessione sul conto Banco Posta codice IBAN IT70 J 0760102800 000011899580.

PRESO ATTO che con Delibera della Giunta Regionale Toscana n. 1555 del 27/12/2022 sono stati adeguati i canoni di concessione relativi all'occupazione del demanio idrico a partire dall'annualità 2023.

Tutto ciò premesso e considerato,

DECRETA

1. di prendere atto della dichiarazione asseverata così come descritto in narrativa e di conseguenza autorizzare il mantenimento delle opere ai sensi e per gli effetti dell'art. 2, comma 1, lettera i) e lettera n) della L.R. 80/2015 e del R.D. 523/1904;
2. di accordare alla Società Publiacqua S.p.A., c.f. 05040110487, con sede legale in Comune di Firenze, Via Villamagna, n. 90/C, la Concessione per l'occupazione di:
 - porzione di area demaniale del corso d'acqua denominato Fosso dei Casini (MV31084), loc. Via Fermi 1 in Comune di Rufina, presso la particella 38 del Foglio 8 con l'opera n. 13348 - Scarico acque reflue urbane SD4_356 in PVC Ø 250 mm;
 - porzione di area demaniale del corso d'acqua denominato Fosso dei Casini (MV31084), loc. Via Fermi 2 in Comune di Rufina, presso la particella 182 del Foglio 6 con l'opera n. 13349 - Scarico acque reflue urbane SD4_357 in PVC Ø 250 mm;
3. di stabilire che la concessione ha durata di anni 19 a decorrere dal 01/01/2022;
4. di stabilire che il canone di concessione è pari a € 448,00 secondo quanto riportato al p.to 6.4 dell'Allegato A della D.G.R. 1555/2022, al netto dello sconto del 20% previsto per i gestori di pubblici servizi, soggetto ad aggiornamento e modifica in ragione delle disposizioni emanate dalla Regione Toscana, da pagarsi entro il 31 Dicembre dell'anno di riferimento, sino alla scadenza della presente concessione anche se il concessionario non voglia o non possa fare uso in tutto o in parte della concessione;
5. di disporre che la gestione dell'area demaniale sia sottoposta alle prescrizioni generali individuate in premessa e nessuna variazione potrà essere introdotta senza la preventiva autorizzazione da parte di questo Settore;
6. di dare atto che il presente provvedimento è rilasciato ai soli fini di tutela delle opere idrauliche e del buon regime delle acque pubbliche, giusto l'art. 2 del R.D. 523/1904, e pertanto fa salvi e impregiudicati i diritti di terzi. Il destinatario è tenuto a munirsi di tutti gli ulteriori titoli abilitativi e atti di assenso previsti dalle leggi vigenti;
7. di trasmettere per via telematica il presente provvedimento all'indirizzo pec protocollo@cert.publiacqua.it .

Avverso il presente provvedimento è ammesso ricorso davanti all'autorità giudiziaria competente nei termini di legge.

IL DIRIGENTE



REGIONE TOSCANA

DIREZIONE DIFESA DEL SUOLO E PROTEZIONE CIVILE

SETTORE GENIO CIVILE VALDARNO SUPERIORE

Responsabile di settore Gennarino COSTABILE

Incarico: DECR. DIRIG. CENTRO DIREZIONALE n. 8656 del 21-05-2021

Decreto non soggetto a controllo ai sensi della D.G.R. n. 553/2016

Numero adozione: 18366 - Data adozione: 25/08/2023

Oggetto: RD nr. 523/1904 - LR nr. 80/2015. Pratica E-dis. N.: 2724364. Concessione porzione di area demaniale dei corsi d'acqua denominati MV45166, MV45149 e MV49918, in loc. Fosci del Comune di Poggibonsi per l'esecuzione di attraversamenti interrati e parallelismo. Pratica SiDIT 3169/2023

Il presente atto è pubblicato integralmente sul BURT ai sensi degli articoli 4, 5 e 5 bis della l.r. 23/2007 e sulla banca dati degli atti amministrativi della Giunta regionale ai sensi dell'art.18 della l.r. 23/2007.

Data certificazione e pubblicazione in banca dati ai sensi L.R. 23/2007 e ss.mm.: 28/08/2023

Documento informatico firmato digitalmente ai sensi del testo unico D.P.R. 28 dicembre 2000, n. 445, del D.Lgs. 7 marzo 2005, n. 82 e norme collegate, il quale sostituisce il testo cartaceo e la firma autografa.

Numero interno di proposta: 2023AD020510

IL DIRIGENTE

VISTO l'art. 93 del R.D. 523/1904 "Testo unico delle disposizioni di legge intorno alle opere idrauliche delle diverse categorie" e s.m.i.;

VISTA la L. 37/94 "Norme per la tutela ambientale delle aree demaniali dei fiumi, torrenti, laghi e altre acque pubbliche";

VISTA la L.R. 79/2012 "Nuova disciplina in materia di consorzi di bonifica. Modifiche alla l.r. 69/2008 e alla l.r. 91/1998. Abrogazione della l.r. 34/1994";

VISTA la D.C.R.T. n. 55 dell'11/07/2023: "Modifiche al reticolo idrografico e di gestione di cui alla legge regionale 27 dicembre 2012, n.79 approvato con deliberazione del Consiglio regionale 6 dicembre 2022, n.103";

VISTA la L.R. 80/2015 "Norme in materia di difesa del suolo, tutela delle risorse idriche e tutela della costa e degli abitati costieri", ed in particolare l'art. 2 lett. i);

VISTA la L.R. 41/2018 "Disposizioni in materia di rischio di alluvioni e di tutela dei corsi d'acqua in attuazione del decreto legislativo 23 febbraio 2010, n. 49 (Attuazione della direttiva 2007/60/CE relativa alla valutazione e alla gestione dei rischi di alluvioni). Modifiche alla l.r. 80/2015 e alla l.r. 65/2014";

RICHIAMATO il DPGR 60/R del 12/08/2016 "Regolamento in attuazione dell'articolo 5 della legge regionale 28 dicembre 2015 n. 80 "Norme in materia di difesa del suolo, tutela delle risorse idrica e tutela della costa e degli abitati costieri" recante disciplina del rilascio delle concessioni per l'utilizzo del demanio idrico e criteri per la determinazione dei canoni, come modificato dal DPGR 45/R dell'8/8/2017;

VISTA la Delibera della Giunta Regionale n. 1555 del 27/12/2022 "Aggiornamento dei canoni per l'uso del demanio idrico ai sensi della l.r. n. 80/2015 e del d.p.g.r. n. 60/R/2016";

RICHIAMATO il D.P.G.R. 42/R del 25/07/2018 "Regolamento per lo svolgimento delle attività di polizia idraulica, polizia delle acque, e servizio di piena, in attuazione dell'articolo 5 della legge regionale 28 dicembre 2015, n. 80 (Norme in materia di difesa del suolo, tutela delle risorse idrica e tutela della costa e degli abitati costieri)."

VISTA l'istanza di concessione del demanio idrico di cui alla pratica SiDIT n. 3169/2023, acquisita agli atti di questo Settore con prot. n. 312064 del 29-06-2023 presentata dalla Società E-distribuzione S.p.a., c.f. 05779711000, con sede legale in Comune di Roma, Via Ombrone, n. 2 e l'allegata documentazione progettuale a firma del tecnico incaricato, costituita dai seguenti elaborati in formato digitale:

- Relazione tecnico-descrittiva;
- Planimetria catastale;
- Planimetria generale;
- Doc. fotografica;
- Tavola di progetto;
- Scheda tecnica;

PRESO ATTO che il progetto prevede:

- lavori nelle pertinenze dei corsi d'acqua denominati MV45166, MV45149 e MV49918, loc. Fosci in Comune di Poggibonsi, per l'esecuzione dell'opera/attività n. 15793 - Attraversamenti interrati e parallelismo, così come descritto e rappresentato negli elaborati di progetto;

DATO ATTO che il Responsabile del procedimento è l'incaricato di elevata qualificazione delle procedure tecnico autorizzative per la difesa del suolo nominato con Ordine di Servizio n. 19 del 14/11/2022;

CONSIDERATO che le opere e attività sopra descritte comportano l'utilizzo di porzione di area del demanio idrico del suddetto corso d'acqua;

DATO ATTO che le suddette opere rientrano in una delle fattispecie di cui all'art. 13 comma 1 del Regolamento 60/R/2016 e s.m.i e pertanto si può procedere ad assegnazione diretta dell'area demaniale senza procedura in concorrenza;

RICORDATO che ai sensi dell'art. 24 comma 6 del Regolamento 60/R, la concessione può essere rilasciata senza il disciplinare;

DATO ATTO che il presente decreto contiene gli elementi essenziali e le clausole che regolano il rapporto giuridico tra questa Amministrazione e il concessionario;

DATO ATTO che la documentazione progettuale che descrive l'esecuzione dei lavori e le caratteristiche più significative delle opere con evidenziate le aree demaniali impegnate e la finalità dell'occupazione, è quella agli atti del

procedimento n. 4638/2023;

ACCERTATO che:

- il progetto presenta i requisiti per esser autorizzato con le prescrizioni di seguito riportate in quanto:
 - non altera il buon regime delle acque;
 - non interferisce con esigenze di regimazione idraulica, accessibilità e manutenzione del corso d'acqua ed è compatibile con la presenza di opere idrauliche;
 - non interferisce con la stabilità del fondo e delle sponde del corso d'acqua;
 - non vi è aggravio del rischio in altre aree derivante dalla realizzazione dell'intervento;
 - non vi è aggravio del rischio per le persone;
- la realizzazione dei lavori non è in contrasto con la disciplina dal Capo VII del R.D 523/1904 e con la normativa regionale di riferimento;

DATO ATTO che, nella realizzazione e gestione delle opere dovranno essere osservate le prescrizioni tecniche e generali, che vengono di seguito specificate:

PRESCRIZIONI TECNICHE

- durante l'esecuzione dei lavori non dovrà essere mai impedito o ostacolato il regolare deflusso delle acque né essere mai ridotta l'efficienza idraulica del corso d'acqua interessato dai lavori;
- durante l'esecuzione dei lavori dovranno essere messi in atto tutti gli accorgimenti e le precauzioni necessarie affinché l'interferenza con la dinamica fluviale non determini aggravio di rischio idraulico ed in generale pericolo per l'incolumità delle persone e danni ai beni pubblici e privati;
- tutte le opere provvisorie occorrenti per l'esecuzione dei lavori dovranno ingombrare il meno possibile l'alveo del corso d'acqua e dovranno essere comunemente rimosse prima del sopraggiungere delle piene;
- tutti i lavori dovranno essere eseguiti a perfetta regola d'arte secondo le normative, le specifiche e le linee guida esistenti per i materiali da costruzione e le modalità realizzative;
- le opere finite dovranno risultare conformi ai disegni esaminati da questo Ufficio;
- al termine dei lavori eventuali materiali di risulta dovranno essere allontanati dal cantiere e ripristinato lo stato dei luoghi;
- dovrà essere sempre garantito l'accesso all'alveo al personale di questo Ufficio e del Consorzio di Bonifica o altri da tali Enti individuati, addetto alla vigilanza e alla manutenzione del corso d'acqua;
- i lavori che in qualsiasi modo interesseranno l'alveo del corso d'acqua dovranno essere eseguiti in condizioni meteorologiche favorevoli;
- i lavori dovranno essere svolti in conformità alle disposizioni per la salvaguardia dell'ittiofauna e dovranno essere adottati tutti gli accorgimenti necessari al fine di evitare intorbidamenti che possano arrecare danno alla fauna ittica;
- al termine dei lavori dovrà essere ripristinato lo stato dei luoghi interessato dal cantiere e da occupazioni temporanee, comprensivo di tutte quelle aree interessate dal passaggio dei mezzi sia lungo le rive degli alvei che sulle viabilità di accesso;
- non è consentito il transito dei mezzi pesanti su argini imbibiti;

PRESCRIZIONI GENERALI:

- l'autorizzazione di cui al presente atto riguarda esclusivamente l'esecuzione delle opere indicate in premessa, per cui ogni variazione od ogni ulteriore opera o attività non indicata negli elaborati progettuali inoltrati, od altro comunque non previsto, dovrà essere sottoposto ad ulteriore esame di questo Settore per la nuova eventuale autorizzazione prima della loro esecuzione;
- i lavori dovranno iniziare entro 12 (dodici) mesi dalla data di rilascio del presente atto pena la perdita di validità dello stesso. Nel caso in cui le opere non fossero ancora iniziate entro tale scadenza, l'autorizzazione deve essere considerata automaticamente decaduta senza ulteriore comunicazione da parte dello scrivente Ufficio;
- l'autorizzazione di cui al presente atto ha validità di anni 3 (tre) dalla data del presente atto a pena di decadenza senza ulteriori comunicazioni da parte dello scrivente Ufficio salvo richiesta di rinnovo da presentarsi almeno 30 giorni prima della scadenza;
- le opere saranno eseguite a totale cura e spese del richiedente;

- il richiedente dovrà comunicare allo scrivente Settore la data di inizio e fine lavori con un anticipo di almeno 5 giorni ciò al fine di consentire eventuali accertamenti tesi a verificare la rispondenza tra quanto previsto e quanto realizzato e trasmettere, entro sessanta giorni dal termine dei lavori, copia della dichiarazione di rispondenza delle opere stesse a quanto oggetto di autorizzazione e dell'avvenuto recepimento delle prescrizioni contenute nel presente atto;
- il Richiedente, ai fini dell'esecuzione delle opere, è tenuto a munirsi di tutti i titoli abilitativi, autorizzativi e degli atti di assenso, comunque denominati, previsti dalle leggi vigenti;
- con il presente Decreto s'intendono autorizzati, per tutta la durata della concessione, tutti gli interventi manutentivi ordinari che si rendessero necessari al corretto esercizio del bene concesso, nel rispetto comunque delle normative vigenti al momento;
- il concessionario dovrà comunicare preventivamente a questa Amministrazione la data d'inizio dei predetti lavori manutentivi e dovrà altresì presentare, a corredo di tale comunicazione, documentazione tecnica esplicativa;

STABILITO che ai sensi dell'art. 22 del DPGR 60/R del 12/08/2016, il Concessionario si obbliga:

- ad assumere la custodia dell'area demaniale in concessione, oltreché delle opere realizzate, mantenendole in buono stato, preservandole dal pericolo di distruzione o danneggiamento, salvaguardandole da intrusioni e manomissioni da parte di soggetti non autorizzati;
- a porre in essere tutte le misure necessarie a garantire la stabilità nel tempo dei manufatti, anche in dipendenza del mutevole regime del corso d'acqua, previo ottenimento dell'autorizzazione dell'Amministrazione Concedente, dichiarando fin d'ora di non aver nulla a pretendere per qualsiasi danno eventualmente occorso alle opere oggetto di concessione ed agli utilizzatori, per effetto delle piene e dei fenomeni di dinamica fluviale;
- a consentire l'accesso al personale di vigilanza incaricato dalla Concedente, che potrà in ogni momento effettuare verifiche per accertare lo stato di manutenzione dell'area e impartire l'ordine di effettuare gli interventi eventualmente necessari, ad insindacabile giudizio della Concedente, per garantire il buon regime delle acque;
- a sollevare fin d'ora la Concedente da ogni onere e responsabilità per qualsiasi danno derivante alle persone ed alla proprietà pubblica e privata a seguito di inadeguata manutenzione o di inadeguata custodia del bene demaniale in concessione, assumendosi gli oneri del risarcimento;
- a rispettare le leggi ed i regolamenti ed ordinamenti di polizia urbana e di pubblica sicurezza, nonché la normativa in materia di polizia delle acque contenuta nel R.D. 523/1904 e nel R.D. 1775/1933, tenendo fin d'ora indenne la Concedente da ogni conseguenza determinata dalla inosservanza di essi;
- a non mutare la destinazione del bene in concessione, né apportarvi aggiunte, innovazioni o altro senza la preventiva autorizzazione della Concedente, prendendo atto che tutte le opere addizionali e di miglioria autorizzate resteranno acquisite al demanio senza che il Concessionario possa avere diritto a rimborsi o indennizzi e che qualora il Concessionario esegua le predette opere senza autorizzazione sarà tenuto alla rimessa in pristino, a propria cura e spese, salvo che la Concedente non ritenga di mantenerle senza alcun onere a proprio carico; sarà tenuto inoltre al risarcimento degli eventuali danni;
- a non cedere né sub concedere, anche parzialmente, il bene oggetto di concessione;
- a tenere indenne la Concedente dalle spese necessarie per le opere di sistemazione delle aree pubbliche specificamente coinvolte dagli interventi di installazione e manutenzione e di ripristinare a regola d'arte le aree medesime nei tempi stabiliti;
- a consentire, in ogni momento l'accesso e/o il transito, per le opportune operazioni di vigilanza, al personale del Genio Civile ed ai mezzi addetti al servizio di piena e di polizia idraulica;
- a ripristinare, a proprie spese i luoghi alla scadenza della concessione per decorrenza del termine di durata sotto indicato e in caso di revoca o rinuncia, fatta salva la facoltà della Concedente di acquisire le opere al demanio, senza oneri per l'Amministrazione;

Il Concessionario inoltre:

- rimane il solo ed unico responsabile agli effetti del risarcimento di tutti i danni che fossero arrecati alla proprietà privata, a cose o persone per effetto di quanto autorizzato e comunque tenendo indenne la Regione Toscana da qualsiasi responsabilità, anche giudiziale, per eventuali danni, reclami o molestie che potessero derivare dai lavori in oggetto;
- è obbligato, ai sensi dell'art. 2 del R.D. n.523/1904 ad eseguire a proprie spese e non appena ricevutane intimazione, tutte quelle varianti e modifiche, compresa anche l'eventuale demolizione delle opere stesse e la messa in pristino dello stato dei luoghi, che, a giudizio insindacabile dell'Autorità idraulica, si rendessero

necessarie per garantire il buon regime idraulico o in seguito all'accertamento di effetti dannosi delle opere stesse o per le variate condizioni del corso d'acqua o per ogni altro pubblico interesse che potesse sopravvenire;

- dovrà provvedere inoltre a ripristinare tempestivamente qualsiasi danno o guasto causato alle opere idrauliche ed al corso d'acqua in generale per effetto della presente autorizzazione, in conformità alle prescrizioni che saranno impartite dalla competente autorità idraulica;
- è tenuto alla osservanza delle disposizioni del R.D. 25/07/1904 n. 523 sulle opere idrauliche, nonché delle prescrizioni legislative e regolamentari vigenti, quali quelle concernenti la tutela delle acque pubbliche, dell'agricoltura, della fauna ittica, dell'industria, dell'igiene e della pubblica incolumità;

DATO ATTO che l'inadempimento da parte del Concessionario degli obblighi previsti dal presente Decreto di concessione, costituisce causa di decadenza, che si verifica anche nei casi di:

- a) violazione delle disposizioni e prescrizioni contenute in disposizioni legislative, regolamentari;
- b) violazione del divieto di cessione della concessione e di sub-concessione anche parziale dell'immobile;
- c) esecuzione dei lavori in difformità del progetto autorizzato. Prima di dichiarare la decadenza con apposito decreto, la Concedente comunicherà un termine non inferiore a 30 giorni entro il quale il Concessionario potrà presentare le proprie deduzioni;

RICORDATO che:

- al Concessionario dichiarato decaduto non spetterà alcun rimborso per le opere realizzate e per le spese sostenute;
- fatte salve le eventuali sanzioni di cui all'art. 9 della L.R. 80/2015, il Concessionario decaduto è soggetto all'obbligo di rilascio dell'immobile e al ripristino dei luoghi;
- nel caso di mancato rilascio è eseguito lo sfratto in via amministrativa;
- per quanto non espressamente previsto dal presente Decreto di Concessione si applicano le vigenti disposizioni, di legge e di regolamento, statali e regionali, ed in particolare il codice civile, la normativa concernente il buon regime delle acque, nonché l'igiene e la sicurezza pubblica, l'edilizia e l'urbanistica vigenti nel territorio dove i beni sono ubicati;

DATO ATTO che il Concedente potrà disporre, mediante atto amministrativo, la revoca della presente concessione in qualunque momento, con effetto immediato, qualora intervengano ragioni di regimazione idraulica del corso d'acqua interessato o che l'opera stessa sia in seguito giudicata incompatibile per il buon regime idraulico del corso d'acqua interessato o ragioni di pubblica utilità o per qualsiasi ragione di pubblico interesse;

RILEVATO che l'inosservanza delle condizioni e prescrizioni cui è vincolato il presente provvedimento, fatte salve le sanzioni penali per l'inosservanza delle norme contenute nel Capo VII del R.D. 523/1904, comporta il pagamento di una sanzione, nel rispetto dei limiti minimo e massimo previsto dall'articolo 9 della l.r.80/2015;

RITENUTO, sulla base dell'esperita istruttoria, di stabilire in anni 19 (diciannove) la durata della concessione e potrà essere rinnovata nei soli casi previsti dal Regolamento e con le modalità nel medesimo stabilite, esclusivamente a seguito di istanza da presentare almeno 30 giorni prima della scadenza del termine della concessione;

DATO ATTO che nel periodo di validità della concessione, il canone dovrà essere corrisposto anche se il Concessionario non possa o non voglia fare uso in tutto o in parte della concessione e che, in caso di rinuncia, il pagamento del canone è dovuto fino alla data di presentazione della relativa richiesta;

RICHIAMATO l'articolo 1 della L.R. 30/12/1971 n. 2, così come modificato dall'art.1 della L.R. 74/2018, che istituisce l'imposta regionale sulle concessioni statali per l'occupazione e l'uso dei beni del demanio e del patrimonio indisponibile dello Stato, situati nell'ambito territoriale della Regione commisurandola al 50% del canone di concessione;

DATO ATTO che ai sensi dell'art. 28 comma 6 del Regolamento regionale 12 agosto 2016, n. 60/R per le concessioni di durata superiore ad un anno il canone sarà aggiornato annualmente sulla base del tasso di inflazione programmato;

RITENUTO di commisurare a una annualità del canone il deposito cauzionale di cui all'art. 31 del Regolamento, versato dal concessionario a garanzia del regolare pagamento del canone e/o a titolo di rimborso delle spese eventualmente sostenute da questa Amministrazione e da reintegrare fino alla suddetta misura nel caso di prelievi parziali di somme, nel corso della concessione;

DATO ATTO che il presente atto è sostanzialmente conforme allo schema approvato con Decreto del Direttore n. 463 del 12/02/2016;

DATO ATTO che l'imposta di bollo virtuale sul presente atto con Aut. AdE n.133874/99, come da comunicazione assolvimento imposta di bollo del 22/08/2023;

DATO ATTO infine che il richiedente ha provveduto al versamento a favore della Regione Toscana dei seguenti

importi:

- € 806,40 a titolo di deposito cauzionale definitivo infruttifero mediante versamento sul conto Banco Posta, codice IBAN IT41 X076 0102 8000 0103 1581 018;
- € 336,00 a titolo di primo canone concessorio, corrispondente a cinque dodicesimi del canone annuale di € 806.40 riferito al 2023 mediante versamento sul conto Banco Posta, codice IBAN IT41 X076 0102 8000 0103 1581 018;
- € 168,00 a titolo di imposta regionale sul canone di concessione sul conto Banco Posta codice IBAN IT70 J 0760102800 000011899580.

Tutto ciò premesso e considerato,

DECRETA

1. di autorizzare l'esecuzione delle opere ai sensi e per gli effetti dell'art. 2, comma 1, lettera i) e lettera n) della L.R. 80/2015 e dell' art. 93 del R.D. 523/1904 così come sopra descritto e rappresentato negli elaborati sopra elencati;
2. di stabilire che l'autorizzazione all'esecuzione dei lavori ha validità di anni 3 (tre) dalla data del presente atto, fatta salva la possibilità di motivata richiesta di rinnovo da parte del richiedente;
3. di accordare alla Società E-distribuzione S.p.a., c.f. 05779711000, con sede legale in Comune di Roma, Via Ombrone, n. 2 la Concessione per l'occupazione di:
 - porzione di area demaniale dei corsi d'acqua denominati MV45166, MV45149 e MV49918, loc. Fosci in Comune di Poggibonsi, con l'opera n. 15793 – Attraversamenti interrati e parallelismo;
4. di stabilire che la concessione ha durata di anni 19 (diciannove) dalla data del presente atto e che il canone di concessione è pari a € 806,40, secondo quanto riportato al p.to 11 dell'Allegato A della D.G.R. 1555/2022, al netto dello sconto del 20% previsto per i gestori di pubblici servizi, soggetto ad aggiornamento e modifica in ragione delle disposizioni emanate dalla Regione Toscana, da pagarsi entro il 31 Dicembre dell'anno di riferimento, sino alla scadenza della presente concessione anche se il concessionario non voglia o non possa fare uso in tutto o in parte della concessione;
5. di disporre che la realizzazione dell'opera e la gestione dell'area demaniale siano sottoposte alle prescrizioni tecniche e generali individuate in premessa e nessuna variazione potrà essere introdotta senza la preventiva autorizzazione da parte di questo Settore;
6. di procedere alla registrazione fiscale del presente provvedimento, considerato che l'ammontare dell'imposta proporzionale dovuta per l'intera durata della concessione risulta superiore alla misura fissa di Euro 200,00, ai sensi dell'art. 2, parte II della Tariffa del D.P.R. 131/1986;
7. di dare atto che:
 - il presente provvedimento è rilasciato ai soli fini di tutela delle opere idrauliche e del buon regime delle acque pubbliche, giusto l'art. 2 del R.D. 523/1904, e pertanto fa salvi e impregiudicati i diritti di terzi. Il destinatario è tenuto a munirsi di tutti gli ulteriori titoli abilitativi e atti di assenso previsti dalle leggi vigenti.
 - il Concessionario è a conoscenza che, ferme restando le vigenti disposizioni urbanistiche del Comune interessato, in assenza della presente autorizzazione non possono iniziare i lavori.
8. di trasmettere per via telematica il presente provvedimento all'indirizzo pec del tecnico incaricato.

Avverso il presente provvedimento è ammesso ricorso davanti all'autorità giudiziaria competente nei termini di legge.

IL DIRIGENTE



REGIONE TOSCANA

DIREZIONE DIFESA DEL SUOLO E PROTEZIONE CIVILE

SETTORE GENIO CIVILE VALDARNO SUPERIORE

Responsabile di settore Gennarino COSTABILE

Incarico: DECR. DIRIG. CENTRO DIREZIONALE n. 8656 del 21-05-2021

Decreto non soggetto a controllo ai sensi della D.G.R. n. 553/2016

Numero adozione: 18374 - Data adozione: 25/08/2023

Oggetto: RD nr. 523/1904 - LR nr. 50/2021. Concessione porzione da area demaniale del corso d'acqua denominato Fosso di Casale (MV24398), in loc. Casale 1 del Comune di San Godenzo per il mantenimento dello scarico acque reflue urbane SD4_088 PEAD Ø 250 mm. Pratica SiDIT n. 4747/2022

Il presente atto è pubblicato integralmente sul BURT ai sensi degli articoli 4, 5 e 5 bis della l.r. 23/2007 e sulla banca dati degli atti amministrativi della Giunta regionale ai sensi dell'art.18 della l.r. 23/2007.

Data certificazione e pubblicazione in banca dati ai sensi L.R. 23/2007 e ss.mm.: 28/08/2023

Documento informatico firmato digitalmente ai sensi del testo unico D.P.R. 28 dicembre 2000, n. 445, del D.Lgs. 7 marzo 2005, n. 82 e norme collegate, il quale sostituisce il testo cartaceo e la firma autografa.

Numero interno di proposta: 2023AD020516

IL DIRIGENTE

VISTI gli artt. 93,95, 97 e 98 del R.D. 523/1904 “Testo unico delle disposizioni di legge intorno alle opere idrauliche delle diverse categorie” e s.m.i.;

VISTA la L. 37/94 “Norme per la tutela ambientale delle aree demaniali dei fiumi, torrenti, laghi e altre acque pubbliche”;

VISTA la L.R. 79/2012 “Nuova disciplina in materia di consorzi di bonifica. Modifiche alla l.r. 69/2008 e alla l.r. 91/1998. Abrogazione della l.r. 34/1994”;

VISTA la D.C.R.T. n. 103 del 6/12/2022: “Modifiche al reticolo idrografico e di gestione di cui alla legge regionale 27 dicembre 2012 n. 79, approvato con deliberazione del Consiglio regionale 28 luglio 2021, n.81.”;

VISTA la L.R. 80/2015 “Norme in materia di difesa del suolo, tutela delle risorse idriche e tutela della costa e degli abitati costieri”, ed in particolare l’art. 2 lett. i);

VISTA la L.R. 41/2018 “Disposizioni in materia di rischio di alluvioni e di tutela dei corsi d’acqua in attuazione del decreto legislativo 23 febbraio 2010, n. 49 (Attuazione della direttiva 2007/60/CE relativa alla valutazione e alla gestione dei rischi di alluvioni). Modifiche alla l.r. 80/2015 e alla l.r. 65/2014”;

VISTA la Legge regionale 24 dicembre 2021, n. 50 “Ulteriori disposizioni urgenti in materia di occupazioni del demanio idrico da parte dei gestori del servizio idrico integrato. Modifiche alla l.r. 77/2016”;

RICHIAMATI:

- il DPGR 60/R del 12/08/2016 “Regolamento in attuazione dell’articolo 5 della legge regionale 28 dicembre 2015 n. 80 “Norme in materia di difesa del suolo, tutela delle risorse idrica e tutela della costa e degli abitati costieri” recante disciplina del rilascio delle concessioni per l’utilizzo del demanio idrico e criteri per la determinazione dei canoni, come modificato dal DPGR 45/R dell’8/8/2017;
- il D.P.G.R. 42/R del 25/07/2018 “Regolamento per lo svolgimento delle attività di polizia idraulica, polizia delle acque, e servizio di piena, in attuazione dell’articolo 5 della legge regionale 28 dicembre 2015, n. 80 (Norme in materia di difesa del suolo, tutela delle risorse idrica e tutela della costa e degli abitati costieri).”
- l’Accordo sostitutivo di provvedimenti concessori relativi ad occupazioni del demanio idrico ad opera di impianti e reti di approvvigionamento idropotabile gestite dalla Società Publiacqua spa, c.f. 05040110487, con sede legale in Comune di Firenze, Via Villamagna, n. 90/C, sottoscritto in data 29/12/2021;

VISTA la Delibera della Giunta Regionale n. 1555 del 27/12/2022 “ Aggiornamento dei canoni per l'uso del demanio idrico ai sensi della l.r. n. 80/2015 e del d.p.g.r. n. 60/R/2016 ”;

VISTA l’istanza di concessione del demanio idrico di cui alla pratica SiDIT n. 4747/2022, acquisita agli atti di questo Settore con prot. n. 413082 del 28-10-2022 presentata dalla Società Publiacqua spa, c.f. 05040110487, con sede legale in Comune di Firenze, Via Villamagna, n. 90/C, con allegata una Dichiarazione asseverata in formato digitale a firma del tecnico incaricato iscritto all’Ordine degli Ingegneri di Arezzo;

DATO ATTO che il Responsabile del procedimento è l’incaricato di elevata qualificazione delle procedure tecnico autorizzative per la difesa del suolo nominato con Ordine di Servizio n. 19 del 14/11/2022;

PRESO ATTO che nella Dichiarazione inoltrata si assevera la compatibilità idraulica dell’occupazione del demanio idrico della seguente opera:

- 13375 - Scarico acque reflue urbane SD4_088 PEAD Ø 250 mm sul corso d’acqua denominato Fosso di Casale (MV24398), loc. Casale 1 in Comune di San Godenzo, presso la particella 5 del Foglio 71 come descritto e rappresentato nella dichiarazione asseverata;

CONSIDERATO che le opere sopra descritte comportano l’utilizzo di porzione di area del demanio idrico del suddetto corso d’acqua;

DATO ATTO che le suddette opere rientrano in una delle fattispecie di cui all’Accordo sostitutivo di provvedimenti concessori sopra richiamato e pertanto ai sensi dell’art. 13 comma 1 lettera c) del Regolamento 60/R/2016 e s..m.i si può procedere ad assegnazione diretta dell’area demaniale senza procedura in concorrenza;

RICORDATO che ai sensi dell’art. 24 comma 6 del Regolamento 60/R, la concessione può essere rilasciata senza il disciplinare;

DATO ATTO che il presente decreto contiene gli elementi essenziali e le clausole che regolano il rapporto giuridico tra questa Amministrazione e il concessionario;

DATO ATTO che la documentazione che descrive le caratteristiche più significative delle opere con evidenziate le aree demaniali impegnate e la sussistenza dei presupposti di legge per l’occupazione di tali aree, è quella agli atti del

procedimento n. 6621/2022;

PRESO ATTO che il tecnico incaricato assevera che l'opera:

- non altera il buon regime delle acque;
- non interferisce con esigenze di regimazione idraulica, accessibilità e manutenzione del corso d'acqua ed è compatibile con la presenza di opere idrauliche;
- non interferisce con la stabilità del fondo e delle sponde del corso d'acqua;
- non aggrava il rischio in altre aree derivante dalla realizzazione dell'intervento;
- non aggrava il rischio per le persone;

DATO ATTO che, nella gestione delle opere dovranno essere osservate le prescrizioni generali, che vengono di seguito specificate:

PRESCRIZIONI GENERALI:

- l'autorizzazione di cui al presente atto riguarda esclusivamente le opere asseverate, per cui ogni variazione od ogni ulteriore opera o attività non indicata negli elaborati inoltrati, od altro comunque non previsto, dovrà essere sottoposto ad ulteriore esame di questo Settore per la nuova eventuale autorizzazione prima della loro esecuzione;
- con il presente Decreto s'intendono autorizzati, per tutta la durata della concessione, tutti gli interventi manutentivi ordinari che si rendessero necessari al corretto esercizio del bene concesso, nel rispetto comunque delle normative vigenti al momento;
- il concessionario dovrà comunicare preventivamente a questa Amministrazione la data d'inizio dei predetti lavori manutentivi e dovrà altresì presentare, a corredo di tale comunicazione, documentazione tecnica esplicativa;

STABILITO che ai sensi dell'art. 22 del DPGR 60/R del 12/08/2016, il Concessionario si obbliga:

- ad assumere la custodia dell'area demaniale in concessione, oltreché delle opere realizzate, mantenendole in buono stato, preservandole dal pericolo di distruzione o danneggiamento, salvaguardandole da intrusioni e manomissioni da parte di soggetti non autorizzati;
- a porre in essere tutte le misure necessarie a garantire la stabilità nel tempo dei manufatti, anche in dipendenza del mutevole regime del corso d'acqua, previo ottenimento dell'autorizzazione dell'Amministrazione Concedente, dichiarando fin d'ora di non aver nulla a pretendere per qualsiasi danno eventualmente occorso alle opere oggetto di concessione ed agli utilizzatori, per effetto delle piene e dei fenomeni di dinamica fluviale;
- a consentire l'accesso al personale di vigilanza incaricato dalla Concedente, che potrà in ogni momento effettuare verifiche per accertare lo stato di manutenzione dell'area e impartire l'ordine di effettuare gli interventi eventualmente necessari, ad insindacabile giudizio della Concedente, per garantire il buon regime delle acque;
- a sollevare fin d'ora la Concedente da ogni onere e responsabilità per qualsiasi danno derivante alle persone ed alla proprietà pubblica e privata a seguito di inadeguata manutenzione o di inadeguata custodia del bene demaniale in concessione, assumendosi gli oneri del risarcimento;
- a rispettare le leggi ed i regolamenti ed ordinamenti di polizia urbana e di pubblica sicurezza, nonché la normativa in materia di polizia delle acque contenuta nel R.D. 523/1904 e nel R.D. 1775/1933, tenendo fin d'ora indenne la Concedente da ogni conseguenza determinata dalla inosservanza di essi;
- a non mutare la destinazione del bene in concessione, né apportarvi aggiunte, innovazioni o altro senza la preventiva autorizzazione della Concedente, prendendo atto che tutte le opere addizionali e di miglioria autorizzate resteranno acquisite al demanio senza che il Concessionario possa avere diritto a rimborsi o indennizzi e che qualora il Concessionario esegua le predette opere senza autorizzazione sarà tenuto alla rimessa in pristino, a propria cura e spese, salvo che la Concedente non ritenga di mantenerle senza alcun onere a proprio carico; sarà tenuto inoltre al risarcimento degli eventuali danni;
- a non cedere né sub concedere, anche parzialmente, il bene oggetto di concessione;
- a tenere indenne la Concedente dalle spese necessarie per le opere di sistemazione delle aree pubbliche specificamente coinvolte dagli interventi di installazione e manutenzione e di ripristinare a regola d'arte le aree medesime nei tempi stabiliti;
- a consentire, in ogni momento l'accesso e/o il transito ai mezzi addetti al servizio di piena e di polizia idraulica;
- a ripristinare, a proprie spese i luoghi alla scadenza della concessione per decorrenza del termine di durata sotto indicato e in caso di revoca o rinuncia, fatta salva la facoltà della Concedente di acquisire le opere al demanio,

senza oneri per l'Amministrazione;

Il Concessionario inoltre:

- rimane il solo ed unico responsabile agli effetti del risarcimento di tutti i danni che fossero arrecati alla proprietà privata, a cose o persone per effetto di quanto autorizzato e comunque tenendo indenne la Regione Toscana da qualsiasi responsabilità, anche giudiziale, per eventuali danni, reclami o molestie che potessero derivare dai lavori in oggetto;
- è obbligato, ai sensi dell'art.38, comma 1, del Regolamento 60/R/2016, ad eseguire a proprie spese e non appena ricevute intimazione, tutte quelle varianti e modifiche, compresa anche l'eventuale demolizione delle opere stesse e la messa in pristino dello stato dei luoghi, che, a giudizio insindacabile dell'Autorità idraulica, si rendessero necessarie per garantire il buon regime idraulico o in seguito all'accertamento di effetti dannosi delle opere stesse o per le variate condizioni del corso d'acqua o per ogni altro pubblico interesse che potesse sopravvenire
- dovrà provvedere inoltre a ripristinare tempestivamente qualsiasi danno o guasto causato alle opere idrauliche ed al corso d'acqua in generale per effetto della presente autorizzazione, in conformità alle prescrizioni che saranno impartite dalla competente autorità idraulica;
- è tenuto alla osservanza delle disposizioni della l.r.80/2015, del Reg. 60/R/2016 sulle opere idrauliche, nonché delle ulteriori prescrizioni legislative e regolamentari vigenti in materia, quali quelle concernenti la tutela delle acque pubbliche, dell'agricoltura, della fauna ittica, dell'industria, dell'igiene e della pubblica incolumità;

DATO ATTO che l'inadempimento da parte del Concessionario degli obblighi previsti dal presente Decreto di concessione, costituisce causa di decadenza, che si verifica anche nei casi di.

- a) violazione delle disposizioni e prescrizioni contenute in disposizioni legislative, regolamentari;
- b) violazione del divieto di cessione della concessione e di sub-concessione anche parziale dell'immobile;
- c) opere difformi da quanto asseverato. Prima di dichiarare la decadenza con apposito decreto, la Concedente comunicherà un termine non inferiore a 30 giorni entro il quale il Concessionario potrà presentare le proprie deduzioni;

RICORDATO che:

- al Concessionario dichiarato decaduto non spetterà alcun rimborso per le opere realizzate e per le spese sostenute;
- fatte salve le eventuali sanzioni di cui all'art. 9 della L.R. 80/2015, il Concessionario decaduto è soggetto all'obbligo di rilascio dell'immobile e al ripristino dei luoghi;
- nel caso di mancato rilascio è eseguito lo sfratto in via amministrativa;
- per quanto non espressamente previsto dal presente Decreto di Concessione si applicano le vigenti disposizioni, di legge e di regolamento, statali e regionali, ed in particolare il codice civile, la normativa concernente il buon regime delle acque, nonché l'igiene e la sicurezza pubblica, l'edilizia e l'urbanistica vigenti nel territorio dove i beni sono ubicati;

DATO ATTO che il Concedente potrà disporre, mediante atto amministrativo, la revoca della presente concessione in qualunque momento, con effetto immediato, qualora intervengano ragioni di regimazione idraulica del corso d'acqua interessato o che l'opera stessa sia in seguito giudicata incompatibile per il buon regime idraulico del corso d'acqua interessato o ragioni di pubblica utilità o per qualsiasi ragione di pubblico interesse;

RILEVATO che l'inosservanza delle condizioni e prescrizioni cui è vincolato il presente provvedimento, fatte salve le sanzioni penali per l'inosservanza delle norme contenute nel Capo VII del R.D. 523/1904, comporta il pagamento di una sanzione, nel rispetto dei limiti minimo e massimo previsto dall'articolo 9 della l.r.80/2015;

RITENUTO, sulla base dell'esperienza istruttoria, di stabilire in anni 19 la durata della concessione e potrà essere rinnovata nei soli casi previsti dal Regolamento e con le modalità nel medesimo stabilite, esclusivamente a seguito di istanza da presentare almeno 30 giorni prima della scadenza del termine della concessione;

DATO ATTO che nel periodo di validità della concessione, il canone dovrà essere corrisposto anche se il Concessionario non possa o non voglia fare uso in tutto o in parte della concessione e che, in caso di rinuncia, il pagamento del canone è dovuto fino alla data di presentazione della relativa richiesta;

RICHIAMATO l'articolo 1 della L.R. 30/12/1971 n. 2, che istituisce l'imposta regionale sulle concessioni statali per l'occupazione e l'uso dei beni del demanio e del patrimonio indisponibile dello Stato, situati nell'ambito territoriale della Regione commisurandola al 50% del canone di concessione;

DATO ATTO che ai sensi dell'art. 28 comma 6 del Regolamento regionale 12 agosto 2016, n. 60/R per le concessioni di durata superiore ad un anno il canone sarà aggiornato annualmente sulla base del tasso di inflazione programmato;

RITENUTO di commisurare a una annualità del canone il deposito cauzionale di cui all'art. 31 del Regolamento, versato dal concessionario a garanzia del regolare pagamento del canone e/o a titolo di rimborso delle spese eventualmente sostenute da questa Amministrazione e da reintegrare fino alla suddetta misura nel caso di prelievi parziali di somme, nel corso della concessione;

DATO ATTO che il presente atto è sostanzialmente conforme allo schema approvato con Decreto del Direttore n. 463 del 12/02/2016;

DATO ATTO che l'imposta di bollo virtuale sul presente atto, che sarà assolta a cura dell'Amm.ne Regionale, è stata anticipata dal richiedente a mezzo bonifico sul conto corrente postale codice IBAN IT 89 O 07601 02800 001031575820 in data 23/02/2023.

DATO ATTO infine che il richiedente ha provveduto in data 23/02/2023 al versamento a favore della Regione Toscana dei seguenti importi:

- € 214,20 a titolo di deposito cauzionale definitivo infruttifero mediante versamento sul conto Banco Posta, codice IBAN IT41 X076 0102 8000 0103 1581 018;
- € 214,20 a titolo di primo canone concessorio, riferito al 2022 mediante versamento sul conto Banco Posta, codice IBAN IT41 X076 0102 8000 0103 1581 018;
- € 107,10 a titolo di imposta regionale sul canone di concessione sul conto Banco Posta codice IBAN IT70 J 0760102800 000011899580.

PRESO ATTO che con Delibera della Giunta Regionale Toscana n. 1555 del 27/12/2022 sono stati adeguati i canoni di concessione relativi all'occupazione del demanio idrico a partire dall'annualità 2023.

Tutto ciò premesso e considerato,

DECRETA

1. di prendere atto della dichiarazione asseverata così come descritto in narrativa e di conseguenza autorizzare il mantenimento delle opere ai sensi e per gli effetti dell'art. 2, comma 1, lettera i) e lettera n) della L.R. 80/2015 e del R.D. 523/1904;
2. di accordare alla Società Publiacqua spa, c.f. 05040110487, con sede legale in Comune di Firenze, Via Villamagna, n. 90/C, la Concessione per l'occupazione di:
 - porzione di area demaniale del corso d'acqua denominato Fosso di Casale (MV24398), loc. Casale 1 in Comune di San Godenzo, presso la particella 5 del Foglio 71 con l'opera n. 13375 - Scarico acque reflue urbane SD4_088 PEAD Ø 250 mm;
3. di stabilire che la concessione ha durata di anni 19 a decorrere dal 01/01/2022;
4. di stabilire che il canone di concessione è pari a € 224,00 secondo quanto riportato al p.to 6.4 dell'Allegato A della D.G.R. 1555/2022, al netto dello sconto del 20% previsto per i gestori di pubblici servizi, soggetto ad aggiornamento e modifica in ragione delle disposizioni emanate dalla Regione Toscana, da pagarsi entro il 31 Dicembre dell'anno di riferimento, sino alla scadenza della presente concessione anche se il concessionario non voglia o non possa fare uso in tutto o in parte della concessione;
5. di disporre che la gestione dell'area demaniale sia sottoposta alle prescrizioni generali individuate in premessa e nessuna variazione potrà essere introdotta senza la preventiva autorizzazione da parte di questo Settore;
6. di dare atto che il presente provvedimento è rilasciato ai soli fini di tutela delle opere idrauliche e del buon regime delle acque pubbliche, giusto l'art. 2 del R.D. 523/1904, e pertanto fa salvi e impregiudicati i diritti di terzi. Il destinatario è tenuto a munirsi di tutti gli ulteriori titoli abilitativi e atti di assenso previsti dalle leggi vigenti;
7. di trasmettere per via telematica il presente provvedimento all'indirizzo pec protocollo@cert.publiacqua.it.

Avverso il presente provvedimento è ammesso ricorso davanti all'autorità giudiziaria competente nei termini di legge.

IL DIRIGENTE



REGIONE TOSCANA

DIREZIONE DIFESA DEL SUOLO E PROTEZIONE CIVILE

SETTORE GENIO CIVILE TOSCANA SUD

Responsabile di settore Francesco PISTONE

Incarico: Ordine di Servizio artt. 4bis, 7 e 9 L.R. 1/2009 n. 569 del 01-08-2023

Decreto non soggetto a controllo ai sensi della D.G.R. n. 553/2016

Numero adozione: 18383 - Data adozione: 28/08/2023

Oggetto: Pratica SiDIT n°2532 del 2023 - Cod. Locale n°2476 O.I. - Concessione per un attraversamento aereo a M.T. (tip.1.2) del Torrente Biena (TS2384), in località Santa Caterina, nel Comune di Castelnuovo Berardenga (SI). Concessionario: e-distribuzione S.P.A.

Il presente atto è pubblicato integralmente sul BURT ai sensi degli articoli 4, 5 e 5 bis della l.r. 23/2007 e sulla banca dati degli atti amministrativi della Giunta regionale ai sensi dell'art.18 della l.r. 23/2007.

Data certificazione e pubblicazione in banca dati ai sensi L.R. 23/2007 e ss.mm.: 28/08/2023

Documento informatico firmato digitalmente ai sensi del testo unico D.P.R. 28 dicembre 2000, n. 445, del D.Lgs. 7 marzo 2005, n. 82 e norme collegate, il quale sostituisce il testo cartaceo e la firma autografa.

Numero interno di proposta: 2023AD020596

IL DIRIGENTE

VISTI gli artt. 93, 95, 97 e 98 del R.D. 523/1904 “Testo unico delle disposizioni di legge intorno alle opere idrauliche delle diverse categorie”;

VISTO l'art. 1, comma 1, della L.R. n. 2/1971, che ha istituito l'imposta regionale sulle concessioni statali per l'occupazione e l'uso dei beni del demanio e del patrimonio indisponibile dello Stato, situati nell'ambito della Regione, attualmente commisurata al 50% del canone di concessione dei beni del demanio idrico e delle relative aree, il cui versamento deve essere effettuato, ai sensi dall'art. 2 della L.R. n. 2/1971, entro il 31 dicembre dell'anno in cui deve essere versato il canone di concessione;

VISTA la Legge 241/1990 e ss.mm.ii., “Nuove norme in materia di procedimento amministrativo e di diritto di accesso ai documenti amministrativi”;

VISTA la L. 37/1994 “Norme per la tutela ambientale delle aree demaniali dei fiumi, torrenti, laghi e altre acque pubbliche”;

VISTO il D.Lgs. n. 112 del 31/03/1998 "Conferimento di funzioni e compiti amministrativi dello Stato alle regioni ed agli enti locali, in attuazione del capo I della legge 15 marzo 1997, n. 59”;

VISTA la L.R. 23 luglio 2009 n. 40 “Norme sul procedimento amministrativo, per la semplificazione e la trasparenza dell'attività amministrativa”;

VISTA la L.R. 79/2012 “Nuova disciplina in materia di consorzi di bonifica. Modifiche alla L.R. 69/2008 e alla L.R. 91/1998. Abrogazione della L.R. 34/1994”;

VISTA la D.C.R.T. n. 57 del 11/06/2013 “Individuazione del reticolo idrografico e di gestione ai sensi dell'articolo 22, comma 1, lettera e), della legge regionale 27 dicembre 2012, n. 79 (Nuova disciplina in materia di consorzi di bonifica. Modifiche alla l.r. 69/2008 e alla l.r. 91/1998. Abrogazione della l.r. 34/1994)”;

VISTA la L.R. 22/2015 “Riordino delle funzioni provinciali e attuazione della legge 7 aprile 2014, n. 56” che dispone in ordine al trasferimento alla Regione Toscana della gestione del demanio idrico e dell'introito dei relativi proventi;

VISTA la L.R. 80/2015 "Norme in materia di difesa del suolo, tutela delle risorse idriche e tutela della costa e degli abitati costieri", ed in particolare l'art. 2, lett. i);

VISTO il Decreto Dirigenziale n. 463 del 12/02/2016 con il quale si approva lo schema del decreto di concessione delle aree demaniali;

VISTO il Decreto del Presidente della Giunta Regionale Toscana n. 60/R del 12/08/2016 “Regolamento in attuazione dell'art. 5 della LR 80/2015, recante disciplina per il rilascio delle concessioni per l'utilizzo del demanio idrico e criteri per la determinazione dei canoni.”, d'ora in avanti “Regolamento”;

VISTA la D.G.R.T. n. 888 del 07/08/2017 e ss.mm.ii., avente ad oggetto “Determinazione dei canoni per l'uso del Demanio Idrico – revoca della D.G.R.T. n.1138 del 15/11/2016” con cui sono stati rideterminati sia i canoni da applicare alle varie tipologie di concessioni per l'utilizzo delle aree demaniali, sia i nuovi importi per quanto concerne gli oneri istruttori oltre alle modalità di pagamento e riscossione;

VISTA la Delibera della Giunta Regionale n. 1414 del 17/12/2018, con la quale si introducono alcune modifiche nell'applicazione dei canoni di specifiche occupazioni demaniali e si confermano per il resto, i canoni per l'uso del demanio idrico fissati dalla precedente DGRT 888/2017;

VISTA la L.R. 41/2018 "Disposizioni in materia di rischio di alluvioni e di tutela dei corsi d'acqua in attuazione del decreto legislativo 23 febbraio 2010, n. 49 (Attuazione della direttiva 2007/60/CE relativa alla valutazione e alla gestione dei rischi di alluvioni). Modifiche alla l.r. 80/2015 e alla l.r. 65/2014";

VISTO il Decreto del Presidente della Giunta Regionale 25 luglio 2018, n. 42/R "Regolamento per lo svolgimento delle attività di polizia idraulica, polizia delle acque, e servizio di piena, in attuazione dell'articolo 5 della legge regionale 28 dicembre 2015, n. 80 (Norme in materia di difesa del suolo, tutela delle risorse idriche e tutela della costa e degli abitati costieri)";

VISTA la Delibera della Giunta Regionale n. 1219 del 02/11/2022 "Aggiornamento dei canoni e degli indennizzi del demanio idrico al tasso di inflazione programmata per l'annualità 2022, ai sensi dell'articolo 6, comma 2 della L.R. 28 dicembre 2015 n. 80";

VISTA la delibera della giunta regionale n. 1555 del 27/12/2022 "Aggiornamento dei canoni per l'uso del demanio idrico ai sensi della l.r. n. 80/2015 e del d.p.g.r. n. 60/R/2016";

VISTA la deliberazione del Consiglio Regionale 11 luglio 2023, n. 55 "Modifiche al reticolo idrografico e di gestione di cui alla legge regionale 27 dicembre 2012, n.79 approvato con deliberazione del Consiglio regionale 6 dicembre 2022, n. 103";

VISTA l'istanza di concessione presentata da e-distribuzione S.P.A., con sede legale in Roma, via Ombrone n. 2, C.F. 05779711000, acquisita agli atti di questo Settore con prot. n. 245913 del 29/05/2023, con la quale è stata trasmessa in allegato la documentazione progettuale costituita da un unico elaborato contenente:

- Corografia (1:25.000);
- Planimetria catastale (1:1.000);
- Pianta e Sezione;
- Relazione tecnico-descrittiva;
- Documentazione fotografica;

PRESO ATTO che il progetto, redatto dal tecnico incaricato dal richiedente, prevede la ricostruzione di una linea elettrica a MT con un attraversamento del Torrente Biena (TS2384), in località Santa Caterina, nel Comune di Castelnuovo Berardenga (SI), come da elaborati tecnici allegati all'istanza;

PRESO ATTO che la concessione richiesta comporta l'utilizzo del demanio idrico;

ACCERTATO che il corso d'acqua sopraindicato, riportato nel Reticolo Idrografico e di Gestione del Territorio Toscano di cui alla L.R.T. 79/2012, risulta acqua pubblica ai sensi del DCRT 57/2013 e ss.mm.ii.

RICHIAMATO il contributo istruttorio trasmesso a questo Settore dal Consorzio di Bonifica 6 Toscana Sud, acquisito agli atti con prot. n. 274124 del 12/06/2023, nel quale non vengono rilevati motivi ostativi ai fini della manutenzione del corso d'acqua;

CONSIDERATO che:

- il progetto delle opere da realizzare presenta i requisiti per essere autorizzato con le prescrizioni di seguito riportate;

- la realizzazione dei lavori è disciplinata dal Capo VII del R.D. 523/1904 e dalla normativa regionale di riferimento;

VERIFICATO che per il rilascio della concessione che regolarizza l'utilizzazione del demanio idrico sopraindicata sussistono i presupposti di cui all'art. 40 del Regolamento che, nel caso di utilizzo di aree demaniali senza titolo concessorio, prevede il pagamento di un indennizzo, per ciascun anno di occupazione senza titolo, pari all'importo del canone determinato ai sensi dell'articolo 35;

DATO ATTO che nell'elaborato cartografico allegato al presente decreto sotto la lettera "A", quale parte integrante e sostanziale, sono individuati distintamente gli attraversamenti dei corsi d'acqua oggetto della presente concessione;

CONSIDERATO che la concessione di cui trattasi è rilasciata senza procedura di assegnazione in concorrenza, in quanto rientra in uno dei casi previsti dall'art. 13 del Regolamento;

RITENUTO che, ai sensi dell'art. 24, comma 6, del Regolamento, la concessione possa essere accordata senza il disciplinare, dando atto che il presente decreto contiene gli elementi essenziali e le clausole che regolano il rapporto giuridico tra amministrazione concedente e concessionario;

VISTA la nota di richiesta di adempimenti preliminari al rilascio della concessione, trasmessa al richiedente con prot. n. 286288 del 19/06/2023;

DATO ATTO che, ai fini dell'uso previsto, dell'esercizio delle attività, il Concessionario è tenuto a munirsi di tutti i titoli abilitativi, autorizzativi e degli atti di assenso, comunque denominati, previsti dalle leggi vigenti;

DATO ATTO che, ai sensi dell'art. 22 del Regolamento, il Concessionario si obbliga a:

- a) assumere la custodia dell'area demaniale in concessione, oltre che delle opere realizzate, mantenendole in buono stato, preservandole dal pericolo di distruzione o danneggiamento, salvaguardandole da intrusioni e manomissioni da parte di soggetti non autorizzati, a propria cura e spese;
- b) consentire l'accesso al personale di vigilanza incaricato dalla Concedente, che potrà in ogni momento effettuare verifiche per accertare lo stato di manutenzione dell'area e impartire l'ordine di effettuare gli interventi eventualmente necessari, ad insindacabile giudizio della Concedente, per garantire il buon regime delle acque; consentire, inoltre, l'accesso al personale del consorzio di bonifica di riferimento per espletare le attività manutentive di competenza;
- c) sollevare fin d'ora la Concedente e il consorzio di bonifica competente da ogni onere e responsabilità per qualsiasi danno derivante alle persone ed alla proprietà pubblica e privata a seguito di inadeguata manutenzione o di inadeguata custodia del bene demaniale in concessione, assumendosi gli oneri del risarcimento;
- d) rispettare le leggi ed i regolamenti ed ordinamenti di polizia urbana e di pubblica sicurezza, nonché la normativa in materia di polizia delle acque contenuta nel R.D. 523/1904 e nel R.D. 1775/1933, tenendo indenne la Regione da ogni conseguenza determinata dalla inosservanza di essi;
- e) non mutare la destinazione del bene in concessione, né apportarvi aggiunte, innovazioni o altro senza la preventiva autorizzazione della Concedente, prendendo atto che tutte le opere addizionali e di miglioria autorizzate resteranno acquisite al demanio senza che il Concessionario possa avere diritto a rimborsi o indennizzi, e che qualora il Concessionario esegua le predette opere senza autorizzazione sarà tenuto alla rimessa in pristino, a propria cura e spese, salvo che la Concedente non ritenga di mantenerle senza alcun onere a proprio carico; sarà tenuto inoltre al risarcimento degli eventuali danni;
- f) assumersi gli oneri di qualsiasi natura gravanti sul bene, ivi compresi gli oneri tributari;
- g) non cedere né sub concedere, neppure parzialmente, il bene oggetto di concessione;

- h) assumere gli oneri di manutenzione ordinaria e straordinaria dei beni e delle aree demaniali interessate, nonché delle opere e degli impianti ivi presenti.

Inoltre il Concessionario:

- si obbliga a porre in essere, a propria cura e spese, tutte le misure necessarie a garantire la stabilità nel tempo dei manufatti, anche in dipendenza del mutevole regime del corso d'acqua, previo ottenimento dell'autorizzazione dell'amministrazione Concedente, dichiarando fin d'ora di non aver nulla a pretendere per qualsiasi danno eventualmente occorso alle opere oggetto di concessione ed agli utilizzatori, per effetto delle piene e dei fenomeni di dinamica fluviale;
- rimane il solo ed unico responsabile agli effetti del risarcimento di tutti i danni che fossero arrecati alla proprietà privata, a cose o persone per effetto di quanto autorizzato/concesso e comunque tenendo indenne la Regione Toscana da qualsiasi responsabilità, anche giudiziale, per eventuali danni, reclami o molestie che potessero derivare dai lavori e dall'uso delle opere;
- dovrà provvedere inoltre a ripristinare tempestivamente qualsiasi danno o guasto causato alle opere idrauliche ed al corso d'acqua in generale per effetto del presente atto, in conformità alle prescrizioni che saranno impartite dalla competente autorità idraulica;
- è obbligato, ai sensi dell'art. 2 del R.D. n. 523/1904, ad eseguire a proprie spese e non appena ricevutane intimazione, tutte quelle varianti e modifiche, compresa anche l'eventuale demolizione delle opere stesse e la messa in pristino dello stato dei luoghi, che, a giudizio insindacabile dell'Autorità idraulica, si rendessero necessarie per garantire il buon regime idraulico o in seguito all'accertamento di effetti dannosi delle opere stesse o per le variate condizioni del corso d'acqua o per ogni altro pubblico interesse che potesse sopravvenire;
- dovrà farsi carico di ogni atto ed onere necessario per procedere all'eventuale occupazione e/o interferenza con i terreni e le proprietà private e/o pubbliche limitrofe;

DATO ATTO che nella realizzazione delle opere dovranno essere osservate le prescrizioni tecniche e generali, che vengono di seguito specificate:

> PRESCRIZIONI TECNICHE:

- durante l'esecuzione dei lavori non dovrà essere mai impedito o ostacolato il regolare deflusso delle acque né essere mai ridotta l'efficienza idraulica delle opere di difesa presenti nel tratto del corso d'acqua interessato dai lavori;
- durante l'esecuzione dei lavori dovranno essere messi in atto tutti gli accorgimenti e le precauzioni necessarie affinché l'interferenza con la dinamica fluviale non determini aggravio di rischio idraulico ed in generale pericolo per l'incolumità delle persone e danni ai beni pubblici e privati;
- tutte le opere provvisorie occorrenti per l'esecuzione dei lavori dovranno ingombrare il meno possibile l'alveo del corso d'acqua ed in ogni caso dovranno essere rimosse a lavori ultimati e comunque prima del sopraggiungere delle piene;
- tutti i lavori dovranno essere eseguiti a perfetta regola d'arte secondo le normative, le specifiche e le linee guida esistenti per i materiali da costruzione e le modalità realizzative. Le opere finite dovranno risultare conformi ai disegni allegati all'istanza;
- al termine di ogni giornata lavorativa eventuali materiali di risulta, detriti ed opere provvisorie, dovranno essere allontanati dal cantiere che interessa le pertinenze fluviali;
- i lavori che in qualsiasi modo interesseranno l'alveo del corso d'acqua dovranno essere eseguiti in condizioni meteorologiche favorevoli, mentre in condizioni di meteo avverse, in particolare con codice allerta arancione o rosso del Centro Funzionale Regionale – www.cfr.toscana.it, dovranno essere interrotti per tutta la durata dell'avviso;
- i lavori dovranno essere svolti in conformità alle disposizioni per la salvaguardia dell'ittiofauna contenute nel Piano Ittico Provinciale e dovranno essere adottati tutti gli accorgimenti necessari al fine di evitare intorbidamenti che possano arrecare danno alla fauna ittica;
- prescrizioni su eventuali interventi di taglio di alberature;

- gli interventi siano effettuati nel rispetto del R.D. 523/1904, con particolare riferimento all'art. 96 lett. "c";
- siano richiesti eventuali pareri/nulla osta a altri Organi competenti in materie ambientali e di taglio vegetazione e ne siano rispettate le possibili prescrizioni riportate;
- si prenda espressamente atto di quanto riportato nella seguente normativa vigente:
 - Delibera della Giunta Regionale della Toscana n. 1315 del 28/10/2019 "Direttive regionali per la manutenzione dei corsi d'acqua e per la protezione e conservazione dell'ecosistema toscano"
 - L.R. 39/2000 "Legge forestale della Toscana" e ss.mm.ii;
 - L.R. 30/2015 "Norme per la conservazione e la valorizzazione del patrimonio naturalistico-ambientale regionale. Modifiche alla l.r. 24/1994, alla l.r. 65/1997, alla l.r. 24/2000 ed alla l.r. 10/2010. ";
 - D.P.G.R. 48/R/2003 "Regolamento Forestale";
- al termine dei lavori dovrà essere ripristinato lo stato dei luoghi interessato dal cantiere e da occupazioni temporanee, comprensivo di tutte quelle aree che hanno visto il passaggio dei mezzi sia lungo le rive degli alvei che sulle viabilità di accesso;
- il Concessionario intervenire anche successivamente al completamento delle opere qualora per effetto di assestamento, di dilavamento e/o erosione si manifestassero avvallamenti, cedimenti e fessurazioni nell'area interessata dall'intervento;
- in caso di terreno bagnato è vietato il transito per mezzi pesanti su argini, sponde e relative pertinenze;
- qualora il cavo aereo a M.T. non consentisse il libero accesso alle aree interessate e/o ostacolasero le attività di istituto di questo Ente e del Consorzio di Bonifica territorialmente competente, eventuali interventi di interruzione dell'elettricità e i relativi costi correlati saranno a carico della Società richiedente, escludendo gli Enti citati da qualsiasi controversia che ne dovesse conseguire;
- l'esecuzione dei lavori, dovrà avvenire nel rispetto e in conformità a quanto previsto dagli enti gestori delle altre reti infrastrutturali, quali viabilità stradale, linee telefoniche etc., i quali non potranno comunque condizionare e/o limitare quanto previsto dal presente atto.

> PRESCRIZIONI GENERALI:

- la presente autorizzazione riguarda esclusivamente l'esecuzione delle opere indicate in premessa, per cui ogni variazione od ogni ulteriore opera o attività non indicata negli elaborati progettuali inoltrati, od altro comunque non previsto, dovrà essere sottoposto ad ulteriore esame di questo Settore per la nuova eventuale autorizzazione prima della loro esecuzione;
- la presente autorizzazione ha validità di tre anni dalla data del rilascio, pena di decadenza del presente atto senza necessità di ulteriori comunicazioni da parte dello scrivente ufficio; la stessa può essere rinnovata una sola volta, per un periodo massimo di tre anni, su richiesta dell'interessato da presentare almeno 30 giorni prima della scadenza;
- le opere saranno eseguite a totale cura e spese del richiedente;
- il richiedente deve comunicare tempestivamente a questo Genio Civile e al Consorzio 6 Toscana Sud, la data di inizio dei lavori e comunicare il nominativo del tecnico responsabile dei lavori / direzione lavori, con relativo recapito telefonico e postale; inoltre entro 60 giorni dal termine dei lavori dovrà provvedere a comunicarne la data e trasmettere contestualmente anche l'attestazione dalla quale risulti che le opere o gli interventi siano stati realizzati ed ultimati in conformità al progetto ed eventuali varianti autorizzate e nel rispetto delle condizioni espresse nel presente provvedimento autorizzativo;

DATO ATTO che la concessione demaniale, decorrente dalla data di adozione del presente atto, può essere rilasciata per la durata massima di diciannove anni, ai sensi dell'art. 5, comma 2, del Regolamento;

CONSIDERATO che, come espressamente previsto all'art. 23 del Regolamento, alla cessazione della concessione, per decorrenza del termine di durata sopra indicato, rinuncia, revoca o decadenza, la concessione si risolve col conseguente obbligo per il Concessionario di ripristinare, a proprie spese, le aree e i luoghi occupati nel termine assegnato dall'Amministrazione concedente e che in caso contrario si farà luogo all'esecuzione d'ufficio in danno del Concessionario, salvo valutare, d'ufficio o su istanza del concessionario, l'acquisizione al demanio dei manufatti realizzati dal concessionario medesimo, qualora non derivi alcun onere per la Regione e senza che possa essere riconosciuto alcun compenso o indennizzo a favore del concessionario;

CONSIDERATO che, ai sensi dell'art. 25 del Regolamento, il rinnovo della concessione è ammissibile solo nei casi di cui all'art. 13, comma 1 lettere a), b), c) e g) e la concessione non è rinnovabile tacitamente alla scadenza, la domanda di rinnovo deve essere presentata, almeno trenta giorni prima della scadenza della concessione, ai sensi e con le modalità di cui all'art. 14 e fino al rilascio della nuova concessione e solo qualora abbia presentato domanda di rinnovo nel termine predetto il richiedente può continuare ad utilizzare l'area con le medesime modalità e condizioni della concessione in scadenza previo pagamento di un corrispettivo commisurato al canone, salvo conguaglio al rilascio della concessione;

CONSIDERATO che il canone demaniale annuale per un attraversamento aereo con cavo a MT (tip. 1.2) ammonta a € 91,56, determinato in base alle tariffe approvate dalla Giunta con la DGRT n. 888/2017 e ss.mm.ii. e ridotto del 20% per effetto della richiesta effettuata dal concessionario in data 14/01/2021 prot. n. 13484 ai sensi dell'art. 29, comma 5, del Regolamento precisando che il canone potrà essere aggiornato annualmente dalla Giunta Regionale sulla base del tasso di inflazione programmato per l'anno di riferimento;

CONSIDERATO che il canone dovrà essere corrisposto anche se il Concessionario non possa o non voglia fare uso in tutto o in parte della concessione e che in caso di rinuncia il pagamento del canone è dovuto fino e per tutta l'annualità in cui l'istanza è stata presentata;

RITENUTO di commisurare a una annualità del canone il deposito cauzionale di cui all'art. 31 del Regolamento, versato dal concessionario a garanzia del regolare pagamento del canone e/o a titolo di rimborso delle spese eventualmente sostenute da questa Amministrazione e da reintegrare fino alla suddetta misura nel caso di prelievi parziali di somme nel corso della concessione;

TENUTO CONTO che la concessione è rilasciata a titolo oneroso e temporaneo e che il soggetto richiedente, in ottemperanza agli adempimenti preliminari richiesti con la nota sopracitata:

- ha provveduto al versamento a titolo di indennizzo per l'occupazione senza titolo del bene demaniale, dal 2018 al primo semestre del 2023, dell'importo complessivo di € 503,58 determinato ai sensi della DGRT 888/2017 e ss.mm.ii.;
- ha provveduto al versamento del canone per l'anno 2023 per l'importo di € 45,78, corrispondente a 6/12 del canone annuo di € 91,56;
- ha provveduto per l'anno 2023 al versamento dell'imposta sulle concessioni demaniali per l'importo di € 22,89 corrispondente al 50% del canone, ai sensi dell'art.1 comma 2, della L.R. 2/1971;
- ha provveduto al versamento di un deposito cauzionale di € 91,56, pari a una annualità del canone;
- ha assolto agli obblighi relativi all'imposta di bollo di € 16,00 ai sensi del D.P.R. 642/1972, come da documentazione conservata agli atti (assolvimento del bollo in maniere virtuale con aut. A.d.E. n°133874/99);

RILEVATO che l'inosservanza delle condizioni e prescrizioni cui è vincolato il presente provvedimento, al pari dell'inosservanza delle norme contenute nel Capo VII del R.D. 523/1904, comporterà denuncia all'Autorità Giudiziaria ai sensi dell'art. 374 della L. 2248/1865, allegato F;

DATO ATTO che il presente decreto è sostanzialmente conforme allo schema approvato con Decreto del Direttore n. 463 del 12/02/2016, all. B;

DATO ATTO che, per quanto non espressamente previsto dal presente provvedimento, si applicano le disposizioni legislative e regolamentari, statali e regionali, vigenti in materia;

DATO ATTO che il Responsabile del procedimento, ai sensi della Legge 241/1990 e ss.mm.ii., è il Dirigente del Settore Genio Civile Toscana Sud;

Tutto ciò premesso e considerato

DECRETA

1. di rilasciare a e-distribuzione S.P.A., avente sede legale in Roma, via Ombrone 2, C.F. 05779711000, la concessione demaniale per un attraversamento aereo a MT (tip.1.2) del Torrente Biena (TS2384), in località Santa Caterina, nel Comune di Castelnuovo Berardenga (SI) così come rappresentato nell'elaborato cartografico facente parte integrante e sostanziale del presente decreto (allegato "A");
2. di dare atto che gli effetti della concessione decorrono dalla data del presente decreto e che la stessa avrà scadenza in data 30/06/2042, secondo le disposizioni e le clausole espresse in precedenza;
3. di autorizzare l'esecuzione dell'opera suddetta ai soli fini idraulici ai sensi e per gli effetti dell'art. 2, comma 1, lettera i) e lettera n) della L.R. 80/2015 e degli artt. 93, 95, 97 e 98 del R.D. 523/1904, così come sopra descritto e rappresentato negli elaborati indicati in premessa e agli atti del Settore;
4. di dare atto che l'autorizzazione ad eseguire i lavori di cui alla presente concessione ha validità di tre anni dalla data del rilascio, pena la decadenza senza necessità di ulteriori comunicazioni da parte dello scrivente ufficio;
5. di dare atto che il Concessionario, per effetto del presente provvedimento, risulta soggetto agli obblighi di cui all'art. 22 del Regolamento, alle prescrizioni generali e tecniche, nonché alle disposizioni in materia di rinnovo e cessazione della Concessione di cui agli articoli 23 e 25 del Regolamento, distintamente evidenziate in narrativa;
6. di dare atto che il presente provvedimento è rilasciato ai soli fini di tutela delle opere idrauliche e del buon regime delle acque pubbliche, giusto l'art. 2 del R.D. 523/1904, e pertanto fa salvi e impregiudicati i diritti di terzi. Il destinatario è tenuto a munirsi di tutti gli ulteriori titoli abilitativi e atti di assenso previsti dalle leggi vigenti;
7. di dare atto che il richiedente è a conoscenza che, ferme restando le vigenti disposizioni urbanistiche del Comune interessato, in assenza della presente concessione non possono iniziare i lavori;
8. di non procedere alla registrazione fiscale del presente provvedimento, considerato che l'ammontare dell'imposta proporzionale dovuta per l'intera durata della concessione risulta inferiore alla misura di Euro 200,00, ai sensi dell'art. 2, parte II della Tariffa del D.P.R. 131/1986. Resta ferma comunque la possibilità da parte del Concessionario, in caso d'uso, di provvedere alla sua registrazione;
9. di trasmettere per via telematica il presente provvedimento al Concessionario e al Tecnico incaricato.

Avverso il presente provvedimento è ammesso ricorso dinanzi all'Autorità Giudiziaria competente nei termini di legge.

Il Dirigente

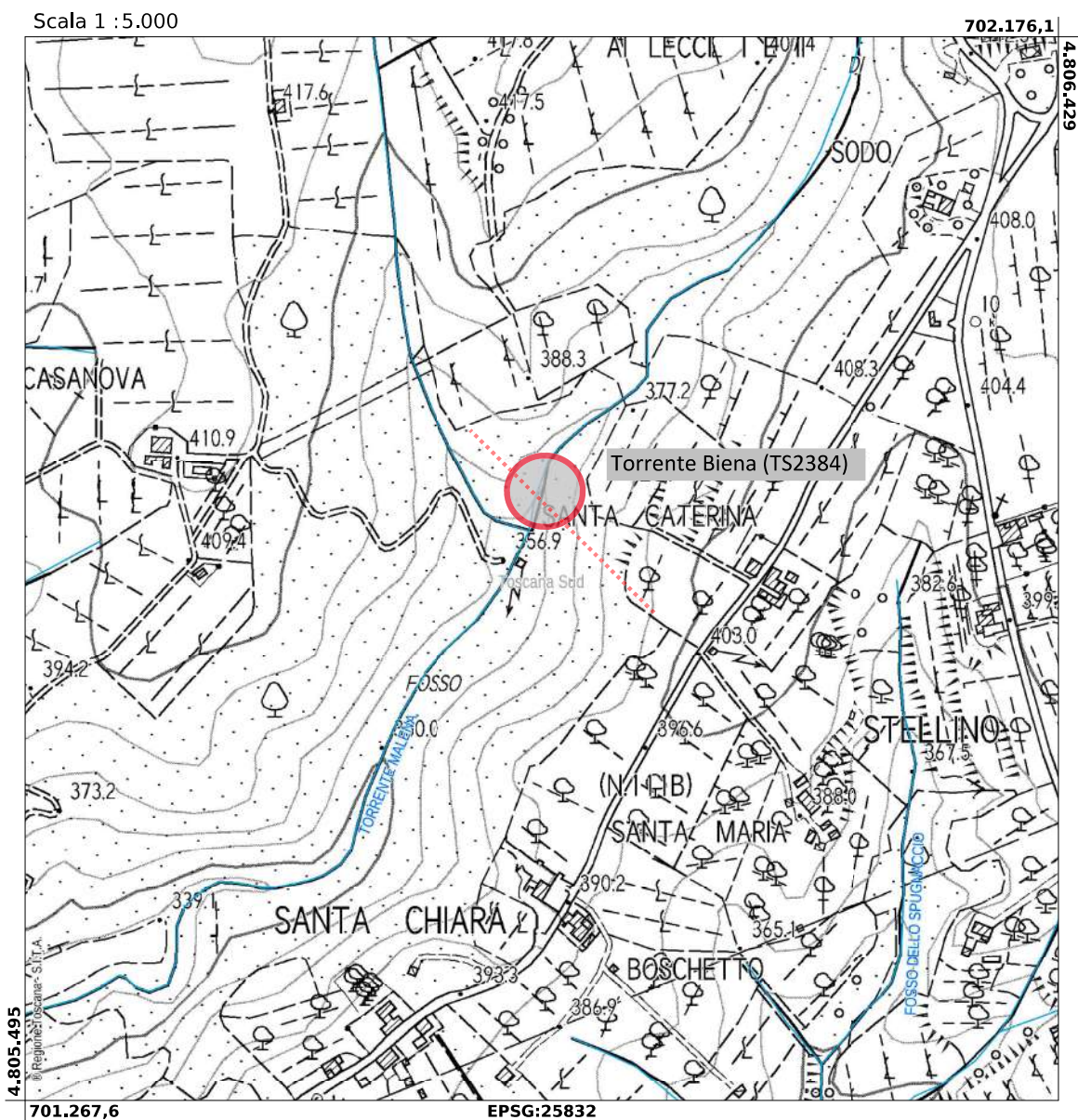
Allegati n. 1

A planimetria

3344db0d37fe7942355a5034e189e2a2ae1b24d28584172d71f6aa4d41ebcdd3



Regione Toscana

**ALLEGATO - A -**

Pratica SiDIT n°2532 del 2023 - Cod. Locale n°2476 O.I. - Concessione per un attraversamento aereo a M.T. (tip.1.2) del Torrente Biena (TS2384), in località Santa Caterina, nel Comune di Castelnuovo Berardenga (SI). Concessionario: e-distribuzione S.P.A.



REGIONE TOSCANA

DIREZIONE DIFESA DEL SUOLO E PROTEZIONE CIVILE

SETTORE GENIO CIVILE TOSCANA NORD

Responsabile di settore Francesco PISTONE

Incarico: Ordine di Servizio artt. 4bis, 7 e 9 L.R. 1/2009 n. 559 del 01-08-2023

Decreto non soggetto a controllo ai sensi della D.G.R. n. 553/2016

Numero adozione: 18386 - Data adozione: 24/08/2023

Oggetto: R.D. 523/1904 - L. 37/1994 - L.R. 41/2018 - Pratica idraulica n. 3471/P - SIDIT 4171/2022. Concessione ed Autorizzazione idraulica per lavori di ripristino superficiale di opere idrauliche minori nel viadotto di Nozzano (LU) sul Fosso delle Cavine (cod. TN39318) al Km 072+368 dell'autostrada A11 Firenze-Pisa Nord nel Comune di Lucca (LU).

Il presente atto è pubblicato integralmente sul BURT ai sensi degli articoli 4, 5 e 5 bis della l.r. 23/2007 e sulla banca dati degli atti amministrativi della Giunta regionale ai sensi dell'art.18 della l.r. 23/2007.

Data certificazione e pubblicazione in banca dati ai sensi L.R. 23/2007 e ss.mm.: 28/08/2023

Documento informatico firmato digitalmente ai sensi del testo unico D.P.R. 28 dicembre 2000, n. 445, del D.Lgs. 7 marzo 2005, n. 82 e norme collegate, il quale sostituisce il testo cartaceo e la firma autografa.

Numero interno di proposta: 2023AD020473

IL DIRIGENTE

VISTI gli artt. 2 e 93 del R.D. 523/1904 “Testo unico delle disposizioni di legge intorno alle opere idrauliche delle diverse categorie” e s.m.i.;

VISTA la L.R. n.2 del 30/12/1971 “Istituzione dei tributi propri della Regione”, nella quale all’art. 1 l’imposta regionale sulle concessioni statali dei beni del demanio e del patrimonio indisponibile prevista dall’articolo 2 della legge 16/05/1970 n. 281, è commisurata al 50% del canone di concessione;

VISTA la L. 37/94 “Norme per la tutela ambientale delle aree demaniali dei fiumi, torrenti, laghi e altre acque pubbliche”;

VISTO il D.Lgs. 112 del 31/03/1998 “Conferimento di funzioni e compiti amministrativi dello Stato alle regioni ed agli enti locali”, in attuazione del capo I della legge 15 marzo 1997, n. 59;

VISTA la L.R. 79/2012 “Nuova disciplina in materia di consorzi di bonifica. Modifiche alla L.R. 69/2008 e alla L.R. 91/1998. Abrogazione della L.R. 34/1994”;

VISTA la L.R. 80/2015 “Norme in materia di difesa del suolo, tutela delle risorse idriche e tutela della costa e degli abitati costieri”, ed in particolare l’art. 2 lett. i) e lett. g);

VISTO il D.P.G.R. n. 60/R del 12/08/2016 “Regolamento di attuazione dell’art. 5 della L.R. n. 80 del 28/12/2015” e le successive modifiche ed integrazioni, intervenute con D.P.G.R. 45/R del 08/08/2017;

VISTA la D.G.R.T. n. 888 del 07/08/2017 “Determinazione dei canoni per l’uso del demanio idrico”, così come modificata con D.G.R. n.1414 del 17/12/2018 e con D.G.R.T n. 1035 del 5/08/2019;

VISTA la L.R. 41/2018 “Disposizioni in materia di rischio di alluvioni e di tutela dei corsi d’acqua in attuazione del decreto legislativo 23 febbraio 2010, n. 49 (Attuazione della direttiva 2007/60/CE relativa alla valutazione e alla gestione dei rischi di alluvioni). Modifiche alla l.r. 80/2015 e alla l.r. 65/2014”;

VISTA la D.C.R.T. n. 103 del 06/12/2022: “Modifiche al reticolo idrografico e di gestione di cui alla legge regionale 27 dicembre 2012 n. 79, approvato con deliberazione del Consiglio regionale 28 luglio 2021, n.81.”;

VISTA la D.G.R.T. n. 1219 del 02/11/2022 “Aggiornamento dei canoni e degli indennizzi del demanio idrico al tasso di inflazione programmata per l’annualità 2022, ai sensi dell’articolo 6, comma 2 della L.R. 28 dicembre 2015 n. 80 ”;

VISTA la D.G.R.T. n. 1555 del 27/12/2022 “Aggiornamento dei canoni per l’uso del demanio idrico ai sensi della l.r. n. 80/2015 e del D.P.G.R. n. 60/R/2016 ”;

VISTO il Decreto del settore Genio Civile Toscana Nord della Regione Toscana n. 22784 del 18/11/2022 recante “R.D. 523/1904 – L. 37/1994 – L.R. 41/2018 – Pratica idraulica n. 3471 – SIDIT 4171/2022 Concessione ed Autorizzazione idraulica per lavori di ripristino superficiale di opere idrauliche minori nel viadotto di Nozzano (LU) sul Fosso delle Cavine (cod. TN39318) al Km

072+368 dell'autostrada A11 Firenze-Pisa Nord nel Comune di Lucca (LU)";

CONSIDERATO che con il Decreto suddetto si stabiliva che la durata della concessione aveva durata di sei (6) mesi a partire dal 18/11/2022, data di pubblicazione dell'atto sulla banca dati degli atti amministrativi della Regione Toscana;

VISTA la nota inviata alla Regione Toscana Direzione Difesa del Suolo e Protezione Civile Settore Genio Civile Valdarno Nord dalla Autostrade per l'Italia S.P.A., protocollata al n. Prot. 0226886 del 16/05/2023, con la quale viene chiesta una nuova concessione della durata di un anno per non aver potuto iniziare i lavori nei tempi previsti per motivi atmosferici rispettato i termini indicati al punto 4 delle prescrizioni generali di cui al Decreto Dirigenziale n. 22784 del 18/11/2022;

VISTA la nuova istanza sia di autorizzazione e concessione breve presentata da Autostrade per l'Italia S.P.A, con sede via Bergamini n. 50, Roma, codice fiscale 07516911000, per l'uso a titolo esclusivo e temporaneo dell'area appartenente al Demanio dello Stato Ramo Idrico dell'alveo del Fosso delle Cavine (cod. TN39318) relativa ai lavori di ripristino e risanamento conservativo del viadotto di Nozzano (LU) sopra il corso d'acqua di cui sopra nel Comune di Lucca, sia di autorizzazione idraulica per gli stessi lavori di ripristino e risanamento conservativo del Viadotto sopra il corso d'acqua Fosso delle Cavine (cod. TN39318) sull'Autostrada A11 Firenze-Pisa Nord opera n. 496 al Km 072+368 nel Comune di Lucca, acquisita agli atti di questo settore con protocollo n. 269005 del 08/06/2023;

DATO ATTO che la società richiedente ha provveduto al pagamento di € 100,00 (euro cento/00) con bonifico su Iban n.1031575820 del 07/06/2023 per gli oneri istruttori, ed aver assolto alla imposta di bollo da € 16,00 (euro sedici/00) con marca da bollo Id. n. 01220367707720 del 22/06/2023 per la presentazione della pratica;

VISTI gli elaborati progettuali allegati all'istanza, firmati digitalmente dal tecnico, i cui dati identificativi sono indicati nell'Allegato A facente parte integrante e sostanziale del presente atto, considerato che, ai fini della presente autorizzazione, rilevano i seguenti elaborati:

- Relazione tecnica;
- Fascicolo dell'opera;
- Stima riassuntiva lavori;
- Autorizzazione idraulica-relazione tecnica;
- Stima riassuntiva sicurezza;
- Dichiarazione conformità ex L.R. 21/2012 commessa 46324;
- Elaborato grafico stato di fatto e difetti opera n. 496;
- Elaborato grafico stato di progetto opera n. 496;
- Layout di cantiere opera n. 496;
- Autorizzazione idraulica n. 496;

DATO ATTO che il Responsabile del Procedimento è stato nominato con Ordine di servizio n. 23 del 25/11/2022;

DATO ATTO che a seguito della verifica della completezza della documentazione è stata assegnata all'istanza il numero di pratica n. 3471/P - Pratica SIDIT n. 4171/2022;

PRESO ATTO che:

- le lavorazioni consistono in interventi di ripristino con rinvivatura superficiale di tutte le superfici dell'intradosso di soletta dell'impalcato, delle pareti e dei portali costituenti il manufatto di attraversamento del fosso delle Cavine (TN39318) (opera n. 496 al Km 072+368) dell'autostrada A11, nel Comune di Lucca (LU);

- gli interventi sono eseguiti asportando gli strati di cls ammalorato, la passivazione dei ferri e il ripristino con malta cementizia oltre alla sigillatura di lesioni delle strutture in cls con inserimento di barre in acciaio;
- gli interventi suddetti non modificheranno le geometrie e gli ingombri del manufatto;

DATO ATTO altresì che le lavorazioni di ripristino delle strutture del ponte autostradale suddetto determinano una occupazione temporanea per la cantierizzazione di aree appartenenti al demanio idrico del Fosso delle Cavine (cod. TN39318), corso d'acqua iscritto nel reticolo idrografico e di gestione individuato con D.C.R.T. 81/2021;

CONSIDERATO che:

- le opere e lavorazioni sopra descritte, che riguardano un'area catastalmente rappresentata al foglio di mappa n. 148 in corrispondenza delle particelle 725-739, del comune di Lucca (LU), non comportano pregiudizio in termini di accessibilità del corso d'acqua;

DATO ATTO che per la concessione dell'area si può procedere ad assegnazione diretta in quanto le opere sopra descritte rientrano in una delle fattispecie di cui all'art. 13 del regolamento approvato con D.P.G.R. 60/R/2016 s.m.i.;

VISTO anche l'art. 24 comma 6 dello stesso regolamento approvato con D.P.G.R. 60/R/2016 s.m.i., ai sensi del quale la concessione è rilasciata senza il corredo di un disciplinare, dando atto che il presente decreto contiene gli elementi essenziali e le clausole che regolano il rapporto giuridico tra la Regione Toscana, in qualità di Amministrazione concedente e concessionario;

CONSIDERATO che:

- il progetto delle opere in oggetto, verificata la compatibilità idraulica di cui all'art. 3 della L.R. 41/2018, presenta i requisiti per essere autorizzato;

- la realizzazione dei lavori in oggetto è disciplinata dal Capo VII del R.D. 523/1904 e dalla normativa regionale di riferimento;

DATO ATTO che nell'esecuzione dei lavori e nell'occupazione dell'area appartenente al demanio idrico dovranno essere osservate le prescrizioni tecniche e generali, che vengono di seguito specificate:

PRESCRIZIONI TECNICHE:

- durante l'esecuzione dei lavori non dovrà essere mai impedito o ostacolato il regolare deflusso delle acque né essere mai ridotta l'efficienza idraulica del tratto di corso d'acqua interessato dai lavori;
- durante l'esecuzione dei lavori dovranno essere messi in atto tutti gli accorgimenti e le precauzioni necessarie affinché l'interferenza con la dinamica fluviale non determini aggravio di rischio idraulico ed in generale pericolo per l'incolumità delle persone e danni ai beni pubblici e privati;
- tutte le opere provvisorie occorrenti per l'esecuzione dei lavori dovranno ingombrare il meno possibile l'alveo del corso d'acqua ed in ogni caso dovranno essere rimosse a lavori ultimati e comunque prima del sopraggiungere delle piene;
- tutti i lavori dovranno essere eseguiti a perfetta regola d'arte secondo le normative, le specifiche e le linee guida esistenti per i materiali da costruzione e le modalità realizzative. Le opere finite dovranno risultare conformi ai disegni esaminati e vistati (solo se è stato trasmesso il cartaceo);
- al termine dei lavori eventuali materiali di risulta dovranno essere allontanati dal cantiere e ripristinato lo stato dei luoghi;
- dovrà essere sempre garantito l'accesso all'alveo al personale di vigilanza del Genio Civile Toscana Nord od altro da tali Enti individuati, addetto alla vigilanza e alla manutenzione del corso d'acqua;
- i lavori che in qualsiasi modo interesseranno l'alveo del corso d'acqua dovranno essere eseguiti in condizioni meteorologiche favorevoli;

- i lavori dovranno essere svolti in conformità alle disposizioni per la salvaguardia dell'ittiofauna contenute e dovranno essere adottati tutti gli accorgimenti necessari al fine di evitare intorbidamenti che possano arrecare danno alla fauna ittica;
- al termine dei lavori dovrà essere ripristinato lo stato dei luoghi interessato dal cantiere e da occupazioni temporanee, comprensivo di tutte quelle aree che hanno visto il passaggio dei mezzi sia lungo le rive degli alvei che sulle viabilità di accesso;

PRESCRIZIONI GENERALI:

- la presente autorizzazione riguarda esclusivamente l'esecuzione delle opere indicate in premessa, per cui ogni variazione od ogni ulteriore opera o attività non indicata negli elaborati progettuali inoltrati, od altro comunque non previsto, dovrà essere sottoposto ad ulteriore esame di questo Settore per la nuova eventuale autorizzazione prima della loro esecuzione;
- il richiedente dovrà comunicare allo scrivente Settore la data di inizio lavori con un anticipo di almeno 5 giorni, riportando nell'oggetto il numero della pratica, il richiedente ed il Comune dove si svolgono i lavori.
- il richiedente, ai sensi dell'art. 11 del d.p.g.r. 42/R/18, entro 60 (sessanta) giorni dovrà dare comunicazione del termine dei lavori attestando che le opere e gli interventi sono stati realizzati ed ultimati in conformità al progetto autorizzato e alle successive varianti autorizzate e nel rispetto delle condizioni espresse nel provvedimento autorizzativo;
- la presente autorizzazione ha validità di 6 mesi a decorrere dalla data del presente atto;
- le opere saranno eseguite a totale cura e spese del richiedente.

Il Concessionario, ai fini dell'uso previsto, dell'esecuzione delle opere, dell'esercizio delle attività, è tenuto a munirsi di tutti i titoli abilitativi, autorizzativi e degli atti di assenso, comunque denominati, previsti dalle leggi vigenti.

Il Concessionario si obbliga a propria cura e spese:

- ad assumere la custodia delle aree demaniali in concessione, oltre che delle opere realizzate, mantenendole in buono stato, preservandole dal pericolo di distruzione o danneggiamento, salvaguardandole da intrusioni e manomissioni da parte di soggetti non autorizzati;
- a porre in essere tutte le misure necessarie a garantire la stabilità nel tempo dei manufatti, anche in dipendenza del mutevole regime del corso d'acqua, previo ottenimento dell'autorizzazione dell'Amministrazione Concedente, dichiarando fin d'ora di non aver nulla a pretendere per qualsiasi danno eventualmente occorso alle opere oggetto di concessione ed agli utilizzatori, per effetto delle piene e dei fenomeni di dinamica fluviale;
- a consentire l'accesso al personale di vigilanza incaricato dalla Concedente, che potrà in ogni momento effettuare verifiche per accertare lo stato di manutenzione dell'area e impartire l'ordine di effettuare gli interventi eventualmente necessari, a proprio insindacabile giudizio, per garantire il buon regime delle acque, oltre che, in ogni momento, l'accesso e il transito, per le opportune operazioni di vigilanza, al personale del Genio Civile ed ai mezzi addetti al servizio di piena e di polizia idraulica;
- a sollevare fin d'ora la Concedente da ogni onere e responsabilità per qualsiasi danno derivante alle persone ed alla proprietà pubblica e privata a seguito di inadeguata manutenzione o di inadeguata custodia, o gestione del bene demaniale in concessione, assumendosi gli oneri del risarcimento;
- a rispettare le leggi ed i regolamenti ed ordinamenti di polizia urbana e di pubblica sicurezza, nonché la normativa in materia di polizia delle acque contenuta nel R.D. 523/1904 e nel R.D. 1775/1933, tenendo fin d'ora indenne la Concedente da ogni conseguenza determinata dalla inosservanza di essi;
- a non mutare la destinazione del bene in concessione, né apportarvi aggiunte, innovazioni o altro senza la preventiva autorizzazione della Concedente, prendendo atto che tutte le opere addizionali e di migliorata autorizzate resteranno acquisite al demanio senza che il Concessionario possa avere diritto a rimborsi o indennizzi e che qualora il Concessionario esegua le predette opere senza autorizzazione sarà tenuto alla rimessa in pristino, a propria cura e spese, salvo che la Concedente non ritenga di mantenerle senza alcun onere a proprio carico, oltre che al risarcimento degli eventuali danni;
- ad assumersi gli oneri di qualsiasi natura gravanti sul bene, ivi compresi gli oneri tributari;

- a non cedere né sub concedere, neppure parzialmente, il bene oggetto di concessione. Nei casi in cui è previsto il subentro ai sensi del regolamento regionale in materia, dovrà essere presentata apposita istanza, nei tempi e con le modalità stabiliti dal regolamento stesso. Resta fermo che gli obblighi del Concessionario perdureranno fino a che il nuovo soggetto non avrà ottenuto il rilascio della concessione.

La concessione avrà la durata di 12 (dodici) mesi decorrenti dalla data del presente atto e sarà rinnovabile, nei soli casi previsti dall'art. 13 comma 1 lett. a), b), c) e g) del Regolamento approvato con D.P.G.R. 60/R/2016 e con le modalità nel medesimo stabilite, esclusivamente a seguito di istanza da presentare, a pena di inammissibilità, almeno 30 giorni prima della scadenza del termine di concessione. È escluso il rinnovo tacito della concessione;

L'Amministrazione concedente potrà disporre, mediante atto amministrativo, la revoca della presente concessione in qualunque momento, con effetto immediato, per sopravvenute ragioni di pubblico interesse e, comunque, qualora intervengano ragioni di regimazione idraulica del corso d'acqua interessato o che l'opera stessa sia in seguito giudicata incompatibile con il buon regime idraulico del corso d'acqua o per qualsiasi ragione di pubblico interesse, con specifico riferimento agli eventi che ne avrebbero determinato il diniego (art. 38 D.P.G.R. 60/R/2016 s.m.i.);

L'inadempimento da parte del Concessionario degli obblighi previsti dall'art. 38 del D.P.G.R. 60/R/2016 s.m.i. e dal presente decreto di concessione, costituisce causa di decadenza, che si verifica in particolare nei casi di:

- violazione delle disposizioni e prescrizioni contenute in disposizioni legislative, regolamentari o nel presente atto di concessione;
- mancato pagamento, totale o parziale, di tre annualità del canone;
- esecuzione dei lavori in difformità dal progetto autorizzato
- non uso protratto per due anni delle aree e delle relative pertinenze
- violazione del divieto di cessione della concessione e di sub-concessione a terzi compresi gli Enti Pubblici;
- mancata realizzazione dei manufatti, ove previsti, nei tempi e con le modalità prescritti dalla concessione.

Prima di dichiarare la decadenza con apposito decreto, l'Amministrazione concedente comunicherà un termine non inferiore a 30 (trenta) giorni entro il quale il Concessionario potrà presentare le proprie deduzioni.

Al Concessionario dichiarato decaduto non spetterà alcun rimborso per le opere realizzate e per le spese sostenute.

Fatte salve le eventuali sanzioni di cui all'art. 9 della L.R. 80/2015, il Concessionario decaduto è soggetto all'obbligo di rilascio delle aree e al ripristino dei luoghi. Nel caso di mancato rilascio è eseguito lo sfratto in via amministrativa;

Alla cessazione della concessione, per decorrenza del termine di durata sopra indicato, revoca, rinuncia, la concessione si risolve col conseguente obbligo per il Concessionario di ripristinare, a proprie spese, i luoghi, nel termine assegnato;

Qualora il Concessionario non ottemperi a quanto sopra, si farà luogo all'esecuzione d'ufficio in danno del Concessionario, salvo che su istanza di questi l'Amministrazione concedente non ritenga di esonerarlo, nel qual caso il Concessionario non avrà diritto a compensi od indennizzi di sorta, e fatta salva la facoltà della Concedente di acquisire le opere al demanio, senza oneri per l'amministrazione;

Il Concessionario è edotto che, in caso di accertata incompatibilità idraulica dei manufatti oggetto del presente provvedimento da parte dell'Autorità competente, gli stessi potranno essere oggetto di rimozione o adeguamento. In tal caso, il Concessionario si obbliga a rimuoverli oppure adeguarli, entro i termini stabiliti dall'Amministrazione concedente, con l'avvertenza che la mancata ottemperanza costituisce causa di decadenza della concessione;

Il Concessionario si obbliga sin d'ora a tenere indenne la Concedente dalle spese necessarie per le opere di sistemazione delle aree pubbliche specificamente coinvolte dagli interventi di cui alla presente concessione ed a ripristinare a regola d'arte le aree medesime nei tempi stabiliti;

Il soggetto richiedente e concessionario inoltre:

- rimane il solo ed unico responsabile agli effetti del risarcimento di tutti i danni che fossero arrecati alla proprietà privata, o cose o persone per effetto di quanto autorizzato e comunque tenendo indenne la Regione Toscana da qualsiasi responsabilità, anche giudiziale, per il mancato rispetto delle normative vigenti anche a tutela della salute e sicurezza nei luoghi di lavoro, per eventuali danni, reclami o molestie che potessero derivare dai lavori in oggetto;

- è obbligato, ai sensi dell'art. 2 del R.D. n. 523/1904 ad eseguire a proprie spese e non appena ricevutane intimazione, tutte quelle varianti e modifiche, compresa anche l'eventuale demolizione delle opere stesse e la messa in pristino dello stato dei luoghi, che, a giudizio insindacabile dell'Autorità idraulica, si rendessero necessarie per garantire il buon regime idraulico o in seguito all'accertamento di effetti dannosi delle opere stesse o per le variate condizioni del corso d'acqua o per ogni altro pubblico interesse che potesse sopravvenire;

- dovrà provvedere inoltre a ripristinare tempestivamente qualsiasi danno o guasto causato alle opere idrauliche ed al corso d'acqua in generale per effetto della presente autorizzazione, in conformità alle prescrizioni che saranno impartite dalla competente autorità idraulica;

- è tenuto alla osservanza delle disposizioni del R.D. n. 523/1904 sulle opere idrauliche, nonché delle prescrizioni legislative e regolamentari vigenti, quali quelle concernenti la tutela delle acque pubbliche, dell'agricoltura, della fauna ittica, dell'industria, dell'igiene e della pubblica incolumità;

RITENUTO, sulla base dell'esperita istruttoria, di stabilire in mesi 12 (dodici) la durata della concessione, che potrà essere rinnovata nei soli casi previsti dal Regolamento e con le modalità nel medesimo stabilite, esclusivamente a seguito di istanza da presentare almeno 30 (trenta) giorni prima della scadenza del termine di concessione;

DATO ATTO che il canone demaniale annuo è determinato dalla D.G.R.T n. 1414 del 17/12/2018 "Disposizioni in materia di Concessioni per l'occupazione del demanio idrico – Modifiche alla D.G.R.T. 888 del 07/08/2017 e in applicazione di quanto disposto dall'art. 29 c. 5 e n. 1305 del 05/08/2019 e in ottemperanza alla L.R. 93 del 27/11/2020 in € 412,32 (quattrocentododici/32), vista la tipologia di uso "13.0 – Superfici superiori ai 100 mq" ;

CONSIDERATO che con nota protocollo AOOGR n. Prot. 0277010 del 13/06/2023 è stato richiesto al soggetto istante, per il rilascio della Concessione, € 412,32 (quattrocentododici/32) per canone anno 2023, € 206,16 (duecentosei/16) per Imposta Regionale anno 2023 oltre alla richiesta della marca da bollo di € 16,00 (sedici/00) per l'imposta di bollo per il presente atto;

CONSIDERATO che il richiedente in data 21/06/2023 ha provveduto ad effettuare il versamento mediante bonifico su conto corrente postale intestato a "Regione Toscana" IBAN n. IT41X0760102800001031581018 di € 412,32 (quattrocentododici/32) per canone anno 2023;

CONSIDERATO che il richiedente in data 21/06/2023 ha provveduto ad effettuare il versamento mediante bonifico su conto corrente postale intestato a "Regione Toscana" IBAN n. IT70J076010280000011899580 di € 206,16 (duecentosei/16) per Imposta Regionale anno 2023;

DATO ATTO che l'imposta di bollo di € 16,00 (euro sedici/00) da apporre sul presente atto è stata assolta con marca da bollo Id n. 01220367707720 del 22/06/2023;

VISTO il decreto del direttore n. 463 del 12/02/2016 recante "Approvazione degli schemi di decreto per l'esercizio delle funzioni in materia di difesa del suolo e tutela della costa di competenza della Direzione Difesa del suolo e protezione civile";

RILEVATO che l'inosservanza delle condizioni e prescrizioni cui è vincolato il presente provvedimento, al pari dell'inosservanza delle norme contenute nel Capo VII del R.D. 523/1904, comporterà denuncia all'Autorità Giudiziaria ai sensi dell'art. 374 della L. 2248/1865 allegato F);

DECRETA

1. DI ACCOGLIERE la richiesta presentata dalla Soc. “Autostrade per l’Italia S.P.A”, con sede via Bergamini n. 50, Roma, codice fiscale 07516911000, e conseguentemente di rilasciare la concessione per occupazione di area demaniale per uso cantieristico per esecuzione di interventi di ripristino conservativo dell’attraversamento autostradale A11, Km 072+368, sul Fosso delle Cavine (TN39318) nel comune di Lucca (LU), così come sopra descritto e rappresentato negli elaborati sopra elencati allegati alla Pratica idraulica n. 3471, autorizzate con Decreto 22784 del 18/11/2022, entro un anno dal presente decreto;

2. DI AUTORIZZARE le opere provvisoriale e le lavorazioni nelle pertinenze del Fosso delle Cavine (TN39318) di cui al presente atto ai soli fini idraulici, ai sensi e per gli effetti dell’art. 2, comma 1, lettera i) e lettera n) della L.R. 80/2015 e degli artt. 2 e 93 del R.D. 523/1904 così come descritto e rappresentato negli elaborati sopra elencati allegati alla Pratica idraulica n. 3471;

3. DI STABILIRE che la concessione ha durata di mesi 12 (dodici) secondo le condizioni e le clausole espresse in precedenza;

4. DI DARE ATTO che gli effetti della concessione decorrono dalla data di adozione del presente decreto;

5. DI DISPORRE che la realizzazione delle opere in argomento sia sottoposta alle prescrizioni tecniche e generali individuate in premessa;

6. DI DARE ATTO che l’autorizzazione con concessione di cui al presente atto è rilasciata ai soli fini di tutela delle opere idrauliche e del buon regime delle acque pubbliche, giusto l’art. 2 del R.D. 523/1904, e pertanto fatti salvi e impregiudicati i diritti di terzi. Il destinatario è tenuto a munirsi di tutti gli ulteriori titoli abilitativi e atti di assenso previsti dalle leggi vigenti;

7. DI DARE ATTO che il richiedente è a conoscenza che, ferme restando le vigenti disposizioni urbanistiche del Comune interessato, in assenza della presente concessione non possono iniziare i lavori;

8. DI DARE ATTO che dovrà essere regolarizzato l’attraversamento, mediante viadotto al Km 072+368 nell’A11, sul Fosso delle Cavine (TN39318) mediante opportuna richiesta di concessione idraulica;

8. Di NOTIFICARE il presente atto tramite PEC al richiedente;

9. DI DARE, ALTRESÌ, ATTO che avverso il presente provvedimento è ammesso ricorso nei confronti dell’autorità giudiziaria competente nei termini di legge.

IL DIRIGENTE

Allegati n. 1

A

Dati identificativi tecnico

dff3444550de4b6afdd505852b240ba8ccac5ab4eb053bb1b7e5c22431ab965f

ALLEGATO A

- Ing. Umberto Rosatella, iscritto all'Ordine degli Ingegneri della Provincia di Frosinone al n. 2082;



REGIONE TOSCANA

DIREZIONE DIFESA DEL SUOLO E PROTEZIONE CIVILE

SETTORE GENIO CIVILE VALDARNO SUPERIORE

Responsabile di settore Gennarino COSTABILE

Incarico: DECR. DIRIG. CENTRO DIREZIONALE n. 8656 del 21-05-2021

Decreto non soggetto a controllo ai sensi della D.G.R. n. 553/2016

Numero adozione: 18387 - Data adozione: 24/08/2023

Oggetto: RD nr. 523/1904 - LR nr. 50/2021. Concessione porzione da area demaniale del corso d'acqua denominato Torrente Orsiano (MV22865), in loc. del Comune di San Godenzo per il mantenimento dello scarico acque reflue urbane SD4_076 in PVC Ø 315 mm. Pratica SiDIT n. 4613/2022.

Il presente atto è pubblicato integralmente sul BURT ai sensi degli articoli 4, 5 e 5 bis della l.r. 23/2007 e sulla banca dati degli atti amministrativi della Giunta regionale ai sensi dell'art.18 della l.r. 23/2007.

Data certificazione e pubblicazione in banca dati ai sensi L.R. 23/2007 e ss.mm.: 28/08/2023

Documento informatico firmato digitalmente ai sensi del testo unico D.P.R. 28 dicembre 2000, n. 445, del D.Lgs. 7 marzo 2005, n. 82 e norme collegate, il quale sostituisce il testo cartaceo e la firma autografa.

Numero interno di proposta: 2023AD020474

IL DIRIGENTE

VISTI gli artt. 93,95, 97 e 98 del R.D. 523/1904 “Testo unico delle disposizioni di legge intorno alle opere idrauliche delle diverse categorie” e s.m.i.;

VISTA la L. 37/94 “Norme per la tutela ambientale delle aree demaniali dei fiumi, torrenti, laghi e altre acque pubbliche”;

VISTA la L.R. 79/2012 “Nuova disciplina in materia di consorzi di bonifica. Modifiche alla l.r. 69/2008 e alla l.r. 91/1998. Abrogazione della l.r. 34/1994”;

VISTA la D.C.R.T. n. 103 del 6/12/2022: “Modifiche al reticolo idrografico e di gestione di cui alla legge regionale 27 dicembre 2012 n. 79, approvato con deliberazione del Consiglio regionale 28 luglio 2021, n.81.”;

VISTA la L.R. 80/2015 “Norme in materia di difesa del suolo, tutela delle risorse idriche e tutela della costa e degli abitati costieri”, ed in particolare l’art. 2 lett. i);

VISTA la L.R. 41/2018 “Disposizioni in materia di rischio di alluvioni e di tutela dei corsi d’acqua in attuazione del decreto legislativo 23 febbraio 2010, n. 49 (Attuazione della direttiva 2007/60/CE relativa alla valutazione e alla gestione dei rischi di alluvioni). Modifiche alla l.r. 80/2015 e alla l.r. 65/2014”;

VISTA la Legge regionale 24 dicembre 2021, n. 50 “Ulteriori disposizioni urgenti in materia di occupazioni del demanio idrico da parte dei gestori del servizio idrico integrato. Modifiche alla l.r. 77/2016”;

RICHIAMATI:

- il DPGR 60/R del 12/08/2016 “Regolamento in attuazione dell’articolo 5 della legge regionale 28 dicembre 2015 n. 80 “Norme in materia di difesa del suolo, tutela delle risorse idrica e tutela della costa e degli abitati costieri” recante disciplina del rilascio delle concessioni per l’utilizzo del demanio idrico e criteri per la determinazione dei canoni, come modificato dal DPGR 45/R dell’8/8/2017;
- il D.P.G.R. 42/R del 25/07/2018 “Regolamento per lo svolgimento delle attività di polizia idraulica, polizia delle acque, e servizio di piena, in attuazione dell’articolo 5 della legge regionale 28 dicembre 2015, n. 80 (Norme in materia di difesa del suolo, tutela delle risorse idrica e tutela della costa e degli abitati costieri).”
- l’Accordo sostitutivo di provvedimenti concessori relativi ad occupazioni del demanio idrico ad opera di impianti e reti di approvvigionamento idropotabile gestite dalla Società Publiacqua S.p.a., c.f. 05040110487, con sede legale in Comune di Firenze, Via Villamagna, n. 90/C, sottoscritto in data 29/12/2021;

VISTA la Delibera della Giunta Regionale n. 1555 del 27/12/2022 “ Aggiornamento dei canoni per l'uso del demanio idrico ai sensi della l.r. n. 80/2015 e del d.p.g.r. n. 60/R/2016 ”;

VISTA l’istanza di concessione del demanio idrico di cui alla pratica SiDIT n. 4613/2022, acquisita agli atti di questo Settore con prot. n. 413082 del 28-10-2022 presentata dalla Società Publiacqua S.p.a., c.f. 05040110487, con sede legale in Comune di Firenze, Via Villamagna, n. 90/C, con allegata una Dichiarazione asseverata in formato digitale a firma del tecnico incaricato iscritto all’Ordine degli Ingegneri di Arezzo ;

DATO ATTO che il Responsabile del procedimento è l’incaricato di elevata qualificazione delle procedure tecnico autorizzative per la difesa del suolo nominato con Ordine di Servizio n. 19 del 14/11/2022;

PRESO ATTO che nella Dichiarazione inoltrata si assevera la compatibilità idraulica dell’occupazione del demanio idrico della seguente opera:

- 13251 - Scarico acque reflue urbane SD4_076 in PVC Ø 315 mm sul corso d'acqua denominato Torrente Orsiano (MV22865), loc. in Comune di San Godenzo, presso la particella 134 del Foglio 44 come descritto e rappresentato nella dichiarazione asseverata;

CONSIDERATO che le opere sopra descritte comportano l’utilizzo di porzione di area del demanio idrico del suddetto corso d’acqua;

DATO ATTO che le suddette opere rientrano in una delle fattispecie di cui all’Accordo sostitutivo di provvedimenti concessori sopra richiamato e pertanto ai sensi dell’art. 13 comma 1 lettera c) del Regolamento 60/R/2016 e s..m.i si può procedere ad assegnazione diretta dell’area demaniale senza procedura in concorrenza;

RICORDATO che ai sensi dell’art. 24 comma 6 del Regolamento 60/R, la concessione può essere rilasciata senza il disciplinare;

DATO ATTO che il presente decreto contiene gli elementi essenziali e le clausole che regolano il rapporto giuridico tra questa Amministrazione e il concessionario;

DATO ATTO che la documentazione che descrive le caratteristiche più significative delle opere con evidenziate le aree demaniali impegnate e la sussistenza dei presupposti di legge per l’occupazione di tali aree, è quella agli atti del

procedimento n. 6476/2022;

PRESO ATTO che il tecnico incaricato assevera che l'opera:

- non altera il buon regime delle acque;
- non interferisce con esigenze di regimazione idraulica, accessibilità e manutenzione del corso d'acqua ed è compatibile con la presenza di opere idrauliche;
- non interferisce con la stabilità del fondo e delle sponde del corso d'acqua;
- non aggrava il rischio in altre aree derivante dalla realizzazione dell'intervento;
- non aggrava il rischio per le persone;

DATO ATTO che, nella gestione delle opere dovranno essere osservate le prescrizioni generali, che vengono di seguito specificate:

PRESCRIZIONI GENERALI:

- l'autorizzazione di cui al presente atto riguarda esclusivamente le opere asseverate, per cui ogni variazione od ogni ulteriore opera o attività non indicata negli elaborati inoltrati, od altro comunque non previsto, dovrà essere sottoposto ad ulteriore esame di questo Settore per la nuova eventuale autorizzazione prima della loro esecuzione;
- con il presente Decreto s'intendono autorizzati, per tutta la durata della concessione, tutti gli interventi manutentivi ordinari che si rendessero necessari al corretto esercizio del bene concesso, nel rispetto comunque delle normative vigenti al momento;
- il concessionario dovrà comunicare preventivamente a questa Amministrazione la data d'inizio dei predetti lavori manutentivi e dovrà altresì presentare, a corredo di tale comunicazione, documentazione tecnica esplicativa;

STABILITO che ai sensi dell'art. 22 del DPGR 60/R del 12/08/2016, il Concessionario si obbliga:

- ad assumere la custodia dell'area demaniale in concessione, oltreché delle opere realizzate, mantenendole in buono stato, preservandole dal pericolo di distruzione o danneggiamento, salvaguardandole da intrusioni e manomissioni da parte di soggetti non autorizzati;
- a porre in essere tutte le misure necessarie a garantire la stabilità nel tempo dei manufatti, anche in dipendenza del mutevole regime del corso d'acqua, previo ottenimento dell'autorizzazione dell'Amministrazione Concedente, dichiarando fin d'ora di non aver nulla a pretendere per qualsiasi danno eventualmente occorso alle opere oggetto di concessione ed agli utilizzatori, per effetto delle piene e dei fenomeni di dinamica fluviale;
- a consentire l'accesso al personale di vigilanza incaricato dalla Concedente, che potrà in ogni momento effettuare verifiche per accertare lo stato di manutenzione dell'area e impartire l'ordine di effettuare gli interventi eventualmente necessari, ad insindacabile giudizio della Concedente, per garantire il buon regime delle acque;
- a sollevare fin d'ora la Concedente da ogni onere e responsabilità per qualsiasi danno derivante alle persone ed alla proprietà pubblica e privata a seguito di inadeguata manutenzione o di inadeguata custodia del bene demaniale in concessione, assumendosi gli oneri del risarcimento
- a rispettare le leggi ed i regolamenti ed ordinamenti di polizia urbana e di pubblica sicurezza, nonché la normativa in materia di polizia delle acque contenuta nel R.D. 523/1904 e nel R.D. 1775/1933, tenendo fin d'ora indenne la Concedente da ogni conseguenza determinata dalla inosservanza di essi;
- a non mutare la destinazione del bene in concessione, né apportarvi aggiunte, innovazioni o altro senza la preventiva autorizzazione della Concedente, prendendo atto che tutte le opere addizionali e di miglioria autorizzate resteranno acquisite al demanio senza che il Concessionario possa avere diritto a rimborsi o indennizzi e che qualora il Concessionario esegua le predette opere senza autorizzazione sarà tenuto alla rimessa in pristino, a propria cura e spese, salvo che la Concedente non ritenga di mantenerle senza alcun onere a proprio carico; sarà tenuto inoltre al risarcimento degli eventuali danni;
- a non cedere né sub concedere, anche parzialmente, il bene oggetto di concessione;
- a tenere indenne la Concedente dalle spese necessarie per le opere di sistemazione delle aree pubbliche specificamente coinvolte dagli interventi di installazione e manutenzione e di ripristinare a regola d'arte le aree medesime nei tempi stabiliti;
- a consentire, in ogni momento l'accesso e/o il transito ai mezzi addetti al servizio di piena e di polizia idraulica;
- a ripristinare, a proprie spese i luoghi alla scadenza della concessione per decorrenza del termine di durata sotto indicato e in caso di revoca o rinuncia, fatta salva la facoltà della Concedente di acquisire le opere al demanio,

senza oneri per l'Amministrazione;

Il Concessionario inoltre:

- rimane il solo ed unico responsabile agli effetti del risarcimento di tutti i danni che fossero arrecati alla proprietà privata, a cose o persone per effetto di quanto autorizzato e comunque tenendo indenne la Regione Toscana da qualsiasi responsabilità, anche giudiziale, per eventuali danni, reclami o molestie che potessero derivare dai lavori in oggetto;
- è obbligato, ai sensi dell'art.38, comma 1, del Regolamento 60/R/2016, ad eseguire a proprie spese e non appena ricevute intimazione, tutte quelle varianti e modifiche, compresa anche l'eventuale demolizione delle opere stesse e la messa in pristino dello stato dei luoghi, che, a giudizio insindacabile dell'Autorità idraulica, si rendessero necessarie per garantire il buon regime idraulico o in seguito all'accertamento di effetti dannosi delle opere stesse o per le variate condizioni del corso d'acqua o per ogni altro pubblico interesse che potesse sopravvenire
- dovrà provvedere inoltre a ripristinare tempestivamente qualsiasi danno o guasto causato alle opere idrauliche ed al corso d'acqua in generale per effetto della presente autorizzazione, in conformità alle prescrizioni che saranno impartite dalla competente autorità idraulica;
- è tenuto alla osservanza delle disposizioni della l.r.80/2015, del Reg. 60/R/2016 sulle opere idrauliche, nonché delle ulteriori prescrizioni legislative e regolamentari vigenti in materia, quali quelle concernenti la tutela delle acque pubbliche, dell'agricoltura, della fauna ittica, dell'industria, dell'igiene e della pubblica incolumità;

DATO ATTO che l'inadempimento da parte del Concessionario degli obblighi previsti dal presente Decreto di concessione, costituisce causa di decadenza, che si verifica anche nei casi di.

- a) violazione delle disposizioni e prescrizioni contenute in disposizioni legislative, regolamentari;
- b) violazione del divieto di cessione della concessione e di sub-concessione anche parziale dell'immobile;
- c) opere difformi da quanto asseverato. Prima di dichiarare la decadenza con apposito decreto, la Concedente comunicherà un termine non inferiore a 30 giorni entro il quale il Concessionario potrà presentare le proprie deduzioni;

RICORDATO che:

- al Concessionario dichiarato decaduto non spetterà alcun rimborso per le opere realizzate e per le spese sostenute;
- fatte salve le eventuali sanzioni di cui all'art. 9 della L.R. 80/2015, il Concessionario decaduto è soggetto all'obbligo di rilascio dell'immobile e al ripristino dei luoghi;
- nel caso di mancato rilascio è eseguito lo sfratto in via amministrativa;
- per quanto non espressamente previsto dal presente Decreto di Concessione si applicano le vigenti disposizioni, di legge e di regolamento, statali e regionali, ed in particolare il codice civile, la normativa concernente il buon regime delle acque, nonché l'igiene e la sicurezza pubblica, l'edilizia e l'urbanistica vigenti nel territorio dove i beni sono ubicati;

DATO ATTO che il Concedente potrà disporre, mediante atto amministrativo, la revoca della presente concessione in qualunque momento, con effetto immediato, qualora intervengano ragioni di regimazione idraulica del corso d'acqua interessato o che l'opera stessa sia in seguito giudicata incompatibile per il buon regime idraulico del corso d'acqua interessato o ragioni di pubblica utilità o per qualsiasi ragione di pubblico interesse;

RILEVATO che l'inosservanza delle condizioni e prescrizioni cui è vincolato il presente provvedimento, fatte salve le sanzioni penali per l'inosservanza delle norme contenute nel Capo VII del R.D. 523/1904, comporta il pagamento di una sanzione, nel rispetto dei limiti minimo e massimo previsto dall'articolo 9 della l.r.80/2015;

RITENUTO, sulla base dell'esperita istruttoria, di stabilire in anni 19 la durata della concessione e potrà essere rinnovata nei soli casi previsti dal Regolamento e con le modalità nel medesimo stabilite, esclusivamente a seguito di istanza da presentare almeno 30 giorni prima della scadenza del termine della concessione;

DATO ATTO che nel periodo di validità della concessione, il canone dovrà essere corrisposto anche se il Concessionario non possa o non voglia fare uso in tutto o in parte della concessione e che, in caso di rinuncia, il pagamento del canone è dovuto fino alla data di presentazione della relativa richiesta;

RICHIAMATO l'articolo 1 della L.R. 30/12/1971 n. 2, che istituisce l'imposta regionale sulle concessioni statali per l'occupazione e l'uso dei beni del demanio e del patrimonio indisponibile dello Stato, situati nell'ambito territoriale della Regione commisurandola al 50% del canone di concessione;

DATO ATTO che ai sensi dell'art. 28 comma 6 del Regolamento regionale 12 agosto 2016, n. 60/R per le concessioni di durata superiore ad un anno il canone sarà aggiornato annualmente sulla base del tasso di inflazione programmato;

RITENUTO di commisurare a una annualità del canone il deposito cauzionale di cui all'art. 31 del Regolamento, versato dal concessionario a garanzia del regolare pagamento del canone e/o a titolo di rimborso delle spese eventualmente sostenute da questa Amministrazione e da reintegrare fino alla suddetta misura nel caso di prelievi parziali di somme, nel corso della concessione;

DATO ATTO che il presente atto è sostanzialmente conforme allo schema approvato con Decreto del Direttore n. 463 del 12/02/2016;

DATO ATTO che l'imposta di bollo virtuale sul presente atto, che sarà assolta a cura dell'Amm.ne Regionale, è stata anticipata dal richiedente a mezzo bonifico sul conto corrente postale codice IBAN IT 89 O 07601 02800 001031575820 in data 23/02/2023.

DATO ATTO infine che il richiedente ha provveduto in data 23/02/2023 al versamento a favore della Regione Toscana dei seguenti importi:

- € 214,20 a titolo di deposito cauzionale definitivo infruttifero mediante versamento sul conto Banco Posta, codice IBAN IT41 X076 0102 8000 0103 1581 018;
- € 214,20 a titolo di primo canone concessorio, riferito al 2022 mediante versamento sul conto Banco Posta, codice IBAN IT41 X076 0102 8000 0103 1581 018;
- € 107,10 a titolo di imposta regionale sul canone di concessione sul conto Banco Posta codice IBAN IT70 J 0760102800 000011899580.

PRESO ATTO che con Delibera della Giunta Regionale Toscana n. 1555 del 27/12/2022 sono stati adeguati i canoni di concessione relativi all'occupazione del demanio idrico a partire dall'annualità 2023.

Tutto ciò premesso e considerato,

DECRETA

1. di prendere atto della dichiarazione asseverata così come descritto in narrativa e di conseguenza autorizzare il mantenimento delle opere ai sensi e per gli effetti dell'art. 2, comma 1, lettera i) e lettera n) della L.R. 80/2015 e del R.D. 523/1904;
2. di accordare alla Società Publiacqua S.p.a., c.f. 05040110487, con sede legale in Comune di Firenze, Via Villamagna, n. 90/C, la Concessione per l'occupazione di:
 - porzione di area demaniale del corso d'acqua denominato Torrente Orsiano (MV22865), loc. in Comune di San Godenzo, presso la particella 134 del Foglio 44 con l'opera n. 13251 - Scarico acque reflue urbane SD4_076 in PVC Ø 315 mm;
3. di stabilire che la concessione ha durata di anni 19 a decorrere dall'1/01/2022;
4. di stabilire che il canone di concessione è pari a € 224,00 secondo quanto riportato al p.to 6.4 dell'Allegato A della D.G.R. 1555/2022, al netto dello sconto del 20% previsto per i gestori di pubblici servizi, soggetto ad aggiornamento e modifica in ragione delle disposizioni emanate dalla Regione Toscana, da pagarsi entro il 31 Dicembre dell'anno di riferimento, sino alla scadenza della presente concessione anche se il concessionario non voglia o non possa fare uso in tutto o in parte della concessione;
5. di disporre che la gestione dell'area demaniale sia sottoposta alle prescrizioni generali individuate in premessa e nessuna variazione potrà essere introdotta senza la preventiva autorizzazione da parte di questo Settore;
6. di dare atto che il presente provvedimento è rilasciato ai soli fini di tutela delle opere idrauliche e del buon regime delle acque pubbliche, giusto l'art. 2 del R.D. 523/1904, e pertanto fa salvi e impregiudicati i diritti di terzi. Il destinatario è tenuto a munirsi di tutti gli ulteriori titoli abilitativi e atti di assenso previsti dalle leggi vigenti;
7. di trasmettere per via telematica il presente provvedimento all'indirizzo pec protocollo@cert.publiacqua.it .

Avverso il presente provvedimento è ammesso ricorso davanti all'autorità giudiziaria competente nei termini di legge.

IL DIRIGENTE



REGIONE TOSCANA

DIREZIONE DIFESA DEL SUOLO E PROTEZIONE CIVILE

SETTORE GENIO CIVILE VALDARNO SUPERIORE

Responsabile di settore Gennarino COSTABILE

Incarico: DECR. DIRIG. CENTRO DIREZIONALE n. 8656 del 21-05-2021

Decreto non soggetto a controllo ai sensi della D.G.R. n. 553/2016

Numero adozione: 18388 - Data adozione: 24/08/2023

Oggetto: RD nr. 523/1904 - LR nr. 50/2021. Concessione porzione da area demaniale del corso d'acqua denominato Borro delle Falle (MV33688), in loc. Via Le Falle del Comune di Pontassieve per il mantenimento dello scarico rete acque miste SD4_224 in PVC Ø 300 mm. Pratica SiDIT n. 4703/2022.

Il presente atto è pubblicato integralmente sul BURT ai sensi degli articoli 4, 5 e 5 bis della l.r. 23/2007 e sulla banca dati degli atti amministrativi della Giunta regionale ai sensi dell'art.18 della l.r. 23/2007.

Data certificazione e pubblicazione in banca dati ai sensi L.R. 23/2007 e ss.mm.: 28/08/2023

Documento informatico firmato digitalmente ai sensi del testo unico D.P.R. 28 dicembre 2000, n. 445, del D.Lgs. 7 marzo 2005, n. 82 e norme collegate, il quale sostituisce il testo cartaceo e la firma autografa.

Numero interno di proposta: 2023AD020475

IL DIRIGENTE

VISTI gli artt. 93,95, 97 e 98 del R.D. 523/1904 “Testo unico delle disposizioni di legge intorno alle opere idrauliche delle diverse categorie” e s.m.i.;

VISTA la L. 37/94 “Norme per la tutela ambientale delle aree demaniali dei fiumi, torrenti, laghi e altre acque pubbliche”;

VISTA la L.R. 79/2012 “Nuova disciplina in materia di consorzi di bonifica. Modifiche alla l.r. 69/2008 e alla l.r. 91/1998. Abrogazione della l.r. 34/1994”;

VISTA la D.C.R.T. n. 103 del 6/12/2022: “Modifiche al reticolo idrografico e di gestione di cui alla legge regionale 27 dicembre 2012 n. 79, approvato con deliberazione del Consiglio regionale 28 luglio 2021, n.81.”;

VISTA la L.R. 80/2015 “Norme in materia di difesa del suolo, tutela delle risorse idriche e tutela della costa e degli abitati costieri”, ed in particolare l’art. 2 lett. i);

VISTA la L.R. 41/2018 “Disposizioni in materia di rischio di alluvioni e di tutela dei corsi d’acqua in attuazione del decreto legislativo 23 febbraio 2010, n. 49 (Attuazione della direttiva 2007/60/CE relativa alla valutazione e alla gestione dei rischi di alluvioni). Modifiche alla l.r. 80/2015 e alla l.r. 65/2014”;

VISTA la Legge regionale 24 dicembre 2021, n. 50 “Ulteriori disposizioni urgenti in materia di occupazioni del demanio idrico da parte dei gestori del servizio idrico integrato. Modifiche alla l.r. 77/2016”;

RICHIAMATI:

- il DPGR 60/R del 12/08/2016 “Regolamento in attuazione dell’articolo 5 della legge regionale 28 dicembre 2015 n. 80 “Norme in materia di difesa del suolo, tutela delle risorse idrica e tutela della costa e degli abitati costieri” recante disciplina del rilascio delle concessioni per l’utilizzo del demanio idrico e criteri per la determinazione dei canoni, come modificato dal DPGR 45/R dell’8/8/2017;
- il D.P.G.R. 42/R del 25/07/2018 “Regolamento per lo svolgimento delle attività di polizia idraulica, polizia delle acque, e servizio di piena, in attuazione dell’articolo 5 della legge regionale 28 dicembre 2015, n. 80 (Norme in materia di difesa del suolo, tutela delle risorse idrica e tutela della costa e degli abitati costieri).”
- l’Accordo sostitutivo di provvedimenti concessori relativi ad occupazioni del demanio idrico ad opera di impianti e reti di approvvigionamento idropotabile gestite dalla Società Publiacqua S.p.a., c.f. 05040110487, con sede legale in Comune di Firenze, Via Villamagna, n. 90/C, sottoscritto in data 29/12/2021;

VISTA la Delibera della Giunta Regionale n. 1555 del 27/12/2022 “ Aggiornamento dei canoni per l'uso del demanio idrico ai sensi della l.r. n. 80/2015 e del d.p.g.r. n. 60/R/2016 ”;

VISTA l’istanza di concessione del demanio idrico di cui alla pratica SiDIT n. 4703/2022, acquisita agli atti di questo Settore con prot. n. 413082 del 28-10-2022 presentata dalla Società Publiacqua S.p.a., c.f. 05040110487, con sede legale in Comune di Firenze, Via Villamagna, n. 90/C, con allegata una Dichiarazione asseverata in formato digitale a firma del tecnico incaricato iscritto all’Ordine degli Ingegneri di Arezzo;

DATO ATTO che il Responsabile del procedimento è l’incaricato di elevata qualificazione delle procedure tecnico autorizzative per la difesa del suolo nominato con Ordine di Servizio n. 19 del 14/11/2022;

PRESO ATTO che nella Dichiarazione inoltrata si assevera la compatibilità idraulica dell’occupazione del demanio idrico della seguente opera:

- 13334 - Scarico rete acque miste SD4_224 in PVC Ø 300 mm sul corso d’acqua denominato Borro delle Falle (MV33688), loc. Via Le Falle in Comune di Pontassieve, presso la particella 592 del Foglio 88 come descritto e rappresentato nella dichiarazione asseverata;

CONSIDERATO che le opere sopra descritte comportano l’utilizzo di porzione di area del demanio idrico del suddetto corso d’acqua;

DATO ATTO che le suddette opere rientrano in una delle fattispecie di cui all’Accordo sostitutivo di provvedimenti concessori sopra richiamato e pertanto ai sensi dell’art. 13 comma 1 lettera c) del Regolamento 60/R/2016 e s..m.i si può procedere ad assegnazione diretta dell’area demaniale senza procedura in concorrenza;

RICORDATO che ai sensi dell’art. 24 comma 6 del Regolamento 60/R, la concessione può essere rilasciata senza il disciplinare;

DATO ATTO che il presente decreto contiene gli elementi essenziali e le clausole che regolano il rapporto giuridico tra questa Amministrazione e il concessionario;

DATO ATTO che la documentazione che descrive le caratteristiche più significative delle opere con evidenziate le aree demaniali impegnate e la sussistenza dei presupposti di legge per l’occupazione di tali aree, è quella agli atti del

procedimento n. 6571/2022;

PRESO ATTO che il tecnico incaricato assevera che l'opera:

- non altera il buon regime delle acque;
- non interferisce con esigenze di regimazione idraulica, accessibilità e manutenzione del corso d'acqua ed è compatibile con la presenza di opere idrauliche;
- non interferisce con la stabilità del fondo e delle sponde del corso d'acqua;
- non aggrava il rischio in altre aree derivante dalla realizzazione dell'intervento;
- non aggrava il rischio per le persone;

DATO ATTO che, nella gestione delle opere dovranno essere osservate le prescrizioni generali, che vengono di seguito specificate:

PRESCRIZIONI GENERALI:

- l'autorizzazione di cui al presente atto riguarda esclusivamente le opere asseverate, per cui ogni variazione od ogni ulteriore opera o attività non indicata negli elaborati inoltrati, od altro comunque non previsto, dovrà essere sottoposto ad ulteriore esame di questo Settore per la nuova eventuale autorizzazione prima della loro esecuzione;
- con il presente Decreto s'intendono autorizzati, per tutta la durata della concessione, tutti gli interventi manutentivi ordinari che si rendessero necessari al corretto esercizio del bene concesso, nel rispetto comunque delle normative vigenti al momento;
- il concessionario dovrà comunicare preventivamente a questa Amministrazione la data d'inizio dei predetti lavori manutentivi e dovrà altresì presentare, a corredo di tale comunicazione, documentazione tecnica esplicativa;

STABILITO che ai sensi dell'art. 22 del DPGR 60/R del 12/08/2016, il Concessionario si obbliga:

- ad assumere la custodia dell'area demaniale in concessione, oltreché delle opere realizzate, mantenendole in buono stato, preservandole dal pericolo di distruzione o danneggiamento, salvaguardandole da intrusioni e manomissioni da parte di soggetti non autorizzati;
- a porre in essere tutte le misure necessarie a garantire la stabilità nel tempo dei manufatti, anche in dipendenza del mutevole regime del corso d'acqua, previo ottenimento dell'autorizzazione dell'Amministrazione Concedente, dichiarando fin d'ora di non aver nulla a pretendere per qualsiasi danno eventualmente occorso alle opere oggetto di concessione ed agli utilizzatori, per effetto delle piene e dei fenomeni di dinamica fluviale;
- a consentire l'accesso al personale di vigilanza incaricato dalla Concedente, che potrà in ogni momento effettuare verifiche per accertare lo stato di manutenzione dell'area e impartire l'ordine di effettuare gli interventi eventualmente necessari, ad insindacabile giudizio della Concedente, per garantire il buon regime delle acque;
- a sollevare fin d'ora la Concedente da ogni onere e responsabilità per qualsiasi danno derivante alle persone ed alla proprietà pubblica e privata a seguito di inadeguata manutenzione o di inadeguata custodia del bene demaniale in concessione, assumendosi gli oneri del risarcimento;
- a rispettare le leggi ed i regolamenti ed ordinamenti di polizia urbana e di pubblica sicurezza, nonché la normativa in materia di polizia delle acque contenuta nel R.D. 523/1904 e nel R.D. 1775/1933, tenendo fin d'ora indenne la Concedente da ogni conseguenza determinata dalla inosservanza di essi;
- a non mutare la destinazione del bene in concessione, né apportarvi aggiunte, innovazioni o altro senza la preventiva autorizzazione della Concedente, prendendo atto che tutte le opere addizionali e di miglioria autorizzate resteranno acquisite al demanio senza che il Concessionario possa avere diritto a rimborsi o indennizzi e che qualora il Concessionario esegua le predette opere senza autorizzazione sarà tenuto alla rimessa in pristino, a propria cura e spese, salvo che la Concedente non ritenga di mantenerle senza alcun onere a proprio carico; sarà tenuto inoltre al risarcimento degli eventuali danni;
- a non cedere né sub concedere, anche parzialmente, il bene oggetto di concessione;
- a tenere indenne la Concedente dalle spese necessarie per le opere di sistemazione delle aree pubbliche specificamente coinvolte dagli interventi di installazione e manutenzione e di ripristinare a regola d'arte le aree medesime nei tempi stabiliti;
- a consentire, in ogni momento l'accesso e/o il transito ai mezzi addetti al servizio di piena e di polizia idraulica;
- a ripristinare, a proprie spese i luoghi alla scadenza della concessione per decorrenza del termine di durata sotto indicato e in caso di revoca o rinuncia, fatta salva la facoltà della Concedente di acquisire le opere al demanio,

senza oneri per l'Amministrazione;

Il Concessionario inoltre:

- rimane il solo ed unico responsabile agli effetti del risarcimento di tutti i danni che fossero arrecati alla proprietà privata, a cose o persone per effetto di quanto autorizzato e comunque tenendo indenne la Regione Toscana da qualsiasi responsabilità, anche giudiziale, per eventuali danni, reclami o molestie che potessero derivare dai lavori in oggetto;
- è obbligato, ai sensi dell'art.38, comma 1, del Regolamento 60/R/2016, ad eseguire a proprie spese e non appena ricevute intimazione, tutte quelle varianti e modifiche, compresa anche l'eventuale demolizione delle opere stesse e la messa in pristino dello stato dei luoghi, che, a giudizio insindacabile dell'Autorità idraulica, si rendessero necessarie per garantire il buon regime idraulico o in seguito all'accertamento di effetti dannosi delle opere stesse o per le variate condizioni del corso d'acqua o per ogni altro pubblico interesse che potesse sopravvenire
- dovrà provvedere inoltre a ripristinare tempestivamente qualsiasi danno o guasto causato alle opere idrauliche ed al corso d'acqua in generale per effetto della presente autorizzazione, in conformità alle prescrizioni che saranno impartite dalla competente autorità idraulica;
- è tenuto alla osservanza delle disposizioni della l.r.80/2015, del Reg. 60/R/2016 sulle opere idrauliche, nonché delle ulteriori prescrizioni legislative e regolamentari vigenti in materia, quali quelle concernenti la tutela delle acque pubbliche, dell'agricoltura, della fauna ittica, dell'industria, dell'igiene e della pubblica incolumità;

DATO ATTO che l'inadempimento da parte del Concessionario degli obblighi previsti dal presente Decreto di concessione, costituisce causa di decadenza, che si verifica anche nei casi di:

- a) violazione delle disposizioni e prescrizioni contenute in disposizioni legislative, regolamentari;
- b) violazione del divieto di cessione della concessione e di sub-concessione anche parziale dell'immobile;
- c) opere difformi da quanto asseverato. Prima di dichiarare la decadenza con apposito decreto, la Concedente comunicherà un termine non inferiore a 30 giorni entro il quale il Concessionario potrà presentare le proprie deduzioni;

RICORDATO che:

- al Concessionario dichiarato decaduto non spetterà alcun rimborso per le opere realizzate e per le spese sostenute;
- fatte salve le eventuali sanzioni di cui all'art. 9 della L.R. 80/2015, il Concessionario decaduto è soggetto all'obbligo di rilascio dell'immobile e al ripristino dei luoghi;
- nel caso di mancato rilascio è eseguito lo sfratto in via amministrativa;
- per quanto non espressamente previsto dal presente Decreto di Concessione si applicano le vigenti disposizioni, di legge e di regolamento, statali e regionali, ed in particolare il codice civile, la normativa concernente il buon regime delle acque, nonché l'igiene e la sicurezza pubblica, l'edilizia e l'urbanistica vigenti nel territorio dove i beni sono ubicati;

DATO ATTO che il Concedente potrà disporre, mediante atto amministrativo, la revoca della presente concessione in qualunque momento, con effetto immediato, qualora intervengano ragioni di regimazione idraulica del corso d'acqua interessato o che l'opera stessa sia in seguito giudicata incompatibile per il buon regime idraulico del corso d'acqua interessato o ragioni di pubblica utilità o per qualsiasi ragione di pubblico interesse;

RILEVATO che l'inosservanza delle condizioni e prescrizioni cui è vincolato il presente provvedimento, fatte salve le sanzioni penali per l'inosservanza delle norme contenute nel Capo VII del R.D. 523/1904, comporta il pagamento di una sanzione, nel rispetto dei limiti minimo e massimo previsto dall'articolo 9 della l.r.80/2015;

RITENUTO, sulla base dell'esperita istruttoria, di stabilire in anni 19 la durata della concessione e potrà essere rinnovata nei soli casi previsti dal Regolamento e con le modalità nel medesimo stabilite, esclusivamente a seguito di istanza da presentare almeno 30 giorni prima della scadenza del termine della concessione;

DATO ATTO che nel periodo di validità della concessione, il canone dovrà essere corrisposto anche se il Concessionario non possa o non voglia fare uso in tutto o in parte della concessione e che, in caso di rinuncia, il pagamento del canone è dovuto fino alla data di presentazione della relativa richiesta;

RICHIAMATO l'articolo 1 della L.R. 30/12/1971 n. 2, che istituisce l'imposta regionale sulle concessioni statali per l'occupazione e l'uso dei beni del demanio e del patrimonio indisponibile dello Stato, situati nell'ambito territoriale della Regione commisurandola al 50% del canone di concessione;

DATO ATTO che ai sensi dell'art. 28 comma 6 del Regolamento regionale 12 agosto 2016, n. 60/R per le concessioni di durata superiore ad un anno il canone sarà aggiornato annualmente sulla base del tasso di inflazione programmato;

RITENUTO di commisurare a una annualità del canone il deposito cauzionale di cui all'art. 31 del Regolamento, versato dal concessionario a garanzia del regolare pagamento del canone e/o a titolo di rimborso delle spese eventualmente sostenute da questa Amministrazione e da reintegrare fino alla suddetta misura nel caso di prelievi parziali di somme, nel corso della concessione;

DATO ATTO che il presente atto è sostanzialmente conforme allo schema approvato con Decreto del Direttore n. 463 del 12/02/2016;

DATO ATTO che l'imposta di bollo virtuale sul presente atto, che sarà assolta a cura dell'Amm.ne Regionale, è stata anticipata dal richiedente a mezzo bonifico sul conto corrente postale codice IBAN IT 89 O 07601 02800 001031575820 in data 23/02/2023.

DATO ATTO infine che il richiedente ha provveduto in data 23/02/2023 al versamento a favore della Regione Toscana dei seguenti importi:

- € 214,20 a titolo di deposito cauzionale definitivo infruttifero mediante versamento sul conto Banco Posta, codice IBAN IT41 X076 0102 8000 0103 1581 018;
- € 214,20 a titolo di primo canone concessorio, riferito al 2022 mediante versamento sul conto Banco Posta, codice IBAN IT41 X076 0102 8000 0103 1581 018;
- € 107,10 a titolo di imposta regionale sul canone di concessione sul conto Banco Posta codice IBAN IT70 J 0760102800 000011899580.

PRESO ATTO che con Delibera della Giunta Regionale Toscana n. 1555 del 27/12/2022 sono stati adeguati i canoni di concessione relativi all'occupazione del demanio idrico a partire dall'annualità 2023.

Tutto ciò premesso e considerato,

DECRETA

1. di prendere atto della dichiarazione asseverata così come descritto in narrativa e di conseguenza autorizzare il mantenimento delle opere ai sensi e per gli effetti dell'art. 2, comma 1, lettera i) e lettera n) della L.R. 80/2015 e del R.D. 523/1904;
2. di accordare alla Società Publiacqua S.p.a., c.f. 05040110487, con sede legale in Comune di Firenze, Via Villamagna, n. 90/C, la Concessione per l'occupazione di:
 - porzione di area demaniale del corso d'acqua denominato Borro delle Falle (MV33688), loc. Via Le Falle in Comune di Pontassieve, presso la particella 592 del Foglio 88 con l'opera n. 13334 - Scarico rete acque miste SD4_224 in PVC Ø 300 mm;
3. di stabilire che la concessione ha durata di anni 19 a decorrere dal 01/01/2022;
4. di stabilire che il canone di concessione è pari a € 224,00 secondo quanto riportato al p.to 6.4 dell'Allegato A della D.G.R. 1555/2022, al netto dello sconto del 20% previsto per i gestori di pubblici servizi, soggetto ad aggiornamento e modifica in ragione delle disposizioni emanate dalla Regione Toscana, da pagarsi entro il 31 Dicembre dell'anno di riferimento, sino alla scadenza della presente concessione anche se il concessionario non voglia o non possa fare uso in tutto o in parte della concessione;
5. di disporre che la gestione dell'area demaniale sia sottoposta alle prescrizioni generali individuate in premessa e nessuna variazione potrà essere introdotta senza la preventiva autorizzazione da parte di questo Settore;
6. di dare atto che il presente provvedimento è rilasciato ai soli fini di tutela delle opere idrauliche e del buon regime delle acque pubbliche, giusto l'art. 2 del R.D. 523/1904, e pertanto fa salvi e impregiudicati i diritti di terzi. Il destinatario è tenuto a munirsi di tutti gli ulteriori titoli abilitativi e atti di assenso previsti dalle leggi vigenti;
7. di trasmettere per via telematica il presente provvedimento all'indirizzo pec protocollo@cert.publiacqua.it.

Avverso il presente provvedimento è ammesso ricorso davanti all'autorità giudiziaria competente nei termini di legge.

IL DIRIGENTE



REGIONE TOSCANA

DIREZIONE DIFESA DEL SUOLO E PROTEZIONE CIVILE

SETTORE GENIO CIVILE TOSCANA SUD

Responsabile di settore Francesco PISTONE

Incarico: Ordine di Servizio artt. 4bis, 7 e 9 L.R. 1/2009 n. 569 del 01-08-2023

Decreto non soggetto a controllo ai sensi della D.G.R. n. 553/2016

Numero adozione: 18406 - Data adozione: 28/08/2023

Oggetto: Pratica SiDIT n. 4133/2019 (proc. n. 4921/2023) - Concessione demaniale per due attraversamenti aerei (tip. 1.6) con condotta di teleriscaldamento, di cui uno sul fosso degli Ontani (TS49636) e uno sul suo affluente (TS49726), in località Bagnore nel comune di Santa Fiora (GR). Concessionario: Amiata Energia S.P.A.

Il presente atto è pubblicato integralmente sul BURT ai sensi degli articoli 4, 5 e 5 bis della l.r. 23/2007 e sulla banca dati degli atti amministrativi della Giunta regionale ai sensi dell'art.18 della l.r. 23/2007.

Data certificazione e pubblicazione in banca dati ai sensi L.R. 23/2007 e ss.mm.: 29/08/2023

Documento informatico firmato digitalmente ai sensi del testo unico D.P.R. 28 dicembre 2000, n. 445, del D.Lgs. 7 marzo 2005, n. 82 e norme collegate, il quale sostituisce il testo cartaceo e la firma autografa.

Numero interno di proposta: 2023AD020563

IL DIRIGENTE

VISTI gli artt. 93, 95, 97 e 98 del R.D. 523/1904 “Testo unico delle disposizioni di legge intorno alle opere idrauliche delle diverse categorie”;

VISTO l'art. 1, comma 1, della L.R. 2/1971, che ha istituito l'imposta regionale sulle concessioni statali per l'occupazione e l'uso dei beni del demanio e del patrimonio indisponibile dello Stato, situati nell'ambito della Regione, attualmente commisurata al 50% del canone di concessione dei beni del demanio idrico e delle relative aree, il cui versamento deve essere effettuato entro il 31 dicembre dell'anno in cui deve essere versato il canone di concessione;

VISTA la Legge 241/1990 e ss.mm.ii., “Nuove norme in materia di procedimento amministrativo e di diritto di accesso ai documenti amministrativi”;

VISTA la L. 37/1994 “Norme per la tutela ambientale delle aree demaniali dei fiumi, torrenti, laghi e altre acque pubbliche”;

VISTO il D.Lgs. n. 112 del 31/03/1998 "Conferimento di funzioni e compiti amministrativi dello Stato alle regioni ed agli enti locali, in attuazione del capo I della legge 15 marzo 1997, n. 59”;

VISTA la L.R. 23 luglio 2009 n. 40 “Norme sul procedimento amministrativo, per la semplificazione e la trasparenza dell'attività amministrativa”;

VISTA la L.R. 79/2012 “Nuova disciplina in materia di consorzi di bonifica. Modifiche alla L.R. 69/2008 e alla L.R. 91/1998. Abrogazione della L.R. 34/1994”;

VISTA la D.C.R.T. n. 57 del 11/06/2013 “Individuazione del reticolo idrografico e di gestione ai sensi dell'articolo 22, comma 1, lettera e), della legge regionale 27 dicembre 2012, n. 79 (Nuova disciplina in materia di consorzi di bonifica. Modifiche alla l.r. 69/2008 e alla l.r. 91/1998. Abrogazione della l.r. 34/1994)”;

VISTA la L.R. 22/2015 “Riordino delle funzioni provinciali e attuazione della legge 7 aprile 2014, n. 56” che dispone in ordine al trasferimento alla Regione Toscana della gestione del demanio idrico e dell'introito dei relativi proventi;

VISTA la L.R. 30/2015 “Norme per la conservazione e la valorizzazione del patrimonio naturalistico - ambientale regionale. Modifiche alla l.r. 24/1994, alla l.r. 65/1997, alla l.r. 24/2000 ed alla l.r. 10/2010”;

VISTA la L.R. 80/2015 "Norme in materia di difesa del suolo, tutela delle risorse idriche e tutela della costa e degli abitati costieri", ed in particolare l'art. 2, lett. i);

VISTO il Decreto Dirigenziale n. 463 del 12/02/2016 con il quale si approva lo schema del decreto di concessione delle aree demaniali;

VISTO il Decreto del Presidente della Giunta Regionale Toscana n. 60/R del 12/08/2016 “Regolamento in attuazione dell'art. 5 della LR 80/2015, recante disciplina per il rilascio delle concessioni per l'utilizzo del demanio idrico e criteri per la determinazione dei canoni.”, d'ora in avanti “Regolamento”;

VISTA la D.G.R.T. n. 888 del 07/08/2017 e ss.mm.ii., avente ad oggetto “Determinazione dei canoni per l'uso del Demanio Idrico – revoca della D.G.R.T. n.1138 del 15/11/2016” con cui sono stati rideterminati sia i canoni da applicare alla varie tipologie di concessioni per l'utilizzo delle

aree demaniali, sia i nuovi importi per quanto concerne gli oneri istruttori oltre alle modalità di pagamento e riscossione;

VISTA la Delibera della Giunta Regionale n. 1414 del 17/12/2018, con la quale si introducono alcune modifiche nell'applicazione dei canoni di specifiche occupazioni demaniali e si confermano per il resto, i canoni per l'uso del demanio idrico fissati dalla precedente DGRT 888/2017;

VISTA la L.R. 41/2018 "Disposizioni in materia di rischio di alluvioni e di tutela dei corsi d'acqua in attuazione del decreto legislativo 23 febbraio 2010, n. 49 (Attuazione della direttiva 2007/60/CE relativa alla valutazione e alla gestione dei rischi di alluvioni). Modifiche alla l.r. 80/2015 e alla l.r. 65/2014";

VISTO il Decreto del Presidente della Giunta Regionale 25 luglio 2018, n. 42/R "Regolamento per lo svolgimento delle attività di polizia idraulica, polizia delle acque, e servizio di piena, in attuazione dell'articolo 5 della legge regionale 28 dicembre 2015, n. 80 (Norme in materia di difesa del suolo, tutela delle risorse idriche e tutela della costa e degli abitati costieri)";

VISTA la Delibera della Giunta Regionale n. 1219 del 02/11/2022 "Aggiornamento dei canoni e degli indennizzi del demanio idrico al tasso di inflazione programmata per l'annualità 2022, ai sensi dell'articolo 6, comma 2 della L.R. 28 dicembre 2015 n. 80";

VISTA la Delibera della Giunta Regionale n. 1555 del 27/12/2022 "Aggiornamento dei canoni per l'uso del demanio idrico ai sensi della l.r. n. 80/2015 e del d.p.g.r. n. 60/R/2016";

VISTA la deliberazione del Consiglio Regionale 11 luglio 2023, n. 55 "Modifiche al reticolo idrografico e di gestione di cui alla legge regionale 27 dicembre 2012, n.79 approvato con deliberazione del Consiglio regionale 6 dicembre 2022, n. 103";

VISTA la Determinazione Dirigenziale n. 1759 del 07/06/2010 con la quale la Provincia di Grosseto ha rilasciato ad Amiata Energia S.P.A. l'autorizzazione per la realizzazione di due attraversamenti aerei con condotta di teleriscaldamento, di cui uno sul fosso degli Ontani e uno sul suo affluente, in località Bagnore nel comune di Santa Fiora (GR);

VISTA la Determinazione Dirigenziale n. 2074 del 05/07/2010 con la quale la Provincia di Grosseto ha concesso l'uso dell'area demaniale interessata dall'intervento sopracitato ad Amiata Energia S.P.A con validità fino al 31/12/2019;

VISTA la nota prot. n. 242224 del 25/05/2023, con la quale si invita Amiata Energia S.P.A a regolarizzare l'occupazione demaniale priva di titolo concessorio, assolvendo gli adempimenti indicati nella stessa;

VISTA l'istanza di concessione presentata da Amiata Energia S.P.A, acquisita agli atti di questo Settore con prot. n. 365288 del 27/07/2023, per regolarizzare i due attraversamenti aerei sul fosso degli Ontani (TS49636) e sul suo affluente (TS49726) con condotte di teleriscaldamento, in località Bagnore nel comune di Santa Fiora (GR);

ACCERTATO che i corsi d'acqua sopraindicati, riportati nel Reticolo Idrografico e di Gestione del Territorio Toscano di cui alla L.R.T. 79/2012, risultano acqua pubblica ai sensi della DCRT 57/2013 e ss.mm.ii.;

PRESO ATTO che la concessione richiesta comporta l'utilizzo del demanio idrico;

RITENUTO che gli attraversamenti oggetto della presente concessione siano compatibili sotto il profilo idraulico, ai sensi dell'art. 3 del D.P.G.R. 42/R/2018 e degli artt. 93, 95, 97 e 98 del R.D. 523/1904;

VERIFICATO che per il rilascio della concessione che regolarizza l'utilizzazione del demanio idrico sopraindicata sussistono i presupposti di cui all'art. 40 del Regolamento che, nel caso di utilizzo di aree demaniali senza titolo concessorio, prevede il pagamento di un indennizzo, per ciascun anno di occupazione senza titolo, pari all'importo del canone determinato ai sensi dell'articolo 35;

DATO ATTO che nell'elaborato cartografico allegato al presente decreto sotto la lettera "A", quale parte integrante e sostanziale, sono individuati gli attraversamenti oggetto della concessione;

CONSIDERATO che la concessione di cui trattasi è rilasciata senza procedura di assegnazione in concorrenza, in quanto rientra in uno dei casi previsti dall'art. 13 del Regolamento;

RITENUTO che, ai sensi dell'art. 24, comma 6, del Regolamento, la concessione possa essere accordata senza il disciplinare, dando atto che il presente decreto contiene gli elementi essenziali e le clausole che regolano il rapporto giuridico tra amministrazione concedente e concessionario;

DATO ATTO che, ai fini dell'uso previsto, dell'esercizio delle attività, il Concessionario è tenuto a munirsi di tutti i titoli abilitativi, autorizzativi e degli atti di assenso, comunque denominati, previsti dalle leggi vigenti;

DATO ATTO che, ai sensi dell'art. 22 del Regolamento, il Concessionario si obbliga a:

- a) assumere la custodia dell'area demaniale in concessione, oltre che delle opere realizzate, mantenendole in buono stato, preservandole dal pericolo di distruzione o danneggiamento, salvaguardandole da intrusioni e manomissioni da parte di soggetti non autorizzati, a propria cura e spese;
- b) consentire l'accesso al personale di vigilanza incaricato dalla Concedente, che potrà in ogni momento effettuare verifiche per accertare lo stato di manutenzione dell'area e impartire l'ordine di effettuare gli interventi eventualmente necessari, ad insindacabile giudizio della Concedente, per garantire il buon regime delle acque;
- c) consentire, inoltre, l'accesso al personale del Consorzio di bonifica di riferimento per espletare le attività manutentive di competenza;
- d) sollevare fin d'ora la Concedente e il Consorzio di bonifica competente da ogni onere e responsabilità per qualsiasi danno derivante alle persone ed alla proprietà pubblica e privata a seguito di inadeguata manutenzione o di inadeguata custodia del bene demaniale in concessione, assumendosi gli oneri del risarcimento;
- e) rispettare le leggi ed i regolamenti ed ordinamenti di polizia urbana e di pubblica sicurezza, nonché la normativa in materia di polizia delle acque contenuta nel R.D. 523/1904 e nel R.D. 1775/1933, tenendo indenne la Regione da ogni conseguenza determinata dalla inosservanza di essi;
- f) non mutare la destinazione del bene in concessione, né apportarvi aggiunte, innovazioni o altro senza la preventiva autorizzazione della Concedente, prendendo atto che tutte le opere addizionali e di miglioria autorizzate resteranno acquisite al demanio senza che il Concessionario possa avere diritto a rimborsi o indennizzi, e che qualora il Concessionario esegua le predette opere senza autorizzazione sarà tenuto alla rimessa in pristino, a propria cura e spese, salvo che la Concedente non ritenga di mantenerle senza alcun onere a proprio carico; sarà tenuto inoltre al risarcimento degli eventuali danni;
- g) assumersi gli oneri di qualsiasi natura gravanti sul bene, ivi compresi gli oneri tributari;
- h) non cedere né sub concedere, neppure parzialmente, il bene oggetto di concessione;
- i) assumere gli oneri di manutenzione ordinaria e straordinaria dei beni e delle aree demaniali interessate, nonché delle opere e degli impianti ivi presenti.

Inoltre il Concessionario:

- rimane il solo ed unico responsabile agli effetti del risarcimento di tutti i danni che fossero arrecati alla proprietà privata, a cose o persone per effetto di quanto concesso e comunque tenendo indenne la Regione Toscana da qualsiasi responsabilità, anche giudiziale, per eventuali danni, reclami o molestie che potessero derivare dall'uso dell'area;
- dovrà provvedere inoltre a ripristinare tempestivamente qualsiasi danno o guasto provocato alle opere idrauliche ed al corso d'acqua e in generale per effetto di quanto concesso, in conformità alle prescrizioni che saranno impartite dalla competente Autorità idraulica;
- è obbligato, ai sensi dell'art. 2 del R.D. 523/1904, ad eseguire a proprie spese e non appena ricevutane intimazione, tutte quelle varianti e modifiche e la rimessa in pristino dello stato dei luoghi che, a giudizio insindacabile dell'Autorità idraulica, si rendessero necessarie per garantire il buon regime idraulico o per le variate condizioni del corso d'acqua o per ogni altro pubblico interesse che potesse sopravvenire;
- dovrà farsi carico di ogni atto ed onere necessario per procedere all'eventuale occupazione e/o interferenza con i terreni e le proprietà private e/o pubbliche limitrofe;

DATO ATTO che la concessione demaniale, decorrente dalla data di adozione del presente decreto, può essere rilasciata per la durata massima di nove anni, ai sensi dell'art. 5 del Regolamento;

CONSIDERATO che, come espressamente previsto all'art. 23 del Regolamento, alla cessazione della concessione, per decorrenza del termine di durata sopra indicato, rinuncia, revoca o decadenza, la concessione si risolve col conseguente obbligo per il Concessionario di ripristinare, a proprie spese, le aree e i luoghi occupati nel termine assegnato dall'Amministrazione concedente e che in caso contrario si farà luogo all'esecuzione d'ufficio in danno del Concessionario, salvo valutare, d'ufficio o su istanza del concessionario, l'acquisizione al demanio dei manufatti realizzati dal concessionario medesimo, qualora non derivi alcun onere per la Regione e senza che possa essere riconosciuto alcun compenso o indennizzo a favore del concessionario;

CONSIDERATO che, ai sensi dell'art. 25 del Regolamento, il rinnovo della concessione è ammissibile solo nei casi di cui all'art. 13, comma 1 lettere a), b), c) e g) e la concessione non è rinnovabile tacitamente alla scadenza, la domanda di rinnovo deve essere presentata, almeno trenta giorni prima della scadenza della concessione, ai sensi e con le modalità di cui all'art. 14 e fino al rilascio della nuova concessione e solo qualora abbia presentato domanda di rinnovo nel termine predetto il richiedente può continuare ad utilizzare l'area con le medesime modalità e condizioni della concessione in scadenza previo pagamento di un corrispettivo commisurato al canone, salvo conguaglio al rilascio della concessione;

CONSIDERATO che il canone demaniale annuale per due attraversamenti aerei (tip. 1.6) ammonta ad € 560,00, determinato in base alle tariffe approvate dalla Giunta con la DGRT n. 888/2017 e ss.mm.ii., precisando che il canone potrà essere aggiornato annualmente dalla Giunta Regionale sulla base del tasso di inflazione programmato per l'anno di riferimento;

CONSIDERATO che il canone dovrà essere corrisposto anche se il concessionario non possa o non voglia fare uso in tutto o in parte della concessione e che in caso di rinuncia il pagamento del canone è dovuto per tutta l'annualità in cui l'istanza è stata presentata;

RITENUTO di commisurare a una annualità del canone il deposito cauzionale di cui all'art. 31 del Regolamento, versato dal concessionario a garanzia del regolare pagamento del canone e/o a titolo di rimborso delle spese eventualmente sostenute da questa Amministrazione e da reintegrare fino alla suddetta misura nel caso di prelievi parziali di somme nel corso della concessione;

TENUTO CONTO che la concessione è rilasciata a titolo oneroso e temporaneo, che il soggetto richiedente è in regola con il pagamento del canone richiesto fino all'anno 2019 e con il pagamento

degli indennizzi richiesti fino all'anno 2022, ed inoltre, in ottemperanza agli adempimenti preliminari richiesti con la nota sopracitata:

- ha provveduto al versamento di € 233,33 a titolo di indennizzo per l'occupazione senza titolo del bene demaniale, determinato ai sensi della DGRT 888/2017 e ss.mm.ii.;
- ha provveduto al versamento del canone per l'anno 2023 per l'importo di € 326,67, corrispondente a sette mensilità del canone;
- ha provveduto per l'anno 2023 al versamento dell'imposta sulle concessioni demaniali, corrispondente al 50% del canone ai sensi della L.R. 2/1971;
- ha costituito, a garanzia dell'esatto adempimento degli obblighi contrattuali, un deposito cauzionale di € 560,00 pari a una annualità del canone, che per € 147,78 è stato versato alla Regione Toscana con bonifico del 26/07/2023 e per i restanti € 412,22 risulta iscritto sul conto n. 61059 dell'entrata del Bilancio della Regione Toscana a seguito dell'accertamento n. 5581/2018 (nota id 16102 del 24/01/2019) col quale sono stati introitate le cauzioni sulle concessioni demaniali trasferite dalla Provincia di Grosseto;
- ha assolto agli obblighi relativi all'imposta di bollo di € 16,00 ai sensi del D.P.R. 642/1972, come da documentazione conservata agli atti (attestazione pagamento F23 c/o Banca Monte dei Paschi filiale di Santa Fiora in data 27/07/2023);

RILEVATO che l'inosservanza delle condizioni e prescrizioni cui è vincolato il presente provvedimento, al pari dell'inosservanza delle norme contenute nel Capo VII del R.D. 523/1904, comporterà denuncia all'Autorità Giudiziaria ai sensi dell'art. 374 della L. 2248/1865, allegato F;

DATO ATTO che il presente decreto è sostanzialmente conforme allo schema approvato con Decreto del Direttore n. 463 del 12/02/2016, all. B;

DATO ATTO che, per quanto non espressamente previsto dal presente provvedimento, si applicano le disposizioni legislative e regolamentari, statali e regionali, vigenti in materia;

DATO ATTO che il Responsabile del procedimento, ai sensi della Legge 241/1990 e ss.mm.ii., è il Dirigente del Settore Genio Civile Toscana Sud;

Tutto ciò premesso e considerato

DECRETA

1. di rilasciare a Amiata Energia S.P.A., con sede legale in Santa Fiora (GR), viale Marconi 53, C.F. 012202930531, la concessione demaniale per due attraversamenti aerei (tip. 1.6) con condotta di teleriscaldamento, di cui uno sul fosso degli Ontani (TS49636) e uno sul suo affluente (TS49726), in località Bagnore nel comune di Santa Fiora (GR), così come rappresentato nell'elaborato cartografico facente parte integrante e sostanziale del presente decreto (allegato "A");
2. di dare atto che gli effetti della concessione decorrono dalla data del presente decreto e che la stessa avrà scadenza in data 31/07/2032, secondo le disposizioni e le clausole espresse in precedenza;
3. di dare atto che il Concessionario, per effetto del presente provvedimento, risulta soggetto agli obblighi di cui all'art. 22 del Regolamento, alle prescrizioni, nonché alle disposizioni in materia di rinnovo e cessazione della concessione di cui agli articoli 23 e 25 del Regolamento, distintamente evidenziate in narrativa;
4. di dare atto che il presente provvedimento è rilasciato ai soli fini di tutela delle opere idrauliche e del buon regime delle acque pubbliche, giusto l'art. 2 del R.D. 523/1904, e pertanto fa salvi e impregiudicati i diritti di terzi. Il destinatario è tenuto a munirsi di tutti gli ulteriori titoli

abilitativi e atti di assenso previsti dalle leggi vigenti;

5. di non procedere alla registrazione fiscale del presente provvedimento, considerato che l'ammontare dell'imposta proporzionale dovuta per l'intera durata della concessione risulta inferiore alla misura di Euro 200,00, ai sensi dell'art. 2, parte II della Tariffa del D.P.R. 131/1986. Resta ferma comunque la possibilità da parte del Concessionario, in caso d'uso, di provvedere alla sua registrazione;
6. di trasmettere telematicamente il presente provvedimento al Concessionario.

Avverso il presente provvedimento è ammesso ricorso dinanzi all'Autorità Giudiziaria competente nei termini di legge.

Il Dirigente

Allegati n. 1

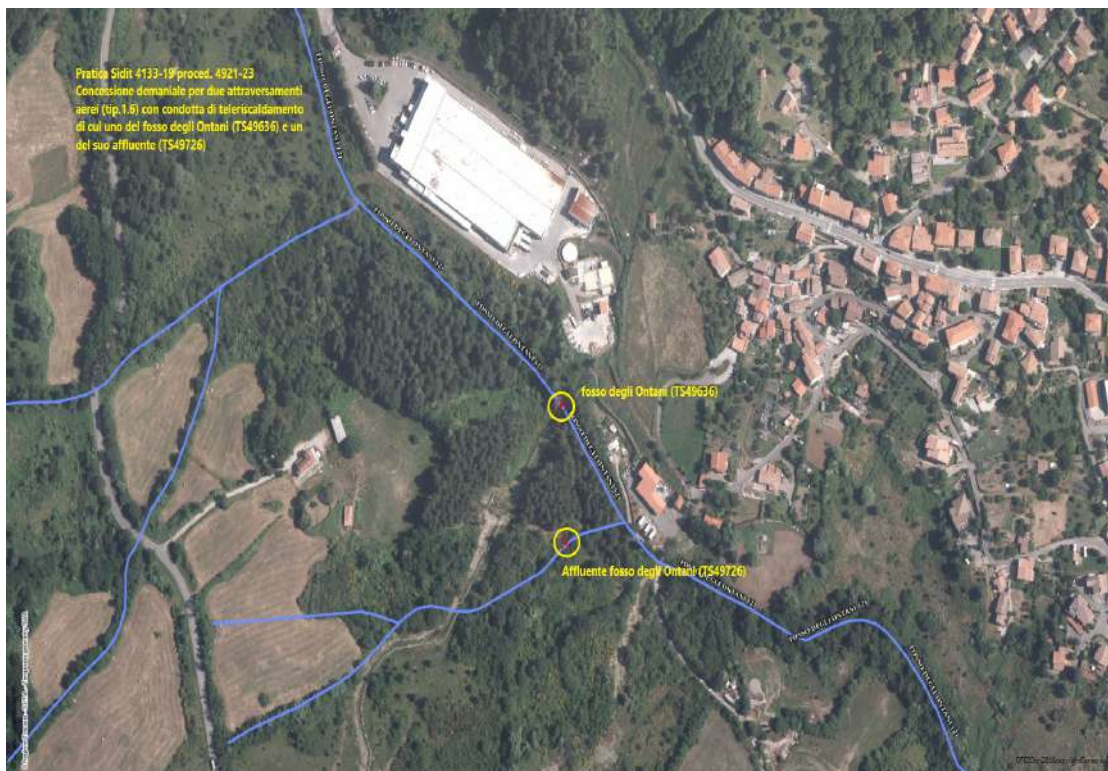
A

Cartografia

e0196d6d2f3e68a80e4f18daceadd6733e50516ae301166549b58775329e78a1

Allegato "A"

Pratica SiDIT n. 4133/2019 (proc. n. 4921/2023) - Concessione demaniale per due attraversamenti aerei (tip. 1.6) con condotta di teleriscaldamento, di cui uno sul fosso degli Ontani (TS49636) e uno sul suo affluente (TS49726), in località Bagnore nel comune di Santa Fiora (GR). Concessionario: Amiata Energia S.P.A.





REGIONE TOSCANA

DIREZIONE DIFESA DEL SUOLO E PROTEZIONE CIVILE

SETTORE GENIO CIVILE TOSCANA NORD

Responsabile di settore Enzo DI CARLO

Incarico: DECR. DIRIG. CENTRO DIREZIONALE n. 8656 del 21-05-2021

Decreto non soggetto a controllo ai sensi della D.G.R. n. 553/2016

Numero adozione: 18411 - Data adozione: 28/08/2023

Oggetto: R.d. n. 1775/33 - R.D. n. 523/1904 - rinnovo della concessione di derivazione acqua pubblica dal Torrente Turrite Cava o di Palagnana in loc. Ceragioli frazione Bucino nel Comune di Pescaglia (LU) ad uso ittiogenico ed idroelettrico, pratica Sidit n. 189060/2020 C.L. n. 1867 e occupazione di area demaniale relativamente ad uno scarico.

Il presente atto è pubblicato integralmente sul BURT ai sensi degli articoli 4, 5 e 5 bis della l.r. 23/2007 e sulla banca dati degli atti amministrativi della Giunta regionale ai sensi dell'art.18 della l.r. 23/2007. E' escluso dalla pubblicazione l'allegato A nel rispetto dei limiti alla trasparenza posti dalla normativa statale.

Data certificazione e pubblicazione in banca dati ai sensi L.R. 23/2007 e ss.mm.: 29/08/2023

Documento informatico firmato digitalmente ai sensi del testo unico D.P.R. 28 dicembre 2000,n. 445, del D.Lgs. 7 marzo 2005, n. 82 e norme collegate, il quale sostituisce il testo cartaceo e la firma autografa.

Numero interno di proposta: 2023AD020608

IL DIRIGENTE

Visti:

- il R.D. 11/12/1933 n. 1775 “Testo unico delle disposizioni sulle acque e impianti elettrici”;
- la L. 7 agosto 1990 n. 241 e ss. mm.ii “Nuove norme in materia di procedimento amministrativo e di diritto di accesso ai documenti amministrativi”;
- il D.L.vo 31.03.1998, n. 112 “Conferimento di funzioni e compiti amministrativi dello Stato alle regioni ed agli enti locali”, in attuazione del capo I della legge 15 marzo 1997, n. 59;
- il D.P.R. 18.2.1999 n°238;
- la Deliberazione del Consiglio della Regione Toscana n. 6 del 25.01.2005 “Approvazione del piano di tutela delle acque”;
- il D.Lgs. del 03/04/2006 n° 152, artt. 95 e 96;
- la L.R. 3 marzo 2015 n. 22 “Riordino delle funzioni provinciali e attuazione della legge 7 aprile 2014 n. 56”;
- il decreto del Presidente della Giunta Regionale Toscana 21/04/2015 n. 51/R “Regolamento di attuazione dell’articolo 11, comma 1, lettere e) ed f) della legge regionale 28 dicembre 2015 n. 80. Disciplina degli obblighi di misurazione delle portate e dei volumi dei prelievi e delle restituzioni di acqua pubblica e delle modalità di trasmissione dei risultati delle misurazioni”, così come modificato dal DPGRT n. 46/R del 11/08/2017;
- la L.R. 28/12/2015, n. 80 “Norme in materia di difesa del suolo, tutela delle risorse idriche e tutela della costa e degli abitati costieri”;
- la delibera della Giunta regionale 23 febbraio 2016 n. 122 “Delibera per il subentro nei procedimenti ai sensi dell’art.11 bis comma 2 della L.R.22/2015 in materia di difesa del suolo”;
- la D.G.R. n. 194 del 16/03/2016 “Concessioni di acque pubbliche e di aree del demanio fluviale. Approvazione degli schemi tipo di disciplinare, come da DGR 29 dicembre 2015 n. 1341, ed ulteriori disposizioni per l’istruttoria ed il rilascio”;
- il decreto del Presidente della Giunta Regionale Toscana 16 agosto 2016, n. 61/R (pubblicato sul Bollettino Ufficiale n. 37 parte I del 19/08/2016), così come modificato dal DPGRT n. 46/R del 11/08/2017, “Regolamento di attuazione dell’articolo 11, commi 1 e 2, della legge regionale 28 dicembre 2015 n. 80 (Norme in materia di difesa del suolo, tutela delle risorse idriche e tutela della costa e degli abitati costieri) recante disposizioni per l’utilizzo razionale della risorsa idrica e per la disciplina dei procedimenti di rilascio dei titoli concessori e autorizzatori per l’uso di acqua. Modifiche al D.P.G.R. 51/R/2015”;
- la L.R.11/11/2016 n.77 “disposizioni urgenti in materia di concessioni del demanio idrico” art. 3;
- il DPGRT n. 46/R del 11/08/2017 pubblicato sul Bollettino Ufficiale n. 34 Parte I del 11/08/2017 “modifiche al DPGRT n. 61/R/2016 e al DPGRT n. 51/R/2015”;
- le deliberazioni di Giunta Regionale n. 1068 del 01/10/2018 “Delibera di determinazione dei canoni sulle utilizzazioni delle acque per l’annualità 2018”, n. 1035 del 05/08/2019 “Disposizioni in materia di concessioni per l’utilizzo delle acque e per l’occupazione del demanio idrico e aggiornamento dei canoni sulla base del tasso di inflazione” e n. 938 del 13/09/2021 "Disposizioni in materia di concessioni per l'utilizzo delle acque per l'annualità 2021";
- la delibera della Giunta Regionale del 21.01.2019 n. 58, pubblicata nel BURT il 30.01.2019, recante “Indirizzi di prima applicazione per la valutazione ambientale ex ante delle derivazioni idriche e l’individuazione del deflusso ecologico in relazione agli obiettivi di qualità ambientale definiti dai Piani di Gestione delle Acque delle Autorità di Distretto Idrografico ricadenti nel territorio della Regione Toscana”;
- il R.D. n. 523/1904;
- la L. 37/1994;
- la L.R. 41/2018;

- la L.R. 79/2012;
- la DCRT n. 101 del 21/12/2016 – modifiche al reticolo idrografico e di gestione di cui alla L.R. n. 79/2012 e succ. Aggiornamento tecnico di cui alla DGRT n. 899 del 06/08/2018;
- la deliberazione della Giunta Regionale Toscana n. 888 del 07/08/2017;
- il decreto del Presidente della Giunta Regionale n. 60/R del 12/08/2016, pubblicato sul BURT n. 36 del 17/08/2016, così come modificato dal DPGRT n. 45/R del 11/08/2017;

Vista l'istanza acquisita al protocollo della Provincia di Lucca il 30/12/2015 n. 264342, presentata dal Richiedente, i cui dati identificativi sono indicati nell'allegato A, parte integrante e sostanziale del presente atto, con la quale è stato chiesto il rinnovo della concessione di derivazione acqua pubblica dal Torrente Turrîte Cava, comunemente chiamato Turrîte di Palagnana, in loc. Ceragioli frazione Bucino nel Comune di Pescaglia (LU), ad uso ittico e idroelettrico/FM, di cui alla deliberazione GRT n. 8560 del 02/08/1985 (prat. n. 1867);

Visti gli atti concessori della prat. 1867:

- la deliberazione GRT n. 8560 del 02/08/1985 di derivazione acqua dal Torrente Turrîte Cava o di Palagnana in loc. Ceragioli frazione Bucino nel Comune di Pescaglia (LU), per medi moduli 0,10 (l/s 10) ad uso ittogenico, con scadenza 01/08/2015;
- il disciplinare sottoscritto in data 28/11/1984 rep. n. 706, contenete gli obblighi e le condizioni vincolanti la concessione, approvato con deliberazione GRT n. 8560 del 02/08/1985;
- l'atto aggiuntivo al disciplinare sottoscritto in data 28/11/1984 rep. n. 706, per consentire anche l'uso idroelettrico dell'acqua derivata dal Torrente Turrîte Cava o di Palagnana in loc. Ceragioli frazione Bucino nel Comune di Pescaglia (LU), variando il quantitativo da medi moduli 0,10 (l/s 10) a medi moduli 1,0 (l/s 100), con restituzione delle acque utilizzate; il dislivello fra i peli morti nei canali a monte e a valle del meccanismo motori è di 9,0 m, in conseguenza la forza nominale media è di kW 8,82;
- il decreto R.T. n. 2550 del 14/05/2001 con il quale è stato concesso di derivare acqua dal Torrente Turrîte Cava o di Palagnana in loc. Ceragioli frazione Bucino nel Comune di Pescaglia (LU) la portata di medi moduli 1,0 (l/s 100) di acqua per uso ittico e per produrre con il salto utile di m. 9,0 la potenza nominale media di kW 8,82 e ciò a variante dell'utenza concessa con deliberazione GRT n. 8560 del 02/08/1985;

Vista l'istanza prot. n. 0062486 del 18/02/2020 di riduzione della portata di acqua derivata da 100,0 l/s a 98,0 l/s;

Considerato che la concessione comprende anche l'occupazione di area demaniale per uno scarico in destra idraulica del Torrente Turrîte Cava o di Palagnana;

Vista la relazione d'istruttoria del Genio Civile Toscana Nord sede di Lucca, Ufficio Procedure Tecnico Autorizzative in Materia di Acque, conservata agli atti della pratica Sidit n. 189060/2020 C.L. n. 1867;

Vista relazione d'istruttoria del Genio Civile Toscana Nord sede di Lucca, Ufficio Procedure Tecnico Autorizzative per la Difesa del Suolo (pratica idraulica n. 1338);

Considerato che a seguito degli accertamenti effettuati è possibile stabilire che le condizioni locali corrispondono a quanto riportato negli atti tecnici presentati a corredo della domanda di rinnovo attingimento e di occupazione area demaniale;

Preso atto che è stato sottoscritto in data 08/09/2021 il disciplinare contenente gli obblighi e le condizioni cui è vincolata la concessione di acqua pubblica e di occupazione area demaniale;

Visto l'allegato disciplinare di concessione sottoscritto in data 08/09/2021, redatto in conformità alla delibera di Giunta Regionale n. 194 del 16/03/2016, parte integrante e sostanziale del presente atto (All. A), contenente i diritti e gli obblighi delle Parti, nonché la disciplina delle modalità di esecuzione delle attività oggetto di concessione ed ogni altro termine, modo e condizione accessoria;

Ritenuto di rinnovare con diminuzione della portata, la concessione di derivazione acqua pubblica dal Torrente Turrîte Cava o di Palagnana in loc. Ceragioli frazione Bucino nel Comune di Pescaglia (LU) ad uso ittiogenico ed idroelettrico, di cui alla deliberazione GRT n. 8560 del 02/08/1985 e al decreto R.T. n. 2550 del 14/05/2001, per ulteriori anni 20 (venti), per 365 gg/a, a far data dal 02/08/2015 (giorno immediatamente successivo alla data di scadenza della concessione originaria), pratica Sidit n. 189060/2020 C.L. n. 1867; i quantitativi del prelievo sono i seguenti:

- uso ittiogenico: la portata di acqua massima istantanea è 98,0 l/s; nel giorno solare non potrà essere prelevato un volume eccedente 9.214,30 mc, nell'anno civile non potrà essere prelevato un volume eccedente 3.363.221,64 mc, la portata media su cui calcolare il canone è 98,0 l/s;

- uso idroelettrico: dall'ultima vasca tramite una condotta forzata di metri 40,0, l'acqua viene addotta alla centralina che, con un salto geodetico utile di 9,0 m, sviluppa una potenza nominale di 8,6471 kW in ragione della portata media di 98,0 l/s, su cui calcolare il canone;

di concedere l'occupazione di area demaniale relativamente ad uno scarico di acqua in destra idraulica del Torrente Turrîte Cava o di Palagnana;

Dato atto che la concessione è subordinata alle prescrizioni riguardanti lo scarico, di seguito elencate:

- deve essere assicurato il miglioramento o la non alterazione del buon regime idraulico;
- non interferenza con esigenze di regimazione idraulica, accessibilità e manutenzione del corso d'acqua e compatibilità con la presenza di opere idrauliche;
- non interferenza con la stabilità del fondo e delle sponde;
- non aggravio del rischio in altre aree derivante dalla realizzazione dell'intervento;
- non aggravio del rischio per le persone e per gli immobili oggetti degli interventi;
- durante la conduzione dell'area non dovrà essere mai impedito o ostacolato il regolare deflusso delle acque né essere mai ridotta l'efficienza idraulica del tratto di corso d'acqua interessato;
- durante la conduzione dell'area dovranno essere messi in atto tutti gli accorgimenti e le precauzioni necessarie affinché l'interferenza con la dinamica fluviale non determini aggravio di rischio idraulico e pericolo per l'incolumità delle persone e danni ai beni pubblici e privati;
- dovrà essere sempre garantito l'accesso all'elveo al personale del GCTN o altro da tale Ente individuato addetto alla vigilanza e alla manutenzione del corso d'acqua;

Dato atto che in data 02/11/2020 sul conto IBAN IT89O0760102800001031575820 sono stati effettuati i versamenti del deposito cauzionale (derivazione acqua) di Euro 822,52 e del deposito cauzionale (occupazione area demaniale) di Euro 273,24;

Ritenuto di concedere il nulla osta allo svincolo dei precedenti depositi cauzionali versati alla Cassa Depositi e Prestiti: Lire 20.000 quietanza n. 289 del 09/10/1984 e Lire 340.000, quietanza n. 168 del 23/10/2000;

Ritenuto che il Concessionario debba versare, per l'occupazione di area demaniale, sul conto IBAN IT41X0760102800001031581018, Euro 289,17 (canone anno 2022 + sanzione + interessi) e Euro 302,00 (canone anno 2023); sul conto IBAN IT70J0760102800000011899580, Euro 144,59 (imposta anno 2022) e Euro 151,00 (imposta anno 2023); per la derivazione di acqua, sul conto IBAN IT41X0760102800001031581018, Euro 460,53 (canone anno 2022 uso ittiogenico) + Euro 1,15 interessi + Euro 138,16 sanzione=Euro 599,84; Euro 421,85 (canone anno 2022 uso idroelettrico) + Euro 1,05 interessi + Euro 125,56 sanzioni=Euro 549,46; Euro 460,53 (canone anno

2023 uso ittiogenico) salvo conguaglio, Euro 421,85 (canone anno 2023 uso idroelettrico) salvo conguaglio;

Dichiarata l'assenza di conflitto di interessi ai sensi dell'art. 6 bis della Legge 241/1990;

Tutto ciò premesso e considerato;

DECRETA

1. di rinnovare al Richiedente, i cui dati identificativi sono indicati nell'allegato A, parte integrante e sostanziale del presente atto, con diminuzione della portata, la concessione di derivazione acqua pubblica dal Torrente Turrite Cava o di Palagnana in loc. Ceragioli frazione Bucino nel Comune di Pescaglia (LU) ad uso ittiogenico ed idroelettrico, di cui alla deliberazione GRT n. 8560 del 02/08/1985 e al decreto R.T. n. 2550 del 14/05/2001, per ulteriori anni 20 (venti), per 365 gg/a, a far data dal 02/08/2015 (giorno immediatamente successivo alla data di scadenza della concessione originaria), pratica Sidit n. 189060/2020 C.L. n. 1867; i quantitativi del prelievo sono i seguenti:
 - uso ittiogenico: la portata di acqua massima istantanea è 98,0 l/s; nel giorno solare non potrà essere prelevato un volume eccedente 9.214,30 mc, nell'anno civile non potrà essere prelevato un volume eccedente 3.363.221,64 mc, la portata media su cui calcolare il canone è 98,0 l/s;
 - uso idroelettrico: dall'ultima vasca tramite una condotta forzata di metri 40,0, l'acqua viene addotta alla centralina che, con un salto geodetico utile di 9,0 m, sviluppa una potenza nominale di 8,6471 kW in ragione della portata media di 98,0 l/s su cui calcolare il canone; di concedere l'occupazione di area demaniale relativamente ad uno scarico di acqua in destra idraulica del Torrente Turrite Cava o di Palagnana;
2. di dare atto che l'occupazione di area demaniale relativamente ad uno scarico di acqua in destra idraulica del Torrente Turrite Cava o di Palagnana, è subordinata alle prescrizioni indicate al 12° capoverso della narrativa;
3. di approvare il disciplinare, redatto in conformità allo schema approvato con Delibera G.R. n.194 del 16/03/2016, sottoscritto in data 08/09/2021, contenente gli obblighi e le condizioni cui è vincolato il rapporto di concessione di derivazione acqua pubblica e di occupazione aree demaniali, allegato al presente decreto e costituente parte integrante e sostanziale (All. A);
4. di dare atto che sono stati effettuati i versamenti dei depositi cauzionali indicati al 13° capoverso della narrativa;
5. di dare atto che il Concessionario deve effettuare i pagamenti di cui al 15° capoverso della narrativa;
6. di dare atto che nulla osta allo svincolo dei precedenti depositi cauzionali versati alla Cassa Depositi e Prestiti: Lire 20.000 quietanza n. 289 del 09/10/1984 e Lire 340.000, quietanza n. 168 del 23/10/2000;
7. di dare atto che per ogni effetto di legge, il richiedente elegge il proprio domicilio presso il Comune di Pescaglia (LU);
8. di dare atto che la Regione Toscana resta sollevata da ogni onere e responsabilità in dipendenza dell'attingimento, inclusi gli eventuali danni verso terzi e qualsiasi altro danno si

possa verificare, durante l'esercizio della derivazione, alle persone ed alla proprietà pubblica e privata, che saranno in ogni caso posti a carico del Concessionario;

9. di trasmettere il presente atto al Richiedente;
10. di dare atto che avverso il presente provvedimento è ammesso ricorso all'Autorità Giudiziaria competente nei termini di Legge.

IL DIRIGENTE

Allegati n. 1

A disciplinare

ce98f3a1869d2577b9406de25611831c195cc9393d2f0a5b3e4477bf0b10468b



REGIONE TOSCANA

DIREZIONE DIFESA DEL SUOLO E PROTEZIONE CIVILE

SETTORE GENIO CIVILE VALDARNO INFERIORE

Responsabile di settore Francesco PISTONE

Incarico: DECR. DIRIG. CENTRO DIREZIONALE n. 8656 del 21-05-2021

Decreto non soggetto a controllo ai sensi della D.G.R. n. 553/2016

Numero adozione: 18414 - Data adozione: 28/08/2023

Oggetto: Pratica Sidit n. 2424/2022. Procedimento n. 3722/2022. GCVI-Acque. Concessione di derivazione di acque pubbliche sotterranee nel territorio del Comune di Porto Azzurro (LI).

Il presente atto è pubblicato integralmente sul BURT ai sensi degli articoli 4, 5 e 5 bis della l.r. 23/2007 e sulla banca dati degli atti amministrativi della Giunta regionale ai sensi dell'art.18 della l.r. 23/2007. E' escluso dalla pubblicazione l'allegato A nel rispetto dei limiti alla trasparenza posti dalla normativa statale.

Data certificazione e pubblicazione in banca dati ai sensi L.R. 23/2007 e ss.mm.: 29/08/2023

Documento informatico firmato digitalmente ai sensi del testo unico D.P.R. 28 dicembre 2000,n. 445, del D.Lgs. 7 marzo 2005, n. 82 e norme collegate, il quale sostituisce il testo cartaceo e la firma autografa.

Numero interno di proposta: 2023AD020644

IL DIRIGENTE

Visto il R.D. 11/12/1933, n. 1775 “Testo unico delle disposizioni di legge sulle acque e impianti elettrici”;

Visto il D.P.R. 18/02/1999 n. 238;

Visto il D.Lgs. 12/07/1993 n.275, ‘Riordino in materia di concessione di acque pubbliche’;

Visto il D. Lgs. Del 03/04/2006 n. 152, “Norme in materia ambientale”, artt. 95 e 96;

Vista la L.R. 22/2015 “Riordino delle funzioni provinciali e attuazione della legge 7 aprile 2014, n. 56”;

Vista la L.R. n. 80 del 28/12/2015 “Norme in materia di difesa del suolo, tutela delle risorse idriche e tutela della costa e degli abitati costieri”;

Visti i Regolamenti emanati dalla Regione Toscana di cui al D.P.G.R. 16/08/2016 n. 61/R/2016 e al D.P.G.R. 21/04/2015 n. 51/R/2015;

Visto il D.P.G.R.del 11/08/ 2017, n. 46/R Norme per il razionale utilizzo della risorsa idrica, per la semplificazione ed il coordinamento dei procedimenti di rilascio dei titoli concessori e autorizzatori per l'uso delle acque pubbliche e per la determinazione dei canoni di concessione. Modifiche al d.p.g.r. 61/R/2016 e al d.p.g.r. 51/R/2015’;

Visto il Piano di Gestione del distretto idrografico dell’Appennino Settentrionale approvato con DPCM 27/10/2016;

Visto il Decreto Direttoriale n.29/STA del 13/02/2017 del Ministero dell’Ambiente e della Tutela del Territorio e del Mare;

Vista la Direttiva Derivazioni della Autorità di Bacino Distrettuale dell’Appennino Settentrionale approvata in Conferenza Istituzionale Permanente con Delibera n. 3 del 14/12/2017, pubblicata sulla G.U. n. 43 del 21/02/2018 – Allegato B, primo aggiornamento dicembre 2018;

Vista la D.G.R. n. 58 del 21/01/2019 “Indirizzi di prima applicazione per la valutazione ambientale ex ante delle derivazioni idriche e l’individuazione del deflusso ecologico in relazione agli obiettivi di qualità ambientale definiti dai Piani di Gestione delle Acque delle Autorità di Distretto Idrografico ricadenti nel territorio della Regione Toscana”;

Visto il secondo aggiornamento del Piano di Gestione delle Acque dell’Appennino Settentrionale e le relative misure di salvaguardia adottato in Conferenza Istituzionale Permanente con delibera n. 25 del 20 dicembre 2021 pubblicato sulla Gazzetta Ufficiale del 4 gennaio 2022;

Vista la D.G.R n. 889 del 07/08/2017 ‘Delibera di determinazione dei canoni sulle utilizzazioni delle Acque Pubbliche’ e la D.G.R. 1219 del 02/11/2022;

Vista la L.R. 19 marzo 2015, n. 30 “Norme per la conservazione e la valorizzazione del patrimonio naturalistico-ambientale regionale. Modifiche alla L. 24/1994, alla L.R. 65/1997, alla L.R. 24/2000 ed alla L.R. 10/2010;

Vista l’istanza acquisita al protocollo della Regione Toscana con n. 0174094 in data 29/04/2022

presentata dal richiedente (i cui dati identificativi sono riportati nel disciplinare redatto in conformità allo schema approvato con D.G.R. n. 194 del 16/03/2016, allegato al presente atto e che ne costituisce parte integrante e sostanziale), con la quale viene chiesta la concessione per la derivazione di acqua pubblica sotterranea ad uso civile;

Visto che l'emungimento interessa un pozzo esistente, individuato al catasto delle acque pubbliche di questo Ufficio con identificativo 6082, ubicato nel territorio del Comune di Porto Azzurro (LI), località Barbarossa, su terreni contraddistinti al N.C.T. di detto Comune al foglio n. 15, particella n. 811, coordinate Gauss-Boaga (EPSG 3003): X 1615248 - Y 4733439, pratica Sidit n. 2424/2022;

Considerato che il volume annuale richiesto è di 800 (ottocento) metri cubi, la portata massima di acqua in concessione è fissata in misura non superiore a 1 (uno) l/s; la portata media di concessione su cui calcolare il canone è pari a 0,025 (zero virgola zero venticinque) l/s medi annui;

Considerato che l'acqua così prelevata viene concessa esclusivamente ad uso civile, per le necessità del Camping Il Gabbiano e dell'Hotel Barbarossa, strutture ubicate entrambe in località Barbarossa, e per gli usi domestici delle abitazioni private del richiedente;

Visto il parere favorevole della Autorità di Bacino Distrettuale dell'Appennino Settentrionale ricevuto con Prot. n. 0311358 del 05/08/2022, per il quantitativo annuo massimo richiesto a condizione che la durata della concessione non sia superiore ad anni 5 (cinque), al termine della quale sarà riesaminata sulla base dei dati aggiornati di bilancio idrico;

Valutata la compatibilità del prelievo previsto ai sensi della Direttiva Derivazioni della Autorità di Bacino Distrettuale dell'Appennino Settentrionale approvata in Conferenza Istituzionale Permanente con Delibera n. 3 del 14/12/2017, pubblicata sulla G.U. n. 43 del 21/2/2018;

Considerato che il prelievo previsto risulta ubicato all'esterno dell'area del Parco Nazionale dell'Arcipelago Toscano, e posizionato a valle (a circa 380 m) dal confine dello stesso, e che pertanto si esclude dalle procedure di valutazione di incidenza (art. 88 comma 2 della L.R. 30/2015);

Considerato che il richiedente ha corrisposto gli importi dei seguenti pagamenti:

- bollo per la presentazione dell'istanza in oggetto pari a € 16,00 mediante bonifico su conto corrente intestato a Regione Toscana, IBAN: IT70J076010280000011899580 effettuato in data 21/07/2022;
- spese d'istruttoria pari a € 100,00 mediante bonifico su conto corrente intestato a Regione Toscana, IBAN: IT89O0760102800001031575820 effettuato in data 13/4/2022;
- canone per il primo anno di utilizzo pari a € 47,00 per mezzo di bonifico bancario su conto corrente intestato a Regione Toscana, IBAN: IT41X0760102800001031581018 in data 14/06/2023;
- deposito cauzionale pari a € 246,68 per mezzo di bonifico bancario su conto corrente intestato a Regione Toscana, IBAN: IT41X0760102800001031581018 in data 14/06/2023;
- bollo per l'emissione del presente atto, ai sensi del D.P.R. 642/72 ss.mm.ii. pari a € 16,00 per mezzo di bonifico bancario su conto corrente intestato a Regione Toscana, IBAN: IT70J076010280000011899580 in data 14/06/2023.

Preso atto della conclusione dell'iter istruttorio, con esito favorevole al rilascio della concessione;

Visto il disciplinare n. 19/2023, denominato Allegato A, contenente gli obblighi e le condizioni cui è vincolato il rapporto di concessione di derivazione di acqua pubblica, redatto in conformità allo schema approvato con D.G.R. n. 194 del 16/03/2016, firmato in data 15/07/2023 dal legale rappresentante, allegato al presente atto e che ne costituisce parte integrante e sostanziale;

Dato atto che il Responsabile del Procedimento è il “titolare di incarico di Elevata Qualificazione” per le procedure tecnico autorizzative in materia di acque del settore Genio Civile Valdarno Inferiore;

Accertata la regolarità tecnica attestante la correttezza dell’azione amministrativa del presente atto che con la sottoscrizione dello stesso viene attestata;

Dichiarata l’assenza di conflitto di interessi da parte del Dirigente sottoscrittore, ai sensi dell’art. 6 bis della L. 7 agosto 1990, n. 241, introdotto dalla L. 6 novembre 2012, n. 190;

Tutto ciò premesso e considerato

DECRETA

1. di rilasciare al richiedente (i cui dati identificativi sono riportati nel disciplinare redatto in conformità allo schema approvato con D.G.R. n. 194 del 16/03/2016, allegato al presente atto e che ne costituisce parte integrante e sostanziale “allegato A”), la Concessione Demaniale Idrica per la derivazione di acque pubbliche sotterranee mediante un pozzo esistente, individuato al catasto delle acque pubbliche di questo Ufficio con identificativo 6082, ubicato nel territorio del Comune di Porto Azzurro (LI), località Barbarossa, su terreni contraddistinti al N.C.T. di detto Comune al foglio n. 15, particella n. 811, coordinate Gauss-Boaga (EPSG 3003): X 1615248 - Y 4733439, pratica Sidit n. 2424/2022;
2. di stabilire che l’esercizio della derivazione di acque pubbliche sarà conforme al contenuto degli elaborati progettuali presentati a corredo dell’istanza e avverrà secondo le prescrizioni contenute nel disciplinare, denominato Allegato A, allegato al presente atto e che ne costituisce parte integrante e sostanziale, redatto in conformità allo schema approvato con Delibera G.R. n. 194 del 16/03/2016 e sottoscritto dal richiedente in data 15/07/2023; in particolare si avranno le seguenti condizioni:
 - il volume annuale concesso è di 800 (ottocento) metri cubi;
 - la portata massima di acqua in concessione è fissata in misura non superiore a 1 (uno) litri al secondo;
 - la portata media di concessione su cui calcolare il canone è pari a 0,025 (zero virgola zero venticinque) l/s medi annui;
 - il periodo di utilizzo dell’acqua è compreso dal 1 Gennaio al 31 Dicembre (estremi inclusi) di ogni anno e la durata della concessione è stabilita in anni 5 (cinque) dalla data del presente atto;
3. che per ogni effetto di legge, il richiedente elegge il proprio domicilio presso la sede legale nel Comune di Porto Azzurro Loc. Barbarossa (LI);
4. che la Regione Toscana resta sollevata da ogni onere e responsabilità in dipendenza dell’attingimento, inclusi gli eventuali danni verso terzi e qualsiasi altro danno si possa verificare, durante l’esercizio della derivazione, alle persone ed alla proprietà pubblica e privata, che saranno in ogni caso posti a carico del Concessionario;
5. di trasmettere il presente atto al richiedente.

Avverso il presente provvedimento è ammesso ricorso nei confronti dell’autorità giudiziaria competente nei termini di legge.

IL DIRIGENTE

Allegati n. 1

A

DISCIPLINARE

4ff2e98e2cf6c1086df2dbd373bbb10830c6e4aa69d7f1f7477063dc7d0149be



REGIONE TOSCANA

DIREZIONE DIFESA DEL SUOLO E PROTEZIONE CIVILE

SETTORE GENIO CIVILE TOSCANA NORD

Responsabile di settore Enzo DI CARLO

Incarico: DECR. DIRIG. CENTRO DIREZIONALE n. 8656 del 21-05-2021

Decreto non soggetto a controllo ai sensi della D.G.R. n. 553/2016

Numero adozione: 18420 - Data adozione: 29/08/2023

Oggetto: R.D. 523/1904, L.R. 41/2018, L.R.50/2021. Pratica idraulica n. 4059, pratica Sidit n. 3573/2023. Concessione di aree appartenenti al Demanio idrico dello Stato, di pertinenza di vari corsi d'acqua senza nome, occupate da attraversamenti e da un parallelismo e autorizzazione idraulica per la posa di due condotte nella fascia di rispetto dei corsi d'acqua TN24897 e TN25226, nei comuni di Massa e Carrara (MS).

Il presente atto è pubblicato integralmente sul BURT ai sensi degli articoli 4, 5 e 5 bis della l.r. 23/2007 e sulla banca dati degli atti amministrativi della Giunta regionale ai sensi dell'art.18 della l.r. 23/2007.

Data certificazione e pubblicazione in banca dati ai sensi L.R. 23/2007 e ss.mm.: 29/08/2023

Documento informatico firmato digitalmente ai sensi del testo unico D.P.R. 28 dicembre 2000,n. 445, del D.Lgs. 7 marzo 2005, n. 82 e norme collegate, il quale sostituisce il testo cartaceo e la firma autografa.

Numero interno di proposta: 2023AD020614

IL DIRIGENTE

VISTO il R.D. 523/1904 “Testo unico delle disposizioni di legge intorno alle opere idrauliche delle diverse categorie” e s.m.i.;

VISTA la L.R. 2/1971 " Istituzione dei tributi propri della Regione" emanata ai sensi dell'art. 2 della legge 16/05/1970 n. 281 con cui è istituita l'imposta regionale sulle concessioni statali per l'occupazione e l'uso dei beni del demanio e del patrimonio indisponibile dello Stato, situati nell'ambito territoriale della Regione, e s.m. e i.;

VISTA la L. 37/1994 “Norme per la tutela ambientale delle aree demaniali dei fiumi, torrenti, laghi e altre acque pubbliche”;

VISTO il D.Lgs 112/1998 "Conferimento di funzioni e compiti amministrativi dello Stato alle regioni ed agli enti locali”, in attuazione del capo I della legge 15 marzo 1997, n. 59;

VISTO il D.Lgs. 152/2006 “Norme in materia ambientale”;

VISTA la L.R. 79/2012 “Nuova disciplina in materia di Consorzi di Bonifica. Modifiche alla L.R. 69/2008 e alla L.R.91/1998. Abrogazione della L.R. 34/1994” e ss.mm.ii.;

VISTA la L.R. 80/2015 "Norme in materia di difesa del suolo, tutela delle risorse idriche e tutela della costa e degli abitati costieri", ed in particolare l'art. 2 lett. i);

RICHIAMATA la D.G.R.T. 1341/2015 “Indirizzi operativi per lo svolgimento delle funzioni amministrative regionali in materia di difesa del suolo ai sensi dell'art. 9 comma 4) della L.R. 22/2015”;

RICHIAMATO il Decreto della Direzione Difesa del Suolo e Protezione Civile 463/2016 “Approvazione degli schemi di decreto per l'esercizio delle funzioni in materia di difesa del suolo e tutela della costa, di competenza della Direzione Difesa del suolo e Protezione Civile”;

RICHIAMATA la D.G.R.T. 194/2016 di approvazione degli schemi tipo di disciplinare, come da D.G.R. 29 dicembre 2015 n. 1341 ed ulteriori disposizioni per istruttoria e rilascio;

RICHIAMATO il Regolamento emanato con DPGR 60/R/2016 “Regolamento in attuazione dell'articolo 5 della legge regionale 28 dicembre 2015 n. 80 “Norme in materia di difesa del suolo, tutela delle risorse idrica e tutela della costa e degli abitati costieri” recante disciplina del rilascio delle concessioni per l'utilizzo del demanio idrico e criteri per la determinazione dei canoni, e successiva modifica con regolamento emanato con D.P.G.R. 08/08/2017 n. 45/R;

VISTA la L.R. 41/2018 “Disposizioni in materia di rischio di alluvioni e di tutela dei corsi d'acqua in attuazione del decreto legislativo 23 febbraio 2010 n. 49 (Attuazione della direttiva 2007/6 0/CE relativa alla valutazione e alla gestione dei rischi di alluvioni) modifiche alla L.R. 80/2015 e alla L.R. 65/2014”;

RICHIAMATO il D.P.G.R. 42/R/2018 “Regolamento per lo svolgimento delle attività di polizia idraulica, polizia delle acque, e servizio di piena, in attuazione dell'articolo 5 della L.R. 28 dicembre 2015, n. 80 “Norme in materia di difesa del suolo, tutela delle risorse idrica e tutela della costa e degli abitati costieri”;

RICHIAMATA la D.G.R.T. 1414/2018 “Disposizioni in materia di concessioni per l'occupazione del demanio idrico - Modifiche alla D.G.R.T. 888/2017”;

VISTA la L.R. 7/2020 “Disposizioni in materia di rischio alluvioni – Modifiche alla L.R. 41/2018”;

VISTA la L.R. 50/2021 “Disposizioni urgenti in materia di occupazioni del demanio idrico dei gestori del servizio idrico integrato;

RICHIAMATA la D.C.R.T. 103/2022: "Modifiche al reticolo idrografico e di gestione di cui alla legge regionale 27 dicembre 2012 n. 79, approvato con deliberazione del Consiglio regionale 28 luglio 2021, n.81";

RICHIAMATA la D.G.R.T 1555/2022 "Aggiornamento dei canoni per l'uso del demanio idrico ai sensi della l.r. n. 80/2015 e del d.p.g.r. n. 60/R/2016";

VISTA l'istanza di concessione idraulica inviata da GAIA S.p.A., di seguito denominata "concessionario", C.F. 01966240465, con sede legale a Marina di Pietrasanta (LU) in via G. Donizetti n.16, acquisita agli atti di questo Settore con protocollo n°0340859 il 13/07/2023, con la quale sono stati trasmessi i seguenti elaborati tecnici, a firma dell'ing. iscritto all'albo degli Ingegneri della provincia di Lucca al n. A1177: relazione tecnica descrittiva, comprensiva di estratti vari e documentazione fotografica, tav. 1: planimetrie e sezioni A1, A2, P1 e P2, tav. 2: planimetrie e sezioni A3, A4, P1C e P2C;

DATO ATTO che la società richiedente ha provveduto al pagamento:

-degli oneri istruttori di € 100,00 su c/c postale n. 1031575820 intestato a Regione Toscana, in data 12/07/2023,

-dell'imposta di bollo (16,00 euro) per l'istanza, mediante bollo virtuale (autorizzazione Ag. Entrate n.18493 del 01.04.2005,

-dell'imposta di bollo (16,00 euro) per il decreto, mediante bollo virtuale (autorizzazione Ag. Entrate n. 18493 del 01.04.2005);

PREMESSO che GAIA S.p.A. al fine di risolvere i frequenti guasti e migliorare gli standard minimi di qualità richiesti, nei Comuni di Carrara e Massa (MS), deve sostituire le condotte idriche dell'acquedotto, per una lunghezza complessiva di circa 8.200m, con attraversamenti, parallelismi e percorrenze in fascia di rispetto di vari corsi d'acqua;

PRESO ATTO che l'istanza inoltrata da GAIA S.p.A. è finalizzata ad ottenere la concessione di aree, appartenenti al Demanio Idrico dello Stato, occupate dalle sottoelencate condotte:

Interferenza e Tipologia	Reticolo e Catastale	Descrizione Interferenza con il Corso d'acqua
A-1 (CONCESSIONE) ATTRAVERSAMENTO SOTTERRANEO	Reticolo: <input checked="" type="checkbox"/> Sì <input type="checkbox"/> No Catastale: <input checked="" type="checkbox"/> Sì <input type="checkbox"/> No foglio 88 adiac. part. 490	<u>n. 1 condotta acquedotto in attraversamento sotterraneo</u> , (lunghezza circa 0,50m) in subalveo del corso senza nome (TN25458), sito in viale Galilei, Comune di Carrara
A-2 (CONCESSIONE) ATTRAVERSAMENTO SU MANUFATTO ESISTENTE	Reticolo: <input checked="" type="checkbox"/> Sì <input type="checkbox"/> No Catastale: <input checked="" type="checkbox"/> Sì <input type="checkbox"/> No foglio 157 adiac. part. 263	<u>n. 1 condotta acquedotto in attraversamento su manufatto esistente</u> , (lunghezza circa 26,20m) in sopravalveo del Fosso Magliano (TN29302), sito in via Rossini, Comune di Massa
A-3 (CONCESSIONE) ATTRAVERSAMENTO SOTTERRANEO	Reticolo: <input checked="" type="checkbox"/> Sì <input type="checkbox"/> No Catastale: <input type="checkbox"/> Sì <input checked="" type="checkbox"/> No foglio 71 adiac. part. 172	<u>n. 1 condotta acquedotto in attraversamento sotterraneo</u> , (lunghezza circa 1,00m) in subalveo del corso senza nome (TN24169), in via Vignaletto / via Carducci, Com. di Carrara
A-4 (CONCESSIONE) ATTRAVERSAMENTO SOTTERRANEO	Reticolo: <input checked="" type="checkbox"/> Sì <input type="checkbox"/> No Catastale: <input type="checkbox"/> Sì <input checked="" type="checkbox"/> No foglio 73 adiac. part. 121-122	<u>n. 1 condotta acquedotto in attraversamento sotterraneo</u> , (lunghezza circa 1,00m) in subalveo del corso senza nome (TN24830), in via Vignaletto / via XX Settembre, Com. Carrara
P-1 (AUTORIZZAZIONE) PERCORRENZA NELLA FASCIA DI RISPETTO	Reticolo: <input checked="" type="checkbox"/> Sì <input type="checkbox"/> No Catastale: <input checked="" type="checkbox"/> Sì <input type="checkbox"/> No f. 69 strada adiac part 58-1473	<u>n. 1 condotta acquedotto in percorrenza</u> nella fascia di rispetto del Fosso Maestra (TN24897), per una lunghezza di circa 450m, lungo via Fossa Maestra, Comune di Carrara
P-2 (AUTORIZZAZIONE) PERCORRENZA NELLA FASCIA DI RISPETTO	Reticolo: <input checked="" type="checkbox"/> Sì <input type="checkbox"/> No Catastale: <input checked="" type="checkbox"/> Sì <input type="checkbox"/> No foglio 79 strada adiac part 397	<u>n. 1 condotta acquedotto in percorrenza</u> nella fascia di rispetto del corso senza nome (TN25226), per una lunghezza di circa 31,50m, lungo via dei Corsi, Comune di Carrara
P-2C (CONCESSIONE) PARALLELISMO IN ALVEO	Reticolo: <input type="checkbox"/> Sì <input checked="" type="checkbox"/> No Catastale: <input checked="" type="checkbox"/> Sì <input type="checkbox"/> No f. 71 acque adiac part 245-320	<u>n. 1 condotta acquedotto in parallelismo</u> del corso catastale, per una lunghezza di circa 17m, lungo via Vignaletto, Comune di Carrara

DATO ATTO che il parallelismo non è oggetto di concessione ma di sola autorizzazione idraulica, ai sensi dell'art. 3 comma 2 della L.R. 41/2018 e dell'art. 4 comma 1 lettera b del Regolamento regionale approvato con D.P.G.R. 42/R/2018;

VISTA l'istruttoria presente agli atti del Settore;

DATO ATTO che il Responsabile del Procedimento è stato nominato con Ordine di servizio n. 23 del 25/11/2022 e che alla pratica idraulica è stato dato il n. 4059, pratica SIDIT n.3573/2023;

DATO ATTO che la concessione può essere rilasciata con assegnazione diretta, ai sensi dell'art. 13 del Regolamento 60/R/2016 e successiva modifica;

VISTO in particolare l'art. 24, comma 6, del succitato Regolamento, ai sensi del quale la concessione è rilasciata senza il disciplinare, dando atto che il presente decreto contiene gli elementi essenziali e le clausole che regolano il rapporto giuridico tra Amministrazione concedente e concessionario;

RILEVATO che gli elaborati progettuali, nella loro stesura finale, quelli che descrivono l'esecuzione delle opere per la richiesta in oggetto ed ai quali si riferisce il presente provvedimento, sono agli atti del Settore;

RITENUTO, sulla base dell'esperita istruttoria, di stabilire in 19 anni, a partire dalla data del presente decreto, la durata della concessione che potrà essere rinnovata nei soli casi previsti dal Regolamento e con le modalità nel medesimo stabilite, esclusivamente a seguito di istanza da presentare almeno 30 giorni prima della scadenza del termine della concessione;

DATO ATTO che la richiesta presenta i requisiti per il rilascio della concessione, rispettando le prescrizioni di seguito riportate e le disposizioni disciplinate dal Capo VII del R.D. 523/1904 e dalla normativa nazionale e regionale di riferimento;

il Concessionario è tenuto a:

- assumere la custodia delle aree demaniali in concessione, oltretutto delle opere realizzate, mantenendole in buono stato, preservandole dal pericolo di distruzione o danneggiamento, salvaguardandole da intrusioni e manomissioni da parte di soggetti non autorizzati, a propria cura e spese;
- consentire l'accesso al personale di vigilanza incaricato dal Settore competente, al fine di verificare lo stato di manutenzione delle aree e individuare in capo al concessionario interventi eventualmente necessari per garantire il buon regime delle acque;
- sollevare la Regione Toscana da ogni onere e responsabilità per qualsiasi danno derivante alle persone ed alla proprietà pubblica e privata a seguito di inadeguata manutenzione o di inadeguata custodia delle aree, assumendosi gli oneri del risarcimento;
- rispettare le leggi ed i regolamenti ed ordinamenti di polizia urbana e di pubblica sicurezza, nonché la normativa in materia di polizia delle acque di cui al R.D. 523/1904, al R.D. 1775/1933, tenendo indenne la Regione da ogni conseguenza determinata dalla inosservanza di essi;
- non mutare la destinazione delle aree o del bene in concessione;
- assumere gli oneri di qualsiasi natura gravanti sul bene, ivi compresi gli oneri tributari;
- non cedere né sub concedere, neppure parzialmente, le aree oggetto di concessione;
- assumere gli oneri di manutenzione ordinaria e straordinaria delle aree demaniali interessate, nonché delle opere e degli impianti ivi presenti;

PRESCRIZIONI TECNICHE

- i lavori dovranno iniziare entro 1 anno dalla data del presente atto;
- l'autorizzazione idraulica, di cui al presente atto, ha validità 3 anni, sempre dalla data del presente atto;

-durante l'esecuzione dei lavori non dovrà essere mai impedito o ostacolato il regolare deflusso delle acque né essere mai ridotta l'efficienza idraulica del tratto dei corsi d'acqua interessati dai lavori;

-durante l'esecuzione dei lavori dovranno essere messi in atto tutti gli accorgimenti e le precauzioni necessarie affinché l'interferenza con la dinamica fluviale non determini aggravio di rischio idraulico ed in generale pericolo per l'incolumità delle persone e danni ai beni pubblici e privati;

-tutte le opere provvisorie occorrenti per l'esecuzione dei lavori dovranno ingombrare il meno possibile l'alveo dei corsi d'acqua ed in ogni caso dovranno essere rimosse a lavori ultimati e comunque prima del sopraggiungere delle piene;

-tutti i lavori dovranno essere eseguiti a perfetta regola d'arte secondo le normative, le specifiche e le linee guida esistenti per i materiali da costruzione e le modalità realizzative;

-al termine dei lavori eventuali materiali di risulta dovranno essere allontanati dal cantiere e ripristinato lo stato dei luoghi;

-dovrà essere sempre garantito l'accesso all'alveo al personale del Genio Civile Toscana Nord od altro da tali Ente individuato, addetto alla vigilanza e alla manutenzione del corso d'acqua;

-i lavori che in qualsiasi modo interesseranno l'alveo dei corsi d'acqua dovranno essere eseguiti in condizioni meteorologiche favorevoli; è fatto divieto di svolgere lavorazioni in occasione delle piene dei tre corsi d'acqua interessati ed in occasione di allerta meteo con codice giallo/arancione/rosso per criticità idrauliche, idrogeologiche, piogge intense e temporali diramato dalla Protezione Civile Regionale per la zona;

-i lavori dovranno essere svolti in conformità alle disposizioni per la salvaguardia dell'ittiofauna contenute all'art 14 della legge regionale 3 gennaio 2005, n°7 e dovranno essere adottati tutti gli accorgimenti necessari al fine di evitare intorbidamenti che possano arrecare danno alla fauna ittica

-al termine dei lavori dovrà essere ripristinato lo stato dei luoghi interessato dal cantiere e da occupazioni temporanee, comprensivo di tutte quelle aree che hanno visto il passaggio dei mezzi sia lungo le rive degli alvei che sulle viabilità di accesso;

-dovranno essere utilizzato preferibile di mezzi d'opera leggeri;

-i lavori dovranno essere realizzati così come rappresentati negli elaborati grafici presentati;

Prescrizioni Tecniche Particolari

Considerato che il rilascio della concessione per gli attraversamenti è condizionato al regime concessorio dei ponti/condotture di regimazione dei corsi d'acqua esistenti, qualora gli stessi dovessero essere rimossi o adeguati, anche le condotte potranno essere conseguentemente modificate a totale onere del richiedente la concessione;

DATO ATTO che le opere addizionali e di miglioramento autorizzate sono acquisite al Demanio senza che il concessionario possa avere diritto a rimborsi o indennizzi; qualora il concessionario esegua le predette opere senza autorizzazione è tenuto alla rimessa in pristino, a propria cura e spese, fatte salve le sanzioni penali ai sensi della normativa vigente;

DATO ATTO che alla scadenza della concessione, per decorrenza del termine, rinuncia, revoca o decadenza, il concessionario è obbligato a ripristinare, a proprie spese, le aree e i luoghi occupati nel termine assegnato nel provvedimento di concessione; qualora il concessionario non provveda agli obblighi, il Settore competente provvede all'esecuzione d'ufficio ai sensi del regio decreto 14 aprile 1910, n. 639 (Approvazione del testo unico delle disposizioni di legge relative alla riscossione delle entrate patrimoniali dello Stato) con diritto di rivalsa sul concessionario inadempiente;

DATO ATTO che il Settore competente può d'ufficio o su istanza del concessionario valutare l'acquisizione al Demanio dei manufatti realizzati dal concessionario medesimo, qualora non derivi

alcun onere per la Regione e senza che possa essere riconosciuto alcun compenso o indennizzo a favore del concessionario;

DATO ATTO che l'inadempimento da parte del Concessionario degli obblighi previsti dal presente Decreto di concessione, costituisce causa di decadenza, che si verifica anche nei casi di:

- a) violazione delle disposizioni e prescrizioni contenute in disposizioni legislative, regolamentari;
- b) violazione del divieto di cessione della concessione e di sub-concessione anche parziale delle aree;
- c) opere difformi da quanto asseverato;

Prima di dichiarare la decadenza con apposito decreto, la Concedente comunicherà un termine non inferiore a 30 giorni entro il quale il Concessionario potrà presentare le proprie deduzioni;

PRESO ATTO che il richiedente ha corrisposto alla Regione Toscana i seguenti importi le cui attestazioni di pagamento sono pervenute il 24.07.2023 (prot. n. 0358996):

- € 1.316,80 (canone 2023),
- € 658,40 (imposta regionale anno 2023)
- € 1.260,80 (imposta regionale anni 2021 e 2022)
- € 6.208,05 (indennità di occupazione anni 2018, 2019, 2020, 2021, 2022);

PRESO ATTO che GAIA S.P.A. ha versato € 500,38 di imposta di registro e € 48,00 di imposta di bollo, la cui quietanza è stata trasmessa il 01/08/2023 e protocollata con n. 0372608;

PRESO ATTO che GAIA S.P.A. al fine di garantire l'amministrazione concedente (Regione Toscana) in ordine al regolare pagamento del canone e al rimborso delle spese eventualmente anticipate, ha costituito in data 01.08.2023, mediante bonifico di € 1.316,80, una cauzione, ai sensi dell'art. 31 del Regolamento 60/R/2016;

RILEVATO che l'inosservanza delle condizioni e prescrizioni cui è vincolato il presente provvedimento, al pari dell'inosservanza delle norme contenute nel Capo VII del R.D. 523/1904, comporterà denuncia all'Autorità Giudiziaria competente;

tutto ciò premesso e considerato,

DECRETA

- di rilasciare a GAIA S.p.A., C.F. 01966240465, con sede legale a Marina di Pietrasanta (LU) in via G. Donizetti n.16, la concessione idraulica di aree appartenenti al Demanio idrico dello Stato, di pertinenza di vari corsi d'acqua senza nome, occupate da attraversamenti e da un parallelismo e l'autorizzazione idraulica per la posa di due condotte nella fascia di rispetto dei corsi d'acqua che hanno il codice TN24897 e TN25226, nei comuni di Massa e Carrara (MS);

- di stabilire che la concessione, rilasciata con il presente atto, avrà la durata di anni 19 (diciannove), a decorrere dalla data del presente decreto e che il canone annuale di concessione che GAIA S.p.A. dovrà corrispondere annualmente alla Regione Toscana è di €1.316,80, importo che verrà aggiornato ogni dodici mesi mediante applicazione degli indici ISTAT relativi alla variazione del costo della vita;

- di disporre che la gestione delle aree demaniali sia sottoposta alle prescrizioni individuate in premessa e nessuna variazione potrà essere introdotta senza la preventiva autorizzazione da parte di questo Settore;
- di dare atto che il presente provvedimento è rilasciato ai soli fini di tutela delle opere idrauliche e del buon regime delle acque pubbliche, giusto l'art. 2 del R.D. 523/1904 e pertanto fa salvi e impregiudicati i diritti di terzi; il destinatario è tenuto a munirsi di tutti gli ulteriori titoli abilitativi e atti di assenso previsti dalle leggi vigenti;
- di autorizzare, ai sensi dell'art. 3 comma 2 della L.R. 41/2018 e dell'art. 4 comma 1 lettera b del Regolamento regionale approvato con D.P.G.R. 42/R/2018, i lavori per la posa delle condotte nella fascia di rispetto dei corsi d'acqua che hanno i codici TN24897 e TN25226;
- di stabilire che i lavori dovranno iniziare entro 1 anno dalla del presente decreto mentre l'autorizzazione idraulica ha validità 3 anni, sempre a partire dalla data del presente decreto;
- di procedere alla registrazione fiscale del presente provvedimento, ai sensi dell'art. 2, parte II della Tariffa del D.P.R. 131/1986, considerato che l'ammontare dell'imposta proporzionale dovuta, per l'intera durata della concessione, risulta superiore alla misura fissa di € 200,00;
- di trasmettere per via telematica il presente provvedimento a GAIA S.P.A.;
- di dare atto che, contro il presente provvedimento, è ammesso ricorso nei confronti dell'autorità giudiziaria competente, nei termini di legge.

IL DIRIGENTE



REGIONE TOSCANA

DIREZIONE DIFESA DEL SUOLO E PROTEZIONE CIVILE

SETTORE GENIO CIVILE TOSCANA NORD

Responsabile di settore Enzo DI CARLO

Incarico: DECR. DIRIG. CENTRO DIREZIONALE n. 8656 del 21-05-2021

Decreto non soggetto a controllo ai sensi della D.G.R. n. 553/2016

Numero adozione: 18422 - Data adozione: 29/08/2023

Oggetto: R.D. n. 1775/33 - rinnovo concessione con variante non sostanziale (diminuzione della portata di acqua), di derivazione acqua pubblica sotterranea mediante pozzo, ad uso civile, nel Comune di Barga (LU) fraz. Ponte all'Ania (prat. Sidit n. 184792/2020 C.L. n. 2643 LU).

Il presente atto è pubblicato integralmente sul BURT ai sensi degli articoli 4, 5 e 5 bis della l.r. 23/2007 e sulla banca dati degli atti amministrativi della Giunta regionale ai sensi dell'art.18 della l.r. 23/2007. E' escluso dalla pubblicazione l'allegato A nel rispetto dei limiti alla trasparenza posti dalla normativa statale.

Data certificazione e pubblicazione in banca dati ai sensi L.R. 23/2007 e ss.mm.: 29/08/2023

Documento informatico firmato digitalmente ai sensi del testo unico D.P.R. 28 dicembre 2000,n. 445, del D.Lgs. 7 marzo 2005, n. 82 e norme collegate, il quale sostituisce il testo cartaceo e la firma autografa.

Numero interno di proposta: 2023AD020636

IL DIRIGENTE

Visti:

- il R.D. 11/12/1933 n. 1775 “Testo unico delle disposizioni sulle acque e impianti elettrici”;
- la L. 7 agosto 1990 n. 241 e ss. mm.ii “Nuove norme in materia di procedimento amministrativo e di diritto di accesso ai documenti amministrativi”;
- il D.L.vo 31.03.1998, n. 112 “Conferimento di funzioni e compiti amministrativi dello Stato alle regioni ed agli enti locali”, in attuazione del capo I della legge 15 marzo 1997, n. 59;
- il D.P.R. 18.2.1999 n°238;
- la Deliberazione del Consiglio della Regione Toscana n. 6 del 25.01.2005 “Approvazione del piano di tutela delle acque”;
- il D.Lgs. del 03/04/2006 n° 152, artt. 95 e 96;
- la L.R. 3 marzo 2015 n. 22 “Riordino delle funzioni provinciali e attuazione della legge 7 aprile 2014 n. 56”;
- il decreto del Presidente della Giunta Regionale Toscana 21/04/2015 n. 51/R “Regolamento di attuazione dell’articolo 11, comma 1, lettere e) ed f) della legge regionale 28 dicembre 2015 n. 80. Disciplina degli obblighi di misurazione delle portate e dei volumi dei prelievi e delle restituzioni di acqua pubblica e delle modalità di trasmissione dei risultati delle misurazioni”, così come modificato dal DPGRT n. 46/R del 11/08/2017;
- la L.R. 28/12/2015, n. 80 “Norme in materia di difesa del suolo, tutela delle risorse idriche e tutela della costa e degli abitati costieri”;
- la delibera della Giunta regionale 23 febbraio 2016 n. 122 “Delibera per il subentro nei procedimenti ai sensi dell’art.11 bis comma 2 della L.R.22/2015 in materia di difesa del suolo”;
- la D.G.R. n. 194 del 16/03/2016 “Concessioni di acque pubbliche e di aree del demanio fluviale. Approvazione degli schemi tipo di disciplinare, come da DGR 29 dicembre 2015 n. 1341, ed ulteriori disposizioni per l’istruttoria ed il rilascio”;
- il decreto del Presidente della Giunta Regionale Toscana 16 agosto 2016, n. 61/R (pubblicato sul Bollettino Ufficiale n. 37 parte I del 19/08/2016), così come modificato dal DPGRT n. 46/R del 11/08/2017, “Regolamento di attuazione dell’articolo 11, commi 1 e 2, della legge regionale 28 dicembre 2015 n. 80 (Norme in materia di difesa del suolo, tutela delle risorse idriche e tutela della costa e degli abitati costieri) recante disposizioni per l’utilizzo razionale della risorsa idrica e per la disciplina dei procedimenti di rilascio dei titoli concessori e autorizzatori per l’uso di acqua. Modifiche al D.P.G.R. 51/R/2015”;
- la L.R.11/11/2016 n.77 “disposizioni urgenti in materia di concessioni del demanio idrico” art. 3;
- il DPGRT n. 46/R del 11/08/2017 pubblicato sul Bollettino Ufficiale n. 34 Parte I del 11/08/2017 “modifiche al DPGRT n. 61/R/2016 e al DPGRT n. 51/R/2015”;
- le deliberazioni di Giunta Regionale di determinazione dei canoni sulle utilizzazioni delle acque n. 1068 del 01/10/2018, n. 1035 del 05/08/2019, n. 938 del 13/09/2021 e n. 1219 del 02/11/2022;
- la delibera della Giunta Regionale del 21.01.2019 n. 58, pubblicata nel BURT il 30.01.2019, recante “Indirizzi di prima applicazione per la valutazione ambientale ex ante delle derivazioni idriche e l’individuazione del deflusso ecologico in relazione agli obiettivi di qualità ambientale definiti dai Piani di Gestione delle Acque delle Autorità di Distretto Idrografico ricadenti nel territorio della Regione Toscana”;

Vista l’istanza (con allegata la dichiarazione sostitutiva per marche da bollo per l’invio telematico – marca da Euro 16,00 n. identificativo 01220100371672 del 22/03/2023), acquisita al protocollo in data 09/05/2023 con il n. 0215153, presentata da Del Debbio s.p.a., C.F.: 00146220462, Lucca (LU) via del Brennero n. 1040/M, con la quale è stato chiesto il rinnovo con variante non sostanziale (diminuzione di portata da 1,0 l/s a 0,095 l/s), della concessione di derivazione acqua pubblica

mediante pozzo, ad uso civile, nel Comune di Barga (LU) fraz. Ponte all'Ania, di cui al decreto R.T. n. 1120 del 05/03/1997;

Dato atto che in data 05/05/2023 è stato effettuato il versamento delle spese di istruttoria pari ad Euro 100,00 sul conto IBAN IT89O0760102800001031575820;

Visto il decreto R.T. n. 1120 del 05/03/1997, con il quale è stato concesso a Del Debbio s.p.a. di emungere dal subalveo del Fiume Serchio in loc. Pedone fraz. Ponte all'Ania nel Comune di Barga (LU), la portata di medi mod. 0,01 (l/s 1,0) di acqua per uso igienico e lavaggio piazzale; la scadenza è stata fissata al 19/12/2023, subordinatamente all'osservanza delle condizioni contenute nel disciplinare n. 3292 del 16/01/1996 e verso il pagamento del canone annuo (prat. n. 2643);

Vista la relazione d'istruttoria del Genio Civile Toscana Nord sede di Lucca, Ufficio Procedure Tecnico Autorizzative in Materia di Acque, conservata agli atti della pratica Sidit n. 184792/2020 C.L. n. 2643 LU;

Considerato che a seguito degli accertamenti effettuati è possibile stabilire che le condizioni locali corrispondono a quanto riportato negli atti tecnici presentati a corredo della domanda di rinnovo attingimento con variante non sostanziale (diminuzione della portata di acqua emunta);

Preso atto che il legale rappresentate di Del Debbio s.p.a., ha sottoscritto in data 31/07/2023 il disciplinare contenente gli obblighi e le condizioni cui è vincolata la concessione di derivazione acqua pubblica;

Visto l'allegato disciplinare di concessione sottoscritto in data 31/07/2023, redatto in conformità alla delibera di Giunta Regionale n. 194 del 16/03/2016, parte integrante e sostanziale del presente atto (All. A), contenente i diritti e gli obblighi delle Parti, nonché la disciplina delle modalità di esecuzione delle attività oggetto di concessione ed ogni altro termine, modo e condizione accessoria;

Ritenuto di concedere a: Del Debbio s.p.a., C.F.: 00146220462 - Lucca (LU) via del Brennero n. 1040/M, di derivare acqua pubblica sotterranea mediante pozzo, ad uso civile, nel Comune di Barga (LU) fraz. Ponte all'Ania, FG 44 Particella 95 sub 5, rinnovando la concessione di cui al precedente decreto R.T. n. 1120 del 05/03/1997, con la variante non sostanziale (diminuzione della portata di acqua), per ulteriori anni 10 (dieci), a far data dal 20/12/2023 (giorno immediatamente successivo alla data di scadenza della concessione originaria), per 365 gg/a; la portata massima istantanea è di 3,0 l/s, la portata media su cui calcolare il canone è 0,095 l/s pari ad un volume di 2.995,0 mc/a (prat. Sidit n. 184792/2020 C.L. n. 2643 LU);

Dato atto che in data 31/07/2023 sono stati effettuati sul conto IBAN IT41X0760102800001031581018 i versamenti del deposito cauzionale di Euro 240,00 e dei canoni anni 2016/2022 per complessivi Euro 2.027,99;

Ritenuto di concedere il nulla osta allo svincolo del precedente deposito cauzionale di Lire 90.000: quietanza n. 449 del 28/11/1995, versato alla Cassa Depositi e Prestiti;

Ritenuto che il Concessionario debba versare il canone per l'anno 2023 di Euro 240,00 salvo conguaglio, entro la scadenza del 31/12/2023;

Dichiarata l'assenza di conflitto di interessi ai sensi dell'art. 6 bis della Legge 241/1990;

Tutto ciò premesso e considerato;

DECRETA

1. di concedere a: Del Debbio s.p.a., C.F.: 00146220462 - Lucca (LU) via del Brennero n. 1040/M, di derivare acqua pubblica sotterranea mediante pozzo, ad uso civile, nel Comune di Barga (LU) fraz. Ponte all'Ania, FG 44 Particella 95 sub 5, rinnovando la concessione di cui al precedente decreto R.T. n. 1120 del 05/03/1997, con la variante non sostanziale (diminuzione della portata di acqua), per ulteriori anni 10 (dieci), a far data dal 20/12/2023 (giorno immediatamente successivo alla data di scadenza della concessione originaria), per 365 gg/a; la portata massima istantanea è di 3,0 l/s, la portata media su cui calcolare il canone è 0,095 l/s pari ad un volume di 2.995,0 mc/a (prat. Sidit n. 184792/2020 C.L. n. 2643 LU);
2. di approvare il disciplinare, redatto in conformità allo schema approvato con Delibera G.R. n.194 del 16/03/2016, sottoscritto dal legale rappresentante di Del Debbio s.p.a. in data 31/07/2023, contenente gli obblighi e le condizioni cui è vincolato il rapporto di concessione di derivazione acqua pubblica, allegato al presente decreto e costituente parte integrante e sostanziale (All. A);
3. di dare atto che sono stati effettuati i versamenti di cui al 3° e 10° capoverso della narrativa;
4. di dare atto che il Concessionario deve versare il canone per l'anno 2023 di Euro 240,00 salvo conguaglio, entro la scadenza del 31/12/2023;
5. di dare atto che nulla osta allo svincolo del precedente deposito cauzionale di Lire 90.000: quietanza n. 449 del 28/11/1995, versato alla Cassa Depositi e Prestiti;
6. di dare atto che per ogni effetto di legge, il richiedente elegge il proprio domicilio presso il Comune di Barga (LU);
7. di dare atto che la Regione Toscana resta sollevata da ogni onere e responsabilità in dipendenza dell'attingimento, inclusi gli eventuali danni verso terzi e qualsiasi altro danno si possa verificare, durante l'esercizio della derivazione, alle persone ed alla proprietà pubblica e privata, che saranno in ogni caso posti a carico del Concessionario;
8. di trasmettere il presente atto al richiedente;
9. di dare atto che avverso il presente provvedimento è ammesso ricorso all'Autorità Giudiziaria competente nei termini di Legge.

IL DIRIGENTE

Allegati n. 1

A

disciplinare

c89cbd5db33af21bb31366a005a973c0ea13a57e03cc03ca7ed27909da830ba1



REGIONE TOSCANA

DIREZIONE DIFESA DEL SUOLO E PROTEZIONE CIVILE

SETTORE GENIO CIVILE TOSCANA NORD

Responsabile di settore Enzo DI CARLO

Incarico: DECR. DIRIG. CENTRO DIREZIONALE n. 8656 del 21-05-2021

Decreto non soggetto a controllo ai sensi della D.G.R. n. 553/2016

Numero adozione: 18425 - Data adozione: 29/08/2023

Oggetto: R.D. n. 1775/33 - voltura della concessione di derivazione acqua pubblica dal gruppo sorgentizio Verghetto del Canale del Vento in loc. Colonnata nel Comune di Carrara (MS), ad uso potabile (prat. Sidit n. 3687/2023 C.L. n. DC 819/23-169)

Il presente atto è pubblicato integralmente sul BURT ai sensi degli articoli 4, 5 e 5 bis della l.r. 23/2007 e sulla banca dati degli atti amministrativi della Giunta regionale ai sensi dell'art.18 della l.r. 23/2007.

Data certificazione e pubblicazione in banca dati ai sensi L.R. 23/2007 e ss.mm.: 29/08/2023

Documento informatico firmato digitalmente ai sensi del testo unico D.P.R. 28 dicembre 2000, n. 445, del D.Lgs. 7 marzo 2005, n. 82 e norme collegate, il quale sostituisce il testo cartaceo e la firma autografa.

Numero interno di proposta: 2023AD020675

IL DIRIGENTE

Visti:

- il R.D. 11/12/1933 n. 1775 “Testo unico delle disposizioni sulle acque e impianti elettrici”;
- la L. 7 agosto 1990 n. 241 e ss. mm.ii “Nuove norme in materia di procedimento amministrativo e di diritto di accesso ai documenti amministrativi”;
- il D.L.vo 31.03.1998, n. 112 “Conferimento di funzioni e compiti amministrativi dello Stato alle regioni ed agli enti locali”, in attuazione del capo I della legge 15 marzo 1997, n. 59;
- il D.P.R. 18.2.1999 n°238;
- la Deliberazione del Consiglio della Regione Toscana n. 6 del 25.01.2005 “Approvazione del piano di tutela delle acque”;
- il D.Lgs. del 03/04/2006 n° 152, artt. 95 e 96;
- la L.R. 3 marzo 2015 n. 22 “Riordino delle funzioni provinciali e attuazione della legge 7 aprile 2014 n. 56”;
- il decreto del Presidente della Giunta Regionale Toscana 21/04/2015 n. 51/R “Regolamento di attuazione dell’articolo 11, comma 1, lettere e) ed f) della legge regionale 28 dicembre 2015 n. 80. Disciplina degli obblighi di misurazione delle portate e dei volumi dei prelievi e delle restituzioni di acqua pubblica e delle modalità di trasmissione dei risultati delle misurazioni”, così come modificato dal DPGRT n. 46/R del 11/08/2017;
- la L.R. 28/12/2015, n. 80 “Norme in materia di difesa del suolo, tutela delle risorse idriche e tutela della costa e degli abitati costieri”;
- la delibera della Giunta regionale 23 febbraio 2016 n. 122 “Delibera per il subentro nei procedimenti ai sensi dell’art.11 bis comma 2 della L.R.22/2015 in materia di difesa del suolo”;
- la D.G.R. n. 194 del 16/03/2016 “Concessioni di acque pubbliche e di aree del demanio fluviale. Approvazione degli schemi tipo di disciplinare, come da DGR 29 dicembre 2015 n. 1341, ed ulteriori disposizioni per l’istruttoria ed il rilascio”;
- il decreto del Presidente della Giunta Regionale Toscana 16 agosto 2016, n. 61/R (pubblicato sul Bollettino Ufficiale n. 37 parte I del 19/08/2016), così come modificato dal DPGRT n. 46/R del 11/08/2017, “Regolamento di attuazione dell’articolo 11, commi 1 e 2, della legge regionale 28 dicembre 2015 n. 80 (Norme in materia di difesa del suolo, tutela delle risorse idriche e tutela della costa e degli abitati costieri) recante disposizioni per l’utilizzo razionale della risorsa idrica e per la disciplina dei procedimenti di rilascio dei titoli concessori e autorizzatori per l’uso di acqua. Modifiche al D.P.G.R. 51/R/2015”;
- la L.R.11/11/2016 n.77 “disposizioni urgenti in materia di concessioni del demanio idrico” art. 3;
- il DPGRT n. 46/R del 11/08/2017 pubblicato sul Bollettino Ufficiale n. 34 Parte I del 11/08/2017 “modifiche al DPGRT n. 61/R/2016 e al DPGRT n. 51/R/2015”;
- la deliberazione di Giunta Regionale n. 1219 del 02/11/2022 "Aggiornamento dei canoni e degli indennizzi del demanio idrico al tasso di inflazione programmata per l'annualità 2022";

Considerato che:

- il Comune di Carrara, C.F.: 00079450458, con propria delibera di Giunta n. 955 del 02/06/1988, ha rinunciato alla titolarità delle concessioni di derivazione acqua ad uso potabile, a favore di AMIA (Azienda Municipalizzata Igiene Urbana e Acquedotto), disponendo che la stessa presentasse in seguito la domanda di rinnovo;
- in data 30/05/1995, AMIA ha presentato istanza per ottenere la concessione in sanatoria di derivazione acqua pubblica, dal gruppo sorgentizio Verghetto del Canale del Vento in loc. Colonnata nel Comune di Carrara (MS), conclusa con la sottoscrizione del Disciplinare di repertorio n. 1154 del 10/11/1997, approvato con decreto dirigenziale n.1543 del 01/04/1998, fissando la scadenza al 29/05/2026;
- con Deliberazione n. 132 del 17/02/2003 la Giunta Regionale ha individuato come soggetti

titolati per la volturazione delle concessioni ad uso idropotabile afferenti al servizio idrico integrato di cui alla L. 36/94, le Autorità d'Ambito Territoriale Ottimale, ora Autorità Idrica Toscana - Conferenza Territoriale n.1 Toscana Nord (lasciando facoltà alle stesse di poter delegare al gestore unico del servizio idrico integrato a cui l'Autorità Idrica Toscana ha affidato il servizio);

- con Deliberazione n. 7 del 28/03/2003 l'Assemblea Consortile AATO n. 1 – Toscana Nord, ha stabilito che la titolarità di tali concessioni fosse della stessa Autorità;
- in base alla L. 36/94 e L.R. 81/95, con Deliberazione n. 19 del 25/11/2004, AATO n.1 ha affidato il Servizio Idrico Integrato a G.A.I.A. SpA (costituitasi il 22/10/2004), in qualità di Gestore Unico, a far data dal 1° gennaio 2005;
- AATO 1 Toscana Nord, con istanza prot 40093 del 28/12/2007, ha chiesto il subingresso nella titolarità della concessione;
- con nota prot. 32681 del 24/01/2017, AIT rinuncia a favore di GAIA SpA;
- infine GAIA SpA il 13/03/2017 prot. n. 171993, ha presentato istanza di subingresso nella concessione di derivazione acqua dal gruppo sorgentizio Verghetto del Canale del Vento in loc. Colonnata nel Comune di Carrara (MS);

Visto il decreto R.T. n. 1543 del 01/04/1998 con il quale è stato concesso a A.M.I.A. di derivare dal gruppo sorgentizio Verghetto del Canale del Vento in loc. Colonnata nel Comune di Carrara (MS), la portata di massimi mod. 0,03 (l/s 3,0) di acqua per uso potabile; la scadenza è stata fissata al 29/05/2026, subordinatamente all'osservanza delle condizioni contenute nel disciplinare rep. n. 1154 del 10/11/1997 e verso il pagamento del canone annuo;

Vista la relazione di istruttoria del tecnico del Genio Civile Toscana Nord sede di Massa Servizio Procedure Tecnico Autorizzative in Materia di Acque, conservata agli atti della prat. Sidit n. 3687/2023 C.L. n. DC 819/23-169;

Ritenuto di volturare a GAIA SpA con sede legale in Pietrasanta (LU) Via Donizetti n°16, C.F: 01966240465, in qualità di Gestore Unico, a far data dal 1° gennaio 2005, ai sensi e per gli effetti della L. 36/94 e L.R. 81/95, la concessione di derivazione acqua pubblica dal gruppo sorgentizio Verghetto del Canale del Vento in loc. Colonnata nel Comune di Carrara (MS), ad uso potabile, di cui al decreto R.T. n. 1543 del 01/04/1998 (prat. Sidit n. 3687/2023 C.L. n. DC 819/23-169), con la seguente prescrizione:

- GAIA SpA deve versare, entro 10 giorni dalla notifica del presente decreto, il deposito cauzionale di Euro 899,64 utilizzando il conto IBAN IT41X076012800001031581018 ed inviando la ricevuta al Genio Civile Toscana Nord sede di Massa;
- la mancata corresponsione del deposito cauzionale comporterà l'attivazione del provvedimento di dichiarazione di decadenza della concessione, ai sensi dell'art. 76 del DPGRT n. 61/R/2016 e dell'art. 55 del R.D. nr. 1775/1933;

Dato atto che è dovuto il canone anno 2023 di Euro 899,64 salvo conguaglio, da versare entro la scadenza annuale del 31/12/2023;

Dato atto che nulla osta allo svincolo del precedente deposito cauzionale di Lire 250.000 versato presso la Cassa Depositi e Prestiti in data 01/09/1997 quietanza n. 90, da: A.M.I.A.;

Dichiarata l'assenza di conflitto di interessi ai sensi dell'art. 6 bis della Legge 241/1990;

Tutto ciò premesso e considerato;

DECRETA

1. di volturare a GAIA SpA con sede legale in Pietrasanta (LU) Via Donizetti n°16, C.F.: 01966240465, in qualità di Gestore Unico, a far data dal 1° gennaio 2005, ai sensi e per gli effetti della L. 36/94 e L.R. 81/95, la concessione di derivazione acqua pubblica dal gruppo sorgentizio Verghetto del Canale del Vento in loc. Colonnata nel Comune di Carrara (MS), ad uso potabile, di cui al decreto R.T. n. 1543 del 01/04/1998 (prat. Sidit n. 3687/2023 C.L. n. DC 819/23-169), con la seguente prescrizione:
 - GAIA SpA deve versare, entro 10 giorni dalla notifica del presente decreto, il deposito cauzionale di Euro 899,64 utilizzando il conto IBAN IT41X076012800001031581018 ed inviando la ricevuta al Genio Civile Toscana Nord sede di Massa;
 - la mancata corresponsione del deposito cauzionale comporterà l'attivazione del provvedimento di dichiarazione di decadenza della concessione, ai sensi dell'art. 76 del DPGRT n. 61/R/2016 e dell'art. 55 del R.D. nr. 1775/1933;
2. di confermare la scadenza della concessione al 21/05/2025;
3. di dare atto che è dovuto il canone anno 2023 di Euro 899,64 salvo conguaglio, da versare entro la scadenza annuale del 31/12/2023;
4. di dare atto che nulla osta allo svincolo del precedente deposito cauzionale di Lire 250.000 versato presso la Cassa Depositi e Prestiti in data 01/09/1997 quietanza n. 90, da: A.M.I.A.;
5. di trasmettere il presente atto al richiedente;
6. di dare atto che avverso il presente provvedimento è ammesso ricorso all'Autorità Giudiziaria competente nei termini di legge.

IL DIRIGENTE



REGIONE TOSCANA

DIREZIONE DIFESA DEL SUOLO E PROTEZIONE CIVILE

SETTORE GENIO CIVILE TOSCANA SUD

Responsabile di settore Francesco PISTONE

Incarico: Ordine di Servizio artt. 4bis, 7 e 9 L.R. 1/2009 n. 569 del 01-08-2023

Decreto non soggetto a controllo ai sensi della D.G.R. n. 553/2016

Numero adozione: 18427 - Data adozione: 28/08/2023

Oggetto: Oggetto: Pratica SIDIT n. 111320/2020 (ex N.25738/2016) - T.U. 11/12/1933 n. 1775 - Concessione di derivazione acqua da un pozzo in Località Doganella individuato catastalmente nel Comune di Orbetello (GR), per uso agricolo.

Il presente atto è pubblicato integralmente sul BURT ai sensi degli articoli 4, 5 e 5 bis della l.r. 23/2007 e sulla banca dati degli atti amministrativi della Giunta regionale ai sensi dell'art.18 della l.r. 23/2007. E' escluso dalla pubblicazione l'allegato A nel rispetto dei limiti alla trasparenza posti dalla normativa statale.

Data certificazione e pubblicazione in banca dati ai sensi L.R. 23/2007 e ss.mm.: 29/08/2023

Documento informatico firmato digitalmente ai sensi del testo unico D.P.R. 28 dicembre 2000,n. 445, del D.Lgs. 7 marzo 2005, n. 82 e norme collegate, il quale sostituisce il testo cartaceo e la firma autografa.

Numero interno di proposta: 2023AD020625

IL DIRIGENTE

VISTI:

- il R.D. 11/12/1933, n. 1775;
- il D.L.vo 31/03/1998, n. 112;
- la legge n. 241 del 1990 “Nuove norme del procedimento amministrativo”, come modificata dalla legge n. 69 del 2009 e s.m.i.;
- il D. Lgs. del 03/04/2006 n. 152, “Norme in materia ambientale”, artt. 95 e 96;
- la Deliberazione del Consiglio della Regione Toscana n. 6 del 25/01/2005 “Approvazione del piano di tutela delle acque”;
- i regolamenti emanati dalla Regione Toscana di cui al D.P.G.R. 21/04/2015 n. 51/R/2015 e al D.P.G.R. 16/08/2016 n. 61/R/2016 e il successivo D.P.G.R. n. 46/R/2017 che approva modifiche ai Regolamenti 60/R/2016, 61/R/2016 e 51/R/2015;
- la L.R. n. 80 del 28/12/2015 “Norme in materia di difesa del suolo, tutela delle risorse idriche e tutela della costa e degli abitati costieri”;
- la D.G.R. n. 1341 del 29/12/2015 “Indirizzi operativi per lo svolgimento delle funzioni amministrative regionali in materia di difesa del suolo ai sensi dell’art. 9 comma 4 della L.R. 22/2015”;
- la D.G.R. 23/02/2016 n 122 per il subentro nei procedimenti ai sensi dell’art. 11bis comma 2 della L.R. 22/2015 in materia di difesa del suolo;
- la Delibera n 1035 del 05/08/2019 “ Disposizioni in materia di concessioni per l’utilizzo delle acque”;
- la L.R. n. 45 del 29/12/2022 "Legge di stabilità per l'anno 2023";

VISTA l’istanza presentata al protocollo della Regione Toscana in data 22/12/2016 prot. 519112 dall’impresa, di cui all’allegato A (disciplinare), che costituisce parte integrante e sostanziale del presente atto (CF 01062400534), con la quale viene chiesta la concessione per derivare acqua pubblica da un pozzo in Località Doganella nel Comune di Orbetello per uso agricolo - Pratica SIDIT n. 111320/2020 (ex N.25738/2016);

VISTO il disciplinare, contenente gli obblighi e le condizioni cui è vincolato il rapporto di concessione di derivazione di acqua pubblica, firmato digitalmente il giorno 08/08/2023 dal Rappresentante dell’impresa, allegato al presente atto sotto la lettera A, facente parte integrante e sostanziale;

CONSIDERATO CHE:

- l’emungimento interessa un pozzo in Località Doganella individuato catastalmente nel Comune di Orbetello (GR), al Foglio 26 particella 215;
- il volume annuale è di 12074 (dodicimilasettaquattro) metri cubi;
- la portata di acqua massima richiesta è di 2,5 litri al secondo e la portata media di concessione è pari a 0,38 litri al secondo;
- a seguito degli accertamenti effettuati è possibile stabilire che le condizioni locali corrispondono a quanto riportato negli atti tecnici presentati a corredo della domanda di concessione;

ACCERTATA la regolarità tecnica attestante la correttezza dell’azione amministrativa del presente atto che con la sottoscrizione dello stesso viene attestata;

DATO ATTO:

- che l’imposta di bollo è stata assolta ai sensi del DPR 642/72;

- che a seguito dell'esperita istruttoria non sono emersi ulteriori elementi volti a determinare un provvedimento di diniego al rilascio dell'atto di concessione demaniale idrica;
- dell'assenza di conflitto di interessi da parte del Dirigente sottoscrittore, ai sensi dell'art. 6 bis della L. 7 agosto 1990, n. 241, introdotto dalla L. 6 novembre 2012, n. 190;

DATO ATTO che il responsabile del procedimento amministrativo, ai sensi della Legge 241/1990 e s.m.i., è il sottoscritto Dirigente;

Tutto ciò premesso e considerato:

DECRETA

1. di rilasciare all'impresa, di cui all'allegato A (disciplinare), che costituisce parte integrante e sostanziale del presente atto (CF 01062400534), entro i limiti di disponibilità dell'acqua e fatti salvi i diritti di terzi, la Concessione demaniale idrica, per la derivazione di acque pubbliche sotterranee mediante un pozzo nel Comune di Orbetello (GR) Località Doganella, su terreno contraddistinto al N.C.T. al Foglio 26 particella 215, Pratica SIDIT n. 111320/2020 (ex N.25738/2016);
2. di concedere il prelievo per una portata massima di 2,5 (due virgola cinque) litri al secondo e una portata media annua di 0,38 (zero virgola trentotto) litri al secondo per un volume massimo di 12074 (dodicimilasettantaquattro) metri cubi/anno per un periodo di utilizzo dell'acqua compreso dal 1 Gennaio al 31 Dicembre di ogni anno;
3. di stabilire la durata della concessione in anni 10 (dieci) successivi e continui a decorrere dal 18/07/2016, data di scadenza della concessione per la quale è stato richiesto il rinnovo;
4. di dare atto che la concessione è subordinata alla corresponsione di canone annuale;
5. di dare atto che l'esercizio della derivazione di acque pubbliche sarà conforme al contenuto degli elaborati progettuali presentati a corredo dell'istanza e avverrà secondo le prescrizioni contenute nel disciplinare allegato al presente atto sotto la lettera A, facente parte integrante e sostanziale; redatto in conformità allo schema approvato con Delibera G.R. n. 194 del 16/03/2016 e sottoscritto dal richiedente;
6. di dare atto che la Regione Toscana resta sollevata da ogni onere e responsabilità in dipendenza dell'attingimento, inclusi gli eventuali danni verso terzi e qualsiasi altro danno si possa verificare, durante l'esercizio della derivazione, alle persone ed alla proprietà pubblica e privata, che saranno in ogni caso posti a carico del Concessionario;
7. di trasmettere il presente atto alla società richiedente;

Avverso il presente provvedimento è ammesso ricorso nei confronti dell'autorità giudiziaria competente nei termini di legge.

IL DIRIGENTE

Allegati n. 1

A

DISCIPLINARE

0225df20392708ef121b94d330c06c49728b8c6165640b0341a2bbe9fe1d5039



REGIONE TOSCANA

DIREZIONE DIFESA DEL SUOLO E PROTEZIONE CIVILE

SETTORE GENIO CIVILE TOSCANA NORD

Responsabile di settore Enzo DI CARLO

Incarico: DECR. DIRIG. CENTRO DIREZIONALE n. 8656 del 21-05-2021

Decreto non soggetto a controllo ai sensi della D.G.R. n. 553/2016

Numero adozione: 18430 - Data adozione: 29/08/2023

Oggetto: R.D. 523/1904 - L. 37/1994 - Regolamento regionale 60/R/2016 - Pratica locale n° 3990, pratica SIDIT n° 3549/2023: concessione idraulica per realizzazione di pista provvisoria di cantiere per esecuzione di sondaggi geognostici in alveo del Fiume Magra presso il viadotto dello svincolo A15 nei Comuni di Aulla e di Podenzana.

Il presente atto è pubblicato integralmente sul BURT ai sensi degli articoli 4, 5 e 5 bis della l.r. 23/2007 e sulla banca dati degli atti amministrativi della Giunta regionale ai sensi dell'art.18 della l.r. 23/2007. E' escluso dalla pubblicazione l'allegato A nel rispetto dei limiti alla trasparenza posti dalla normativa statale.

Data certificazione e pubblicazione in banca dati ai sensi L.R. 23/2007 e ss.mm.: 29/08/2023

Documento informatico firmato digitalmente ai sensi del testo unico D.P.R. 28 dicembre 2000, n. 445, del D.Lgs. 7 marzo 2005, n. 82 e norme collegate, il quale sostituisce il testo cartaceo e la firma autografa.

Numero interno di proposta: 2023AD020601

IL DIRIGENTE

VISTO il R.D. 523/1904 “Testo unico delle disposizioni di legge intorno alle opere idrauliche delle diverse categorie” e s.m.i.;

VISTA la L. 37/94 “Norme per la tutela ambientale delle aree demaniali dei fiumi, torrenti, laghi e altre acque pubbliche”;

VISTA la L.R. 79/2012 “Nuova disciplina in materia di consorzi di bonifica. Modifiche alla L.R. 69/2008 e alla l.r.91/1998. Abrogazione della L.R. 34/1994”;

VISTA la D.C.R.T. n. 103 del 06/12/2022: "Modifiche al reticolo idrografico e di gestione di cui alla legge regionale 27 dicembre 2012 n. 79, approvato con deliberazione del Consiglio regionale 28 luglio 2021, n.81.";

VISTA la L.R. 80/2015 "Norme in materia di difesa del suolo, tutela delle risorse idriche e tutela della costa e degli abitati costieri", ed in particolare l'art. 2 lett. i);

VISTA la L.R. 41/2018 “Disposizioni in materia di rischio di alluvioni e di tutela dei corsi d’acqua in attuazione del decreto legislativo 23 febbraio 2010, n. 49 (Attuazione della direttiva 2007/60/CE relativa alla valutazione e alla gestione dei rischi di alluvioni). Modifiche alla L.R. 80/2015 e alla L.R. 65/2014”;

RICHIAMATO il DPGR 60/R del 12/08/2016 “Regolamento in attuazione dell’articolo 5 della legge regionale 28 dicembre 2015 n. 80 “Norme in materia di difesa del suolo, tutela delle risorse idrica e tutela della costa e degli abitati costieri” recante disciplina del rilascio delle concessioni per l’utilizzo del demanio idrico e criteri per la determinazione dei canoni, come modificato dal DPGR 45/R dell’8/8/2017;

VISTA la DGRT n. 1555 del 27/12/2022 “Aggiornamento dei canoni per l’uso del demanio idrico ai sensi della L.R. n.80/2015 e del D.P.G.R. n.60/R/2016”;

RICHIAMATO il D.P.G.R. 42/R del 25/07/2018 “Regolamento per lo svolgimento delle attività di polizia idraulica, polizia delle acque, e servizio di piena, in attuazione dell'articolo 5 della Legge Regionale 28 dicembre 2015, n. 80 (Norme in materia di difesa del suolo, tutela delle risorse idrica e tutela della costa e degli abitati costieri)”;

VISTA l’istanza di concessione presentata dal direttore tecnico di SALT p.a. Tronco Autocisa (i cui dati identificativi sono riportati nell’allegato A parte integrante del presente decreto), di seguito denominata “Concessionario”, società avente sede in Lido di Camaiore (LU), via Don Enrico Tazzoli n. 9, C.F. 00140570466, acquisita agli atti di questo Settore con n. prot. 267724 del 08/06/2023;

VISTA la documentazione tecnica a firma di ingegnere iscritto all’Albo degli Ingegneri della Provincia di Milano (i cui dati identificativi sono riportati nell’allegato A parte integrante del presente decreto), acquisita agli atti del Settore con n. prot. 267724 del 08/06/2023 e costituita dai seguenti elaborati firmati digitalmente:

- 02-RelazioneIdraulica-IndaginiGeognostiche-Aulla_Podenzana.pdf.p7m
- 03-ElaboratoGraficoA.112.S.267.E2-IndaginiGeognostiche-Aulla_Podenzana.pdf.p7m
- 04-ElaboratoMappaCatastale posiz_pistacant-IndaginiGeognostiche-Aulla_Podenzana.pdf.p7m

DATO ATTO che il Responsabile del Procedimento è stato nominato con Ordine di servizio n.23 del 25/11/2022 (i dati identificativi sono riportati nell’allegato A parte integrante del presente decreto);

DATO ATTO che la richiesta è relativa all’occupazione di un’area del demanio idrico con una pista di cantiere lunga circa m 285, in alveo del Fiume Magra dalla sponda sinistra in Comune di Aulla,

trasversalmente all'asta idrica, da realizzare per permettere l'esecuzione dei sondaggi geognostici a supporto della progettazione del nuovo viadotto dello svincolo autostradale "Aulla" dell'autostrada A15;

DATO ATTO che la pista di cantiere di progetto sarà realizzata con sedimenti ghiaiosi presenti in alveo, costipati per i primi 20 cm ed avrà una lunghezza di circa 285 m con origine dalla sponda sinistra del fiume Magra (lato Aulla) e si protenderà trasversalmente in alveo. La pista attraverserà, nel tratto iniziale, il canale di magra identificato nel Reticolo idrografico regionale di cui alla L.R. 79/2012, con la sigla TN12113, in cui si immettono nel Fiume Magra, il Torrente Taverone e gli scarichi del depuratore, per poi attraversare un altro canale di magra del Fiume identificato nel Reticolo idrografico regionale di cui alla L.R. 79/2012, con la sigla TN12149;

DATO ATTO che per la realizzazione della pista sono pertanto previsti due guadi (parte integrante dell'occupazione demaniale con la pista) realizzati con tubi del diametro di 800 mm e della lunghezza di 12 m in numero da definirsi sulla base della portata transitante al momento della realizzazione della pista ma comunque non inferiore a 3;

DATO ATTO che l'occupazione demaniale prevista riguarderà una superficie di m² 4.370;

DATO ATTO che la pista di cantiere ricade in area ANPIL del Fiume Magra per cui con PEC prot. n. 303805 del 26/06/2023 sono stati richiesti pareri/contributi istruttori al Settore Tutela della Natura e del Mare e all'Unione dei Comuni Montana Lunigiana;

DATO ATTO che il Settore Tutela della Natura e del Mare ha inviato il proprio contributo istruttorio con PEC prot. 366566 del 27/07/2023, che così recita:

In base alle caratteristiche del progetto ed alle basi conoscitive ad oggi disponibili, si ritiene che:

– la distanza dai siti Natura 2000 porta ragionevolmente ad escludere interferenze con i siti stessi e quindi a reputare non necessaria la presentazione di uno specifico studio di incidenza ambientale.
– rispetto alla verifica di eventuali effetti determinati dal progetto sulla coerenza della rete ecologica regionale, individuata dal PIT con valenza di Piano Paesaggistico, come disciplinato dall'art. 75 della L.R. 30/2015 e sulle componenti ambientali (fauna, flora ed ecosistemi) che caratterizzano il contesto territoriale in cui si inseriscono le opere in oggetto, si rileva che nella documentazione trasmessa non sono presenti informazioni né approfondimenti in merito ad eventuali impatti su tali componenti (in primis faunistiche), connesse anche alle modalità di intervento (con riferimento anche a tipologia dei mezzi adoperati ed eventuali opere connesse).

A questo riguardo, in considerazione di quanto sopra riportato, in particolare riguardo al rinvenimento lungo il greto del corso d'acqua, in prossimità dell'area di intervento, di specie endemiche del Bacino del Magra, appartenenti al genere Alzoniella (A. microstoma e A. macrostoma), come pure di specie ittiche quali vairone (Telestes muticellus), presenti nel corso d'acqua, si raccomanda di portare attenzione, nell'esecuzione dei lavori, a non arrecare nocumento significativo alle suddette specie.

VALUTATO con esito positivo che, ai sensi dell'art. 3 comma 3 del Regolamento 42/R/2018:

- a) l'intervento proposto non produce alterazione del buon regime delle acque;
- b) l'intervento proposto non costituisce incremento di interferenza con le esigenze di regimazione idraulica, accessibilità e manutenzione del corso d'acqua rispetto e, al momento, è compatibile con la presenza di opere idrauliche;
- c) l'intervento proposto non incrementa le interferenze con la stabilità del fondo e delle sponde;
- d) l'intervento proposto non costituisce aggravio del rischio in altre aree;
- e) l'intervento proposto non costituisce aggravio del rischio per le persone e per l'immobile stesso.

RILEVATO che gli elaborati tecnici presentati che descrivono lo stato dei luoghi sono quelli precedentemente elencati e che, a seguito della verifica della completezza della documentazione, è stato assegnato alla pratica il codice SIDIT n° 3738/2022 ed il codice locale n°3990;

CONSIDERATO che le condizioni di cui all'art. 3 comma 3 del D.P.G.R. 42/R/2018 sono state verificate nella relazione tecnica allegata all'istanza;

CONSIDERATO che l'occupazione dell'area in oggetto è disciplinata dal Capo VII del R.D 523/1904, dalla Legge 37/1994 e dalla normativa regionale di riferimento;

DATO ATTO che per la concessione dell'area si può procedere ad assegnazione diretta in quanto le opere in narrativa rientrano in una delle fattispecie di cui all'art. 13 del Regolamento 60/R/2016 e s.m.i;

VISTO in particolare l'art. 24 comma 6 del succitato Regolamento, ai sensi del quale la Concessione è rilasciata senza il disciplinare, dando atto che il presente decreto contiene gli elementi essenziali e le clausole che regolano il rapporto giuridico tra la Regione Toscana, in qualità di Amministrazione concedente (di seguito denominata "Concedente") e la società SALT p.a. Tronco Autocisa (Concessionario);

DATO ATTO che, nell'occupazione dell'area demaniale dovranno essere osservate le prescrizioni tecniche e generali, che vengono di seguito specificate:

PRESCRIZIONI TECNICHE PER I LAVORI:

- non dovrà essere mai impedito od ostacolato il regolare deflusso delle acque né essere mai ridotta l'efficienza idraulica del Fiume Magra nei due tratti identificati con i codici TN12113 - TN12149 nel Reticolo Idrografico Regionale di cui alla L.R. 79/2012;
- dovranno essere messi in atto tutti gli accorgimenti e le precauzioni necessarie affinché l'interferenza con la dinamica fluviale non determini aggravio di rischio idraulico ed in generale pericolo per l'incolumità delle persone e danni ai beni pubblici e privati (erosione spondale, disalveamenti, ecc. ecc.);
- tutte le opere provvisorie occorrenti per l'esecuzione dei lavori dovranno ingombrare il meno possibile l'alveo del corso d'acqua ed in ogni caso dovranno essere rimosse a lavori ultimati e comunque prima del sopraggiungere delle piene;
- tutti i lavori dovranno essere eseguiti a perfetta regola d'arte secondo le normative, le specifiche e le linee guida esistenti per i materiali da costruzione e le modalità realizzative;
- al termine dei lavori eventuali materiali di risulta dovranno essere allontanati dal cantiere e ripristinato lo stato dei luoghi;
- dovrà essere sempre garantito l'accesso all'alveo al personale del Genio Civile Toscana Nord od altro da tali Ente individuato, addetto alla vigilanza e alla manutenzione del corso d'acqua;
- i lavori di realizzazione della pista e l'esecuzione dei sondaggi dovranno essere eseguiti in condizioni meteorologiche favorevoli. E' fatto divieto di svolgere lavorazioni in occasione delle piene del Fiume Magra e/o del Torrente Taverone ed in occasione di allerta meteo con codice giallo/arancione/rosso per criticità idrauliche, idrogeologiche, piogge intense e temporali diramato dalla Protezione Civile Regionale per la zona Lunigiana (zona di allerta di riferimento per i Comuni di Aulla e di Podenzana come da delibera di giunta regionale n. 395 del 07/04/2015);
- i lavori dovranno essere svolti in conformità alle disposizioni per la salvaguardia dell'ittiofauna contenute all'art 14 della legge regionale 3 gennaio 2005, n°7 e dovranno essere adottati tutti gli accorgimenti necessari al fine di evitare intorbidamenti che possano arrecare danno alla

fauna ittica;

- la realizzazione della pista e l'esecuzione dei sondaggi sono autorizzati esclusivamente in linea idraulica. Il concessionario è tenuto a munirsi di ogni altra eventuale autorizzazione che fosse dovuta, di carattere ambientale, paesaggistico o edilizio/urbanistico;
- il concessionario dovrà comunicare preventivamente a questo Settore le date di inizio/fine lavori di realizzazione pista e guadi, esecuzione sondaggi, smantellamento della pista e dei guadi e ripristino dell'alveo, unitamente al nominativo ed al recapito telefonico di un responsabile di cantiere reperibile H24;

PRESCRIZIONI GENERALI:

- l'autorizzazione di cui al presente atto riguarda esclusivamente l'esecuzione dell'opera indicata in premessa, per cui ogni variazione od ogni ulteriore opera o attività non indicata negli elaborati progettuali inoltrati, od altro comunque non previsto, dovrà essere sottoposto ad ulteriore esame di questo Settore per la nuova eventuale autorizzazione prima della loro esecuzione
- i lavori dovranno iniziare entro 12 mesi dalla data di rilascio del presente atto, pena la perdita di validità dello stesso; nel caso in cui le opere non fossero ancora iniziate entro tale scadenza, l'autorizzazione dovrà essere considerata automaticamente decaduta, senza ulteriore comunicazione da parte dello scrivente Ufficio;
- l'autorizzazione di cui al presente atto ha validità 12 mesi dalla data del presente atto, a pena di decadenza, senza ulteriori comunicazioni da parte dello scrivente Ufficio, salvo richiesta di rinnovo da presentarsi almeno 30 giorni prima della scadenza;
- le opere saranno eseguite a totale cura e spese della società richiedente;
- la società richiedente dovrà comunicare allo scrivente Settore la data di inizio e fine lavori con un anticipo di almeno 7 giorni, al fine di consentire eventuali accertamenti tesi a verificare la rispondenza tra quanto previsto e quanto realizzato e trasmettere, entro sessanta giorni dal termine dei lavori, copia della dichiarazione di rispondenza delle opere stesse a quanto oggetto di autorizzazione e dell'avvenuto recepimento delle prescrizioni contenute nel presente atto;
- la società richiedente, ai fini dell'esecuzione delle opere, è tenuta a munirsi di tutti i titoli abilitativi, autorizzativi e degli atti di assenso, comunque denominati, previsti dalle leggi vigenti;
- con il presente decreto s'intendono autorizzati, per tutta la durata della concessione, tutti gli interventi manutentivi ordinari che si rendessero necessari al corretto esercizio del bene concesso, nel rispetto comunque delle normative vigenti al momento;
- la società richiedente dovrà comunicare preventivamente a questa Amministrazione la data d'inizio dei predetti lavori manutentivi e dovrà altresì presentare, a corredo di tale comunicazione, documentazione tecnica esplicativa;

Il Concessionario inoltre:

- rimane il solo ed unico responsabile agli effetti del risarcimento di tutti i danni che fossero arrecati alla proprietà privata, a cose o persone per effetto di quanto concesso e comunque tenendo indenne la Regione Toscana da qualsiasi responsabilità, anche giudiziale, per eventuali danni, reclami o molestie che potessero derivare dai lavori in oggetto;
- è obbligato, ai sensi dell'art. 2 del R.D. n. 523/1904 ad eseguire a proprie spese e non appena ricevutane intimazione, tutte quelle varianti e modifiche, compresa anche l'eventuale demolizione dell'opera stessa e la messa in pristino dello stato dei luoghi, che, a giudizio insindacabile dell'Autorità idraulica, si rendessero necessarie per garantire il buon regime idraulico o in seguito all'accertamento di effetti dannosi delle opere stesse o per le variate condizioni del corso d'acqua o per ogni altro pubblico interesse che potesse sopravvenire;

- dovrà provvedere inoltre a ripristinare tempestivamente qualsiasi danno o guasto causato alle opere idrauliche ed al corso d'acqua in generale per effetto della presente concessione, in conformità alle prescrizioni che saranno impartite dalla competente autorità idraulica;
- è tenuto alla osservanza delle disposizioni del R.D. 25/07/1904 n. 523 sulle opere idrauliche, nonché delle prescrizioni legislative e regolamentari vigenti, quali quelle concernenti la tutela delle acque pubbliche, dell'agricoltura, della fauna ittica, dell'industria, dell'igiene e della pubblica incolumità;

Il Concessionario si obbliga a proprie cure e spese:

- ad assumere la custodia dell'area demaniale in concessione, oltretutto, dell'opera realizzata mantenendola in buono stato, preservandola dal pericolo di distruzione o danneggiamento, salvaguardandola da intrusioni e manomissioni da parte di soggetti non autorizzati;
- a porre in essere tutte le misure necessarie a garantire la stabilità nel tempo dei manufatti, anche in dipendenza del mutevole regime del corso d'acqua, previo ottenimento dell'autorizzazione dell'Amministrazione Concedente, dichiarando fin d'ora di non aver nulla a pretendere per qualsiasi danno eventualmente occorso all'opera oggetto di concessione ed agli utilizzatori, per effetto delle piene e dei fenomeni di dinamica fluviale;
- a consentire l'accesso al personale di vigilanza incaricato dalla Concedente, che potrà in ogni momento effettuare verifiche per accertare lo stato di manutenzione dell'area e impartire l'ordine di effettuare gli interventi eventualmente necessari, ad insindacabile giudizio della Concedente, per garantire il buon regime delle acque;
- a sollevare fin d'ora la Concedente da ogni onere e responsabilità per qualsiasi danno derivante alle persone ed alla proprietà pubblica e privata a seguito di inadeguata manutenzione o di inadeguata custodia del bene demaniale in concessione, assumendosi gli oneri del risarcimento;
- a rispettare le leggi ed i regolamenti ed ordinamenti di polizia urbana e di pubblica sicurezza, nonché la normativa in materia di polizia delle acque contenuta nel R.D. 523/1904, tenendo fin d'ora indenne la Concedente da ogni conseguenza determinata dalla inosservanza di essi;
- a non mutare la destinazione del bene in concessione, né apportarvi aggiunte, innovazioni o altro senza la preventiva autorizzazione della Concedente, prendendo atto che tutte le opere addizionali e di miglioria autorizzate resteranno acquisite al demanio senza che il Concessionario possa avere diritto a rimborsi o indennizzi e che qualora il Concessionario esegua le predette opere senza autorizzazione sarà tenuto alla rimessa in pristino, a propria cura e spese, salvo che la Concedente non ritenga di mantenerle senza alcun onere a proprio carico; sarà tenuto inoltre al risarcimento degli eventuali danni;
- a non cedere la Concessione né subconcedere, anche parzialmente, il bene oggetto di concessione;
- il Concessionario si obbliga sin d'ora di tenere indenne la Concedente dalle spese necessarie per le opere di sistemazione delle aree pubbliche specificamente coinvolte dagli interventi di installazione e manutenzione e di ripristinare a regola d'arte le aree medesime nei tempi stabiliti;
- il Concessionario è obbligato a consentire, in ogni momento l'accesso e/o il transito, per le opportune operazioni di vigilanza, al personale del Settore Genio Civile Toscana Nord ed ai mezzi addetti al servizio di piena e di polizia idraulica;
- il Concedente potrà disporre, mediante atto amministrativo, la revoca della presente concessione in qualunque momento, con effetto immediato, qualora intervengano ragioni di regimazione idraulica del corso d'acqua interessato o che l'opera stessa sia in seguito giudicata incompatibile per il buon regime idraulico del corso d'acqua interessato o ragioni di pubblica utilità o per qualsiasi ragione di pubblico interesse;

- l'inadempimento da parte del Concessionario degli obblighi previsti dal presente Decreto di concessione, costituisce causa di decadenza, che si verifica in particolare nei casi di:
 - a) violazione delle disposizioni e prescrizioni contenute in disposizioni legislative, regolamentari e nel presente Decreto;
 - b) violazione del divieto di cessione della Concessione e di sub-concessione anche parziale dell'area;
 - c) esecuzione dei lavori in difformità del progetto autorizzato. Prima di dichiarare la decadenza con apposito decreto, la Concedente comunicherà un termine non inferiore a 30 giorni entro il quale il Concessionario potrà presentare le proprie deduzioni;
- al Concessionario dichiarato decaduto non spetterà alcun rimborso per le opere realizzate e per le spese sostenute;
- fatte salve le eventuali sanzioni di cui all'art. 9 della L.R. 80/2015, il Concessionario decaduto è soggetto all'obbligo di rilascio dell'immobile e al ripristino dei luoghi;
- nel caso di mancato rilascio è eseguito lo sfratto in via amministrativa;
- alla cessazione della concessione, per decorrenza del termine di durata sopra indicato, revoca, rinuncia, la concessione si risolve col conseguente obbligo per il Concessionario di ripristinare, a proprie spese, i luoghi, nel termine assegnato;
- qualora il Concessionario non ottemperi a quanto sopra, si farà luogo all'esecuzione d'ufficio in danno del Concessionario, salvo che su istanza di questi l'Amministrazione concedente non ritenga di esonerarlo, nel qual caso il Concessionario non avrà diritto a compensi od indennizzi di sorta, e fatta salva la facoltà della Concedente di acquisire le opere al demanio, senza oneri per l'amministrazione;
- per quanto non espressamente previsto dal presente Decreto di Concessione si applicano le vigenti disposizioni, di legge e di regolamento, statali e regionali, ed in particolare il codice civile, la normativa concernente il buon regime delle acque, nonché l'igiene e la sicurezza pubblica, l'edilizia e l'urbanistica vigenti nel territorio dove i beni sono ubicati.

RITENUTO, sulla base dell'esperita istruttoria, di stabilire in mesi 5 la durata della concessione che potrà essere rinnovata nei soli casi previsti dal Regolamento e con le modalità nel medesimo stabilite, esclusivamente a seguito di istanza da presentare almeno 30 giorni prima della scadenza del termine di concessione;

DATO ATTO che il presente decreto è sostanzialmente conforme allo schema approvato con Decreto del Direttore n. 463 del 12/02/2016;

DATO ATTO che l'uso previsto, è riconducibile a quello individuato nell'allegato A alla Delibera di Giunta Regionale n°1555/2022 al punto 13 "uso cantieristico", per il quale si applica il canone di € 2.050,42 per i cinque mesi di durata della concessione;

DATO ATTO che per l'occupazione richiesta SALT p.a. tronco Autocisa ha provveduto al pagamento del relativo canone concessorio di € 2.050,42 e della relativa imposta regionale di € 1.025,21 come risulta dalle ricevute del bonifico bancario acquisite al protocollo al n° 382777 in data 08/08/2023;

DATO ATTO che SALT p.a. tronco Autocisa ha ottemperato all'imposta di bollo per il presente decreto con marca n. 01211398606722 del 26/07/2023;

DATO ATTO che SALT p.a. tronco Autocisa ha versato il contributo ittiogenico per il ripopolamento della fauna ittica ai sensi della L.R. 7/2005 e della DGR 1636/2019, di importo pari a € 365,77 come risulta dalla ricevuta del bonifico bancario acquisita al protocollo al n° 382777 in data 08/08/2023;

RILEVATO che l'inosservanza delle condizioni e prescrizioni cui è vincolato il presente

provvedimento, al pari dell'inosservanza delle norme contenute nel Capo VII del R.D. 523/1904, comporterà denuncia all'Autorità Giudiziaria competente;

Tutto ciò premesso e considerato,

DECRETA

1. di rilasciare a SALT p.a. Tronco Autocisa, società avente sede in Lido di Camaiore (LU), via Don Enrico Tazzoli n.9, C.F. 00140570466, la concessione per l'occupazione e l'utilizzo di un'area del demanio idrico con una pista di cantiere lunga circa m 285, in alveo del Fiume Magra dalla sponda sinistra in Comune di Aulla, trasversalmente all'asta idrica, comprensiva di guadi sulle aste idriche identificate con i codici TN12113 - TN12149 nel Reticolo Idrografico Regionale di cui alla L.R. 79/2012 e l'accesso in alveo per l'esecuzione dei sondaggi geognostici a supporto della progettazione del nuovo viadotto dello svincolo autostradale "Aulla" dell'autostrada A15;
2. di autorizzare l'esecuzione delle opere necessarie alla realizzazione della pista, ai sensi e per gli effetti dell' art. 93 del R.D. 523/1904 e dell'art.2, comma 1, lettera i) e lettera n) della L.R. 80/2015;
3. di stabilire che i lavori dovranno avere inizio entro 12 mesi dalla data di rilascio del presente atto e che la durata della concessione è di mesi 5 a far data dalla pubblicazione del presente decreto, fatta salva la possibilità di motivata richiesta di rinnovo da parte della società concessionaria;
4. di stabilire che l'uso dell'area demaniale è quello individuato al punto 13 "uso cantieristico" dell'Allegato A alla Delibera di Giunta Regionale n°1555/2022 , per il quale si applica il canone di € 2.050,42 per i cinque mesi di durata della concessione;
5. di disporre che i lavori e la gestione dell'area demaniale siano sottoposti alle prescrizioni individuate in premessa e nessuna variazione potrà essere introdotta senza la preventiva autorizzazione da parte di questo Settore;
6. di dare atto che il presente provvedimento è rilasciato ai soli fini di tutela delle opere idrauliche e del buon regime delle acque pubbliche, giusto l'art. 2 del R.D. 523/1904, e pertanto fa salvi e impregiudicati i diritti di terzi; il destinatario è tenuto a munirsi di tutti gli ulteriori titoli abilitativi e atti di assenso previsti dalle leggi vigenti;
7. di prescrivere alla Società Concessionaria, durante l'esecuzione dei lavori, di seguire le raccomandazioni del Settore Tutela della Natura e del Mare trascritte in premessa;
8. di trasmettere per via telematica il presente provvedimento alla società richiedente ed al tecnico incaricato;
9. di dare atto, altresì, che avverso il presente provvedimento è ammesso ricorso davanti all'autorità giudiziaria competente, nei termini di legge.

IL DIRIGENTE

Allegati n. 1

A

Dati anagrafici

a2e0fe47e6de16bdab3038047e00970dfdb2b4ed95aa18a17b6038ef1af404ca



REGIONE TOSCANA

DIREZIONE DIFESA DEL SUOLO E PROTEZIONE CIVILE

SETTORE GENIO CIVILE TOSCANA NORD

Responsabile di settore Enzo DI CARLO

Incarico: DECR. DIRIG. CENTRO DIREZIONALE n. 8656 del 21-05-2021

Decreto non soggetto a controllo ai sensi della D.G.R. n. 553/2016

Numero adozione: 18431 - Data adozione: 29/08/2023

Oggetto: R.D. 523/1904 - L. 37/1994 - Regolamento regionale 60/R/2016 - Pratica SIDIT 3523/2021 - Pratica locale 2655: concessione idraulica per lavori di ricostruzione del ponte sul fiume Magra al km 10+422 della SS 330 di Buonviaggio nelle località di Albiano Magra e di Caprigliola del Comune di Aulla.

Il presente atto è pubblicato integralmente sul BURT ai sensi degli articoli 4, 5 e 5 bis della l.r. 23/2007 e sulla banca dati degli atti amministrativi della Giunta regionale ai sensi dell'art.18 della l.r. 23/2007. E' escluso dalla pubblicazione l'allegato A nel rispetto dei limiti alla trasparenza posti dalla normativa statale.

Data certificazione e pubblicazione in banca dati ai sensi L.R. 23/2007 e ss.mm.: 29/08/2023

Documento informatico firmato digitalmente ai sensi del testo unico D.P.R. 28 dicembre 2000, n. 445, del D.Lgs. 7 marzo 2005, n. 82 e norme collegate, il quale sostituisce il testo cartaceo e la firma autografa.

Numero interno di proposta: 2023AD020615

IL DIRIGENTE

VISTO il R.D. 523/1904 “Testo unico delle disposizioni di legge intorno alle opere idrauliche delle diverse categorie” e s.m.i.;

VISTA la L.R. 30/12/1971 n. 2 "Istituzione dei tributi propri della Regione" emanata ai sensi dell'art. 2 della legge 16/05/1970 n. 281 con cui è istituita l'imposta regionale sulle concessioni statali per l'occupazione e l'uso dei beni del demanio e del patrimonio indisponibile dello Stato, situati nell'ambito territoriale della Regione, e s.m. e i.;

VISTA la L. 37/1994 “Norme per la tutela ambientale delle aree demaniali dei fiumi, torrenti, laghi e altre acque pubbliche”;

VISTO il D.Lgs n. 112 del 31/03/1998 "Conferimento di funzioni e compiti amministrativi dello Stato alle regioni ed agli enti locali”, in attuazione del capo I della legge 15 marzo 1997, n. 59;

VISTO il D.Lgs. 03/04/2006 n. 152 “Norme in materia ambientale”;

VISTA la L.R. 79/2012 “Nuova disciplina in materia di Consorzi di Bonifica. Modifiche alla L.R. 69/2008 e alla L.R.91/1998. Abrogazione della L.R. 34/1994” e ss.mm.ii.;

VISTA la L.R. 80/2015 "Norme in materia di difesa del suolo, tutela delle risorse idriche e tutela della costa e degli abitati costieri", ed in particolare l'art. 2 lett. i);

VISTO il Regolamento emanato con DPGR 12 agosto 2016 n. 60/R “Regolamento in attuazione dell’articolo 5 della legge regionale 28 dicembre 2015 n. 80 “Norme in materia di difesa del suolo, tutela delle risorse idrica e tutela della costa e degli abitati costieri” recante disciplina del rilascio delle concessioni per l’utilizzo del demanio idrico e criteri per la determinazione dei canoni, e successiva modifica con regolamento emanato con D.P.G.R. 08/08/2017 n. 45/R;

VISTO il Decreto del Ministero delle Infrastrutture e dei Trasporti 17 gennaio 2018 avente per oggetto “Aggiornamento delle «Norme tecniche per le costruzioni»”;

VISTA la L.R. 41 del 24 luglio 2018 “Disposizioni in materia di rischio di alluvioni e di tutela dei corsi d’acqua in attuazione del decreto legislativo 23 febbraio 2010 n. 49 (Attuazione della direttiva 2007/60/CE relativa alla valutazione e alla gestione dei rischi di alluvioni) modifiche alla L.R. 80/2015 e alla L.R. 65/2014”;

VISTO il D.P.G.R. 42/R del 25 luglio 2018 “Regolamento per lo svolgimento delle attività di polizia idraulica, polizia delle acque, e servizio di piena, in attuazione dell'articolo 5 della L.R. 28 dicembre 2015, n. 80 “Norme in materia di difesa del suolo, tutela delle risorse idrica e tutela della costa e degli abitati costieri”;

VISTA la Deliberazione del Consiglio regionale della Toscana 6 dicembre 2022, n. 103: “Modifiche al reticolo idrografico e di gestione di cui alla legge regionale 27 dicembre 2012 n. 79, approvato con deliberazione del Consiglio regionale 28 luglio 2021, n.81”;

VISTA la D.G.R.T. n. 1555 del 27/12/2022 "Aggiornamento dei canoni per l'uso del demanio idrico ai sensi della l.r. n. 80/2015 e del d.p.g.r. n. 60/R/2016”;

PREMESSO CHE:

- in data 8 aprile 2020 è crollato il ponte della SS330 sul fiume Magra che collega la frazione di Albiano con la SS62 della Cisa all'altezza della ex stazione ferroviaria di Caprigliola, in Comune di Aulla;
- il DPCM del 9 giugno 2020 ha stabilito che la ricostruzione del ponte di Albiano è prioritaria per gli interessi socio-economici del territorio ed ha nominato il Presidente della Regione Toscana come Commissario Straordinario per l'intervento;
- con atto n°95 del 23/07/2020 il Commissario Straordinario ha individuato ANAS S.p.a. quale soggetto attuatore dell'intervento;
- il progetto definitivo è stato approvato dal Commissario Straordinario per la ricostruzione del ponte di Albiano con decreto n°3 del 11/03/2021. Il progetto definitivo recepisce, oltre alle prescrizioni di compatibilità ambientale, anche le conclusioni della Conferenza dei Servizi del 29/01/2021;
- il progetto presentato prevede quindi, oltre alla ricostruzione del ponte, la modifica del tracciato della SS62 (che presenta criticità in corrispondenza del vecchio sottopasso ferroviario), viabilità locale per accesso a fondi interclusi e realizzazione di rotatoria in sponda sinistra del Fiume Magra all'intersezione tra la SS330 e la SS62;
- nell'ambito della Conferenza dei Servizi questo Settore ha rilasciato le autorizzazioni provvisorie, ai sensi del R.D. 523/1904, per effettuare i lavori e per l'occupazione dell'area demaniale con il cantiere (prot. 0167391 del 11/05/2020 e prot. 0387121 del 09/11/2020) prescrivendo ad ANAS S.p.a. di presentare istanza di concessione per le opere approvate dalla Conferenza dei Servizi;

VISTA l'istanza presentata da ANAS S.p.a. - Struttura Territoriale Toscana (CF 80208450587 - P.IVA 02133681003) con sedi legali in Via Monzambano n°10 a Roma ed in Viale dei Mille n°36 a Firenze, a firma del legale rappresentante i cui dati anagrafici sono riportati nell'allegato A parte integrante del presente decreto, protocollata con n. 376440 del 29/09/2021, con cui è stato trasmesso il progetto esecutivo contenente, in particolare, la seguente documentazione tecnica:

- Relazione generale
- Corografia
- Planimetria generale
- Planimetria nuovo ponte
- Attraversamenti idraulici
- Planimetria catastale

VISTA inoltre la documentazione inviata da ANAS S.p.a. - Struttura Territoriale Toscana acquisita al protocollo n. 415399 del 26/10/2021 avente ad oggetto "Perizia di variante n°1 per la realizzazione di un nuovo piazzale temporaneo per l'assemblaggio dei conci nel nuovo ponte", comprendente l'elaborato:

- Nuovo piazzale temporaneo di assemblaggio conci – relazione idrologica e idraulica

PRESO ATTO che oggetto della concessione è l'uso a titolo esclusivo e temporaneo delle seguenti aree appartenenti al Demanio Idrico dello Stato:

- alveo e golena di pertinenza del Fiume Magra (identificato col codice TN14781 nel Reticolo Idrografico Regionale di cui alla L.R. 79/2012) da occupare con un ponte di nuova realizzazione e con pista ed area di cantiere facente del foglio 43 del N.C.E.U. del Comune di Aulla in frazione di Albiano Magra;

DATO ATTO che, a seguito della verifica della completezza della documentazione, è stata assegnata il numero di pratica locale idraulica 2655 e di pratica Sidit 3523/2021;

DATO ATTO che il Responsabile del Procedimento è il funzionario P.E.Q. i cui dati identificativi sono riportati in allegato A parte integrante del presente decreto, nominato con Ordine di Servizio n. 23 del 25/11/2022;

DATO ATTO che il progetto, complessivamente, prevede:

- la realizzazione di un nuovo ponte della SS 330 sul Fiume Magra;
- la realizzazione di una nuova intersezione a rotatoria in sponda sinistra del Fiume Magra tra la SS 330 e la SS 62;
- la realizzazione di una variante di tracciato della SS 62 per eliminare le criticità in corrispondenza del sottopasso ferroviario;
- la realizzazione di nuova viabilità locale in sponda sinistra del Fiume Magra per accesso ai fondi privati altrimenti interclusi dalla realizzazione della variante stessa;
- la realizzazione di area e pista di cantiere in alveo ed in golena del Fiume Magra.

DATO ATTO che le caratteristiche tecniche delle opere più dettagliatamente negli elaborati progettuali sopra citati;

VISTA l'istruttoria presente agli atti del Settore;

RILEVATO che gli elaborati progettuali nella loro stesura finale, quelli che descrivono le opere per la richiesta in oggetto ed ai quali si riferisce il presente provvedimento sono agli atti del Settore;

CONSIDERATO che la compatibilità idraulica del nuovo ponte sul Fiume Magra è stata dichiarata dai progettisti nell'elaborato 03 – Relazione Idrologica e Idraulica del Progetto Definitivo, valutato positivamente dalla Conferenza dei Servizi del 29/01/2021 in quanto l'opera in progetto rispetta la normativa idraulica per i ponti stradali contenuta al capitolo 5 delle Norme Tecniche per le Costruzioni 2018 di cui al D.M. 17/01/2018;

DATO ATTO che le opere in progetto, ricadenti nella fascia di larghezza di dieci metri dal ciglio di sponda del Fiume Magra sono autorizzabili ai sensi dell'art. 3 comma 2 della legge regionale n.41/2018 in quanto facenti parte di reti di servizi essenziali ed opere sovrappassanti i corsi d'acqua nonché interventi volti a garantire la fruibilità pubblica;

DATO ATTO che la concessione delle area demaniale può essere rilasciata con assegnazione diretta in quanto rientra tra quelle previste dall'art. 13 del Regolamento regionale 60/R/2016;

DATO ATTO che la richiesta presenta i requisiti per il rilascio della concessione, rispettando le prescrizioni di seguito riportate:

1 - PRESCRIZIONI GENERALI

il soggetto richiedente:

- rimane il solo ed unico responsabile agli effetti del risarcimento di tutti i danni che fossero arrecati alla proprietà privata, a cose o persone per effetto di quanto autorizzato e comunque tenendo indenne la Regione Toscana da qualsiasi responsabilità, anche giudiziale, per il mancato rispetto delle normative vigenti anche a tutela della salute e sicurezza nei luoghi di lavoro, per eventuali danni, reclami o molestie che potessero derivare dai lavori in oggetto;
- rimane il solo ed unico responsabile agli effetti del risarcimento di tutti i danni che potessero derivare per effetto della mancata ispezione, pulizia e manutenzione del tratto del corso d'acqua individuato nel reticolo idrografico;
- è obbligato, ai sensi dell'art.2 del R.D. n.523/1904 ad eseguire a proprie spese e non appena ricevutane intimazione, tutte quelle varianti e modifiche, compresa anche l'eventuale demolizione

delle opere stesse e la messa in pristino dello stato dei luoghi, che, a giudizio insindacabile dell'Autorità idraulica, si rendessero necessarie per garantire il buon regime idraulico o in seguito all'accertamento di effetti dannosi dell'opera stessa o per le variate condizioni del corso d'acqua o per ogni altro pubblico interesse che potesse sopravvenire;

- dovrà provvedere inoltre a ripristinare tempestivamente qualsiasi danno o guasto causato alle opere idrauliche ed al corso d'acqua in generale, per effetto del presente atto, in conformità alle prescrizioni che saranno impartite dalla competente autorità idraulica;

- dovrà provvedere alla manutenzione ordinaria e straordinaria dell'area demaniale e delle opere autorizzate anche in caso di danni dipendenti dal regime idraulico dei corsi d'acqua interessati;

- è tenuto ad assumere la custodia dell'area demaniale in concessione, oltretutto delle opere realizzate, mantenendola in buono stato, preservandola dal pericolo di distruzione o danneggiamento, salvaguardandola da intrusioni e manomissioni da parte di soggetti non autorizzati;

- è tenuto alla osservanza delle disposizioni del R.D. 25/07/1904 n. 523 sulle opere idrauliche, nonché delle prescrizioni legislative e regolamentari vigenti, quali quelle concernenti la tutela delle acque pubbliche, dell'agricoltura, della fauna ittica, dell'industria, dell'igiene e della pubblica incolumità;

- è tenuto a porre in essere tutte le misure necessarie a garantire la stabilità nel tempo dei manufatti, anche in dipendenza del mutevole regime dei corsi d'acqua, previo ottenimento dell'autorizzazione dell'Amministrazione Concedente, dichiarando fin d'ora di non aver nulla a pretendere per qualsiasi danno eventualmente occorso all'opera e oggetto di concessione ed agli utilizzatori, per effetto delle piene e dei fenomeni di dinamica fluviale;

- è tenuto a non mutare la destinazione del bene in concessione, né apportarvi aggiunte, innovazioni o altro senza la preventiva autorizzazione della Concedente, prendendo atto che tutte le opere addizionali e di miglioria autorizzate, resteranno acquisite al demanio senza che il Concessionario possa avere diritto a rimborsi o indennizzi e che qualora il Concessionario esegua le predette opere senza autorizzazione, sarà tenuto alla rimessa in pristino, a propria cura e spese, salvo che la Concedente non ritenga di mantenerle senza alcun onere a proprio carico; sarà tenuto inoltre al risarcimento degli eventuali danni;

- è tenuto a non cedere la Concessione né subconcedere, anche parzialmente, il bene oggetto di concessione;

- il Concedente potrà disporre, mediante atto amministrativo, la revoca della presente concessione in qualunque momento, con effetto immediato, qualora intervengano ragioni di regimazione idraulica del corso d'acqua interessato o che l'opera stessa sia in seguito giudicata incompatibile per il buon regime idraulico del corso d'acqua interessato o ragioni di pubblica utilità o per qualsiasi ragione di pubblico interesse;
- l'inadempimento da parte del Concessionario degli obblighi previsti dal presente Decreto di concessione, costituisce causa di decadenza, che si verifica in particolare nei casi di:

a) violazione delle disposizioni e prescrizioni contenute in disposizioni legislative, regolamentari e nel presente Decreto;

b) violazione del divieto di cessione della Concessione e di sub-concessione anche parziale delle aree;

Prima di dichiarare la decadenza con apposito decreto, la Concedente comunicherà un termine non inferiore a 30 giorni entro il quale il Concessionario potrà presentare le proprie deduzioni;

- Al Concessionario dichiarato decaduto non spetterà alcun rimborso per le opere realizzate e per le spese sostenute;
- Alla cessazione della concessione, per decorrenza del termine di durata sopra indicato, revoca, rinuncia, la concessione si risolve col conseguente obbligo per il Concessionario di ripristinare, a proprie spese, i luoghi, nel termine assegnato;
- Qualora il Concessionario non ottemperi a quanto sopra, si farà luogo all'esecuzione d'ufficio in danno del Concessionario, salvo che su istanza di questi l'Amministrazione

concedente non ritenga di esonerarlo, nel qual caso il Concessionario non avrà diritto a compensi od indennizzi di sorta, e fatta salva la facoltà della Concedente di acquisire le opere al demanio, senza oneri per l'amministrazione;

- Per quanto non espressamente previsto dal presente Decreto di Concessione, si applicano le vigenti disposizioni, di legge e di regolamento, statali e regionali, ed in particolare il codice civile, la normativa concernente il buon regime delle acque, nonché l'igiene e la sicurezza pubblica, l'edilizia e l'urbanistica vigenti nel territorio dove i beni sono ubicati;

DATO ATTO che le lavorazioni del ponte sono concluse e che lo stesso è stato riaperto al traffico in data 30/04/2022;

DATO ATTO che le macerie del vecchio ponte crollato sono state rimosse dall'alveo del Fiume Magra come pure è stato rimosso dall'alveo la viabilità di servizio del cantiere ed i guadi provvisori, come risulta dal verbale di sopralluogo effettuato da tecnici di questo Settore in data 10/08/2023;

RITENUTO, sulla base dell'esperienza istruttoria, di stabilire in anni 19 (diciannove) la durata della concessione per il nuovo ponte sul Fiume Magra, che potrà essere rinnovata nei soli casi previsti dal Regolamento e con le modalità nel medesimo stabilite, esclusivamente a seguito di istanza da presentare almeno 30 (trenta) giorni prima della scadenza del termine di concessione;

DATO ATTO che il canone demaniale annuo per gli usi richiesti secondo la D.G.R.T. n. 1555 del 27/12/2022 "Aggiornamento dei canoni per l'uso del demanio idrico ai sensi della l.r. n. 80/2015 e del d.p.g.r. n. 60/R/2016", è così determinato:

uso 5.1 attraversamenti stradali di pubblica utilità: € 161,60 annue per il ponte sul Fiume Magra della SS330.

Eventuali successive modifiche, in merito all'ammontare dell'aliquota, saranno comunicate dall'Amministrazione regionale, rimanendo comunque ferma la validità dell'impegno assunto dal concessionario in merito a tale versamento per tutta la durata della concessione;

RISCONTRATO che ANAS S.p.a. ha adempiuto agli oneri di bollo per il presente decreto in data 04/08/2021 mediante bonifico bancario unitamente agli oneri per spese di istruttoria;

RISCONTRATO che ANAS S.p.a. ha provveduto ai seguenti versamenti per le occupazioni relative al ponte sul Fiume Magra (le cui ricevute sono state acquisite al protocollo al n. 362864 in data 26/07/2023):

- € 2.589,09 per le indennità dal 2016 al 2022 comprensive di interessi legali;
- € 715,54 per le imposte regionali per gli anni 2016-2021-2022 comprensive di interessi legali;
- € 385,60 + € 161,60 di deposito cauzionale;
- € 705,34 per contributo ittigenico ai sensi della legge regionale 3 gennaio 2005, n°7;

DATO ATTO che il presente decreto è sostanzialmente conforme allo schema approvato con Decreto del Direttore n. 463 del 12/02/2016;

RILEVATO che l'inosservanza delle condizioni e prescrizioni cui è vincolato il presente provvedimento, al pari dell'inosservanza delle norme contenute nel Capo VII del R.D. 523/1904, comporterà denuncia all'Autorità Giudiziaria ai sensi dell'art. 374 della L. 2248/1865 allegato F); tutto ciò premesso e considerato,

DECRETA

1. di rilasciare, ai soli fini idraulici, ad ANAS S.p.a. - Struttura Territoriale Toscana (CF 80208450587 - P.IVA 02133681003) con sedi legali in Via Monzambano n°10 a Roma ed in Viale dei Mille n°36 a Firenze, il cui legale rappresentante è indicato nell'allegato A parte integrale e sostanziale del presente decreto, l'autorizzazione idraulica per la:

- ricostruzione del ponte della SS330 sul Fiume Magra tra la frazione di Albiano Magra del Comune di Aulla e la SS62;
- modifica del tracciato della SS62 (che presenta criticità in corrispondenza del vecchio sottopasso ferroviario) comprensiva di viabilità locale per accesso a fondi interclusi e realizzazione di rotatoria in sponda sinistra del Fiume Magra all'intersezione tra la SS330 e la SS62 in località Stazione di Caprigliola del Comune di Aulla;
- viabilità locale per accesso ai fondi privati altrimenti interclusi dalla realizzazione della variante stessa;

2. di rilasciare ad ANAS S.p.a. - Struttura Territoriale Toscana (CF 80208450587 - P.IVA 02133681003) con sedi legali in Via Monzambano n°10 a Roma ed in Viale dei Mille n°36 a Firenze, il cui legale rappresentante è indicato nell'allegato A parte integrale e sostanziale del presente decreto, la concessione idraulica per l'uso a titolo esclusivo e temporaneo di:

- area, appartenente al Demanio dello Stato, di pertinenza del Fiume Magra (identificato con il codice TN14781 nel Reticolo Idrografico Regionale di cui alla L.R. 79/2012), identificata al foglio 43 del N.C.E.U. del Comune di Aulla, posta in località Albiano Magra, occupata in proiezione dal ponte della SS330 per un periodo di anni diciannove;

3. di disporre che vengano osservate le prescrizioni individuate in premessa;

4. di stabilire che la presente concessione avrà la durata di anni 19 (diciannove) a decorrere dalla data del presente decreto, a fronte del pagamento del canone demaniale annuo pari ad € 161,60, maggiorato dall'incremento annuale ISTAT e/o salvo future e diverse modifiche o rivalutazioni;

5. di dare atto che la concessione di cui al presente atto è rilasciata ai soli fini di tutela delle opere idrauliche e del buon regime delle acque pubbliche, giusto l'art. 2 del R.D. 523/1904 e pertanto fa salvi e impregiudicati i diritti di terzi; il destinatario è tenuto a munirsi di tutti gli ulteriori titoli abilitativi e atti di assenso previsti dalle leggi vigenti;

6. di stabilire che con il presente decreto s'intendono autorizzati, per tutta la durata della concessione, tutti gli interventi manutentivi ordinari che si rendessero necessari al corretto esercizio del bene concesso, nel rispetto comunque delle normative vigenti al momento. ANAS s.p.a. dovrà comunicare preventivamente a questa Amministrazione la data d'inizio dei predetti lavori manutentivi e dovrà altresì presentare, a corredo di tale comunicazione, documentazione tecnica esplicativa;

7. di notificare il presente atto, tramite pec, ad ANAS Spa;

8. di dare atto che, avverso il presente provvedimento, è ammesso ricorso nei confronti dell'autorità giudiziaria competente nei termini di legge.

IL DIRIGENTE

Allegati n. 1

A

Dati anagrafici

406f8140c77fd597406a5565a6f1e7afa9aa0b0acca98bc6356f50ccdd37c4b7



REGIONE TOSCANA

DIREZIONE DIFESA DEL SUOLO E PROTEZIONE CIVILE

SETTORE GENIO CIVILE TOSCANA NORD

Responsabile di settore Enzo DI CARLO

Incarico: DECR. DIRIG. CENTRO DIREZIONALE n. 8656 del 21-05-2021

Decreto non soggetto a controllo ai sensi della D.G.R. n. 553/2016

Numero adozione: 18434 - Data adozione: 29/08/2023

Oggetto: R.D. n. 1775/33 - rinnovo della concessione di derivazione acqua pubblica dalla falda sotterranea in loc. Ronchi nel Comune di Massa (MS) viale Lungomare di Levante n. 144, ad uso civile, prat. Sidit n. 409009/2020 C.L. n. PC 779/36-76.

Il presente atto è pubblicato integralmente sul BURT ai sensi degli articoli 4, 5 e 5 bis della l.r. 23/2007 e sulla banca dati degli atti amministrativi della Giunta regionale ai sensi dell'art.18 della l.r. 23/2007. E' escluso dalla pubblicazione l'allegato 1 nel rispetto dei limiti alla trasparenza posti dalla normativa statale.

Data certificazione e pubblicazione in banca dati ai sensi L.R. 23/2007 e ss.mm.: 29/08/2023

Documento informatico firmato digitalmente ai sensi del testo unico D.P.R. 28 dicembre 2000, n. 445, del D.Lgs. 7 marzo 2005, n. 82 e norme collegate, il quale sostituisce il testo cartaceo e la firma autografa.

Numero interno di proposta: 2023AD020677

IL DIRIGENTE

Visti:

- il R.D. 11/12/1933 n. 1775 “Testo unico delle disposizioni sulle acque e impianti elettrici”;
- la L. 7 agosto 1990 n. 241 e ss. mm.ii “Nuove norme in materia di procedimento amministrativo e di diritto di accesso ai documenti amministrativi”;
- il D.L.vo 31.03.1998, n. 112 “Conferimento di funzioni e compiti amministrativi dello Stato alle regioni ed agli enti locali”, in attuazione del capo I della legge 15 marzo 1997, n. 59;
- il D.P.R. 18.2.1999 n°238;
- la Deliberazione del Consiglio della Regione Toscana n. 6 del 25.01.2005 “Approvazione del piano di tutela delle acque”;
- il D.Lgs. del 03/04/2006 n° 152, artt. 95 e 96;
- la L.R. 3 marzo 2015 n. 22 “Riordino delle funzioni provinciali e attuazione della legge 7 aprile 2014 n. 56”;
- il decreto del Presidente della Giunta Regionale Toscana 21/04/2015 n. 51/R “Regolamento di attuazione dell’articolo 11, comma 1, lettere e) ed f) della legge regionale 28 dicembre 2015 n. 80. Disciplina degli obblighi di misurazione delle portate e dei volumi dei prelievi e delle restituzioni di acqua pubblica e delle modalità di trasmissione dei risultati delle misurazioni”, così come modificato dal DPGRT n. 46/R del 11/08/2017;
- la L.R. 28/12/2015, n. 80 “Norme in materia di difesa del suolo, tutela delle risorse idriche e tutela della costa e degli abitati costieri”;
- la delibera della Giunta regionale 23 febbraio 2016 n. 122 “Delibera per il subentro nei procedimenti ai sensi dell’art.11 bis comma 2 della L.R.22/2015 in materia di difesa del suolo”;
- la D.G.R. n. 194 del 16/03/2016 “Concessioni di acque pubbliche e di aree del demanio fluviale. Approvazione degli schemi tipo di disciplinare, come da DGR 29 dicembre 2015 n. 1341, ed ulteriori disposizioni per l’istruttoria ed il rilascio”;
- il decreto del Presidente della Giunta Regionale Toscana 16 agosto 2016, n. 61/R (pubblicato sul Bollettino Ufficiale n. 37 parte I del 19/08/2016), così come modificato dal DPGRT n. 46/R del 11/08/2017, “Regolamento di attuazione dell’articolo 11, commi 1 e 2, della legge regionale 28 dicembre 2015 n. 80 (Norme in materia di difesa del suolo, tutela delle risorse idriche e tutela della costa e degli abitati costieri) recante disposizioni per l’utilizzo razionale della risorsa idrica e per la disciplina dei procedimenti di rilascio dei titoli concessori e autorizzatori per l’uso di acqua. Modifiche al D.P.G.R. 51/R/2015”;
- la L.R.11/11/2016 n.77 “disposizioni urgenti in materia di concessioni del demanio idrico” art. 3;
- il DPGRT n. 46/R del 11/08/2017 pubblicato sul Bollettino Ufficiale n. 34 Parte I del 11/08/2017 “modifiche al DPGRT n. 61/R/2016 e al DPGRT n. 51/R/2015”;
- le deliberazioni di Giunta Regionale di determinazione dei canoni sulle utilizzazioni delle acque n. 1068 del 01/10/2018, n. 1035 del 05/08/2019, n. 938 del 13/09/2021 e n. 1219 del 02/11/2022;
- la delibera della Giunta Regionale del 21.01.2019 n. 58, pubblicata nel BURT il 30.01.2019, recante “Indirizzi di prima applicazione per la valutazione ambientale ex ante delle derivazioni idriche e l’individuazione del deflusso ecologico in relazione agli obiettivi di qualità ambientale definiti dai Piani di Gestione delle Acque delle Autorità di Distretto Idrografico ricadenti nel territorio della Regione Toscana”;

Vista l’istanza in bollo acquisita al protocollo della Provincia di Massa Carrara in data 07/11/2013 con il n. 0029383, presentata dal Richiedente, i cui dati identificativi sono specificati nell’allegato 1 parte integrante e sostanziale, per ottenere il rinnovo della concessione di derivazione acqua sotterranea nel Comune di Massa (MS), di cui al decreto R.T. n. 1789 del 14/04/1998 (pratica n. PC 779/36-76);

Visto il decreto R.T. n. 1789 del 14/04/1998, di concessione della derivazione dalla Falda Litorale Apuana nel Comune di Massa (MS) la portata di massimi mod. 0,0004 (l/s 0,04) di acqua per uso igienico ed irriguo, con scadenza al giorno 13/04/2008; è stato approvato il disciplinare rep. n. 1132 sottoscritto il 13/08/1997 (prat. n. PC 779/36-76);

Visto il disciplinare rep. n. 1132 sottoscritto il 13/08/1997 contenente gli obblighi e le condizioni cui deve essere vincolata la concessione di derivazione acqua sotterranea nel Comune di Massa (MS), (prat. n. PC 779/36-76);

Dato atto che, ai sensi del DPGRT n. 61/R del 16/08/2016, l'utilizzo dell'acqua della concessione di cui al decreto R.T. n. 1789 del 14/04/1998, equivale all'uso civile;

Vista la relazione di istruttoria del tecnico del Genio Civile Toscana Nord sede di Massa Servizio Procedure Tecnico Autorizzative in Materia di Acque, conservata agli atti della prat. Sidit n. 409009/2020 C.L. n. PC 779/36-76, in cui è presente la valutazione ex ante della derivazione, ai sensi dell'Allegato B alla Delibera CIP n. 3 del 14/12/2017 "Metodologia per la valutazione delle derivazioni idriche da acque superficiali" dell'Autorità di Distretto dell'Appennino Settentrionale e della D.G.R.T. n° 58/2019:

- denominazione acquifero: corpo idrico della Versilia e Riviera Apuana;
- qualità corpo idrico: buono;
- intensità impatto: trascurabile;
- rischio ambientale: basso

Considerato che a seguito degli accertamenti effettuati è possibile stabilire che le condizioni locali corrispondono a quanto riportato negli atti tecnici presentati a corredo della domanda di rinnovo attingimento;

Ritenuto di rinnovare al Richiedente la concessione di derivazione acqua pubblica dalla falda sotterranea in loc. Ronchi nel Comune di Massa (MS) viale Lungomare di Levante n. 144 - FG 160 Particella 96, ad uso civile (a servizio dello stabilimento balneare, per l'alimentazione dei servizi igienici e delle docce, per l'irrigazione delle aree verdi, per il riempimento della piscina), di cui al precedente decreto n. R.T. n. 1789 del 14/04/1998 e al disciplinare rep. n. 1132 sottoscritto il 13/08/1997, per ulteriori anni 20, a far data dal 14/04/2008 (giorno immediatamente successivo alla data di scadenza della concessione originaria); i quantitativi del prelievo sono i seguenti: la portata di acqua massima è fissata in misura non superiore a 0,2 l/s; il prelievo è assentito tutto l'anno; la portata media su cui calcolare il canone è 0,04 l/s pari a circa 1.260,0 mc/a, prat. Sidit n. 409009/2020 C.L. n. PC 779/36-76;

Considerato che il versamento del deposito cauzionale di Euro 249,97 è stato effettuato in data 21/07/2023 (conto IBAN IT41X0760102800001031581018);

Ritenuto di concedere il nulla osta allo svincolo del precedente deposito cauzionale di Lire 90.000: quietanza n. 69 del 08/07/1997, versato alla Tesoreria Provinciale dello Stato;

Dato atto che i pagamenti dei canoni pregressi fino al 31/12/2022 sono stati effettuati e che debba essere versato, entro la scadenza annuale del 31/12/2023, il canone anno 2023 di Euro 249,97 salvo conguaglio;

Dichiarata l'assenza di conflitto di interessi ai sensi dell'art. 6 bis della Legge 241/1990;

Tutto ciò premesso e considerato;

DECRETA

1. di rinnovare al Richiedente, i cui dati identificativi sono specificati nell'allegato 1 parte integrante e sostanziale, la concessione di derivazione acqua pubblica dalla falda sotterranea in loc. Ronchi nel Comune di Massa (MS) viale Lungomare di Levante n. 144 - FG 160 Particella 96, ad uso civile (a servizio dello stabilimento balneare, per l'alimentazione dei servizi igienici e delle docce, per l'irrigazione delle aree verdi, per il riempimento della piscina), di cui al precedente decreto n. R.T. n. 1789 del 14/04/1998 e al disciplinare rep. n. 1132 sottoscritto il 13/08/1997, per ulteriori anni 20, a far data dal 14/04/2008 (giorno immediatamente successivo alla data di scadenza della concessione originaria); i quantitativi del prelievo sono i seguenti: la portata di acqua massima è fissata in misura non superiore a 0,2 l/s; il prelievo è assentito tutto l'anno; la portata media su cui calcolare il canone è 0,04 l/s pari a circa 1.260,0 mc/a, prat. Sidit n. 409009/2020 C.L. n. PC 779/36-76;
2. di dare atto che i pagamenti dei canoni pregressi fino al 31/12/2022 sono stati effettuati; deve essere versato, entro la scadenza annuale del 31/12/2023, il canone anno 2023 di Euro 249,97 salvo conguaglio;
3. di concedere il nulla osta allo svincolo del precedente deposito cauzionale di Lire 90.000: quietanza n. 69 del 08/07/1997, versato alla Tesoreria Provinciale dello Stato;
4. di dare atto che per ogni effetto di legge, il richiedente elegge il proprio domicilio presso il Comune di Massa (MS);
5. di dare atto che la Regione Toscana resta sollevata da ogni onere e responsabilità in dipendenza dell'attingimento, inclusi gli eventuali danni verso terzi e qualsiasi altro danno si possa verificare, durante l'esercizio della derivazione, alle persone ed alla proprietà pubblica e privata, che saranno in ogni caso posti a carico del Concessionario;
6. di trasmettere il presente atto al richiedente;
7. di dare atto che avverso il presente provvedimento è ammesso ricorso all'Autorità Giudiziaria competente nei termini di Legge.

IL DIRIGENTE

Allegati n. 1

1

dati identificativi

28180d16b03f3f5c6c200bcc440559adec734a3713a9a95964c4e22267060a7f



REGIONE TOSCANA

DIREZIONE DIFESA DEL SUOLO E PROTEZIONE CIVILE

SETTORE GENIO CIVILE TOSCANA NORD

Responsabile di settore Enzo DI CARLO

Incarico: DECR. DIRIG. CENTRO DIREZIONALE n. 8656 del 21-05-2021

Decreto non soggetto a controllo ai sensi della D.G.R. n. 553/2016

Numero adozione: 18446 - Data adozione: 29/08/2023

Oggetto: R.D. n. 1775/33 - voltura della concessione di derivazione acqua pubblica dal gruppo sorgentizio Carbonera, Pizzutello, Gorgoglio e Tana dei Tufi in località Torano nel Comune di Carrara (MS), ad uso potabile (prat. Sidit n. 3547/2023 C.L. n. DC 778/78-4).

Il presente atto è pubblicato integralmente sul BURT ai sensi degli articoli 4, 5 e 5 bis della l.r. 23/2007 e sulla banca dati degli atti amministrativi della Giunta regionale ai sensi dell'art.18 della l.r. 23/2007.

Data certificazione e pubblicazione in banca dati ai sensi L.R. 23/2007 e ss.mm.: 29/08/2023

Documento informatico firmato digitalmente ai sensi del testo unico D.P.R. 28 dicembre 2000, n. 445, del D.Lgs. 7 marzo 2005, n. 82 e norme collegate, il quale sostituisce il testo cartaceo e la firma autografa.

Numero interno di proposta: 2023AD020674

IL DIRIGENTE

Visti:

- il R.D. 11/12/1933 n. 1775 “Testo unico delle disposizioni sulle acque e impianti elettrici”;
- la L. 7 agosto 1990 n. 241 e ss. mm.ii “Nuove norme in materia di procedimento amministrativo e di diritto di accesso ai documenti amministrativi”;
- il D.L.vo 31.03.1998, n. 112 “Conferimento di funzioni e compiti amministrativi dello Stato alle regioni ed agli enti locali”, in attuazione del capo I della legge 15 marzo 1997, n. 59;
- il D.P.R. 18.2.1999 n°238;
- la Deliberazione del Consiglio della Regione Toscana n. 6 del 25.01.2005 “Approvazione del piano di tutela delle acque”;
- il D.Lgs. del 03/04/2006 n° 152, artt. 95 e 96;
- la L.R. 3 marzo 2015 n. 22 “Riordino delle funzioni provinciali e attuazione della legge 7 aprile 2014 n. 56”;
- il decreto del Presidente della Giunta Regionale Toscana 21/04/2015 n. 51/R “Regolamento di attuazione dell’articolo 11, comma 1, lettere e) ed f) della legge regionale 28 dicembre 2015 n. 80. Disciplina degli obblighi di misurazione delle portate e dei volumi dei prelievi e delle restituzioni di acqua pubblica e delle modalità di trasmissione dei risultati delle misurazioni”, così come modificato dal DPGRT n. 46/R del 11/08/2017;
- la L.R. 28/12/2015, n. 80 “Norme in materia di difesa del suolo, tutela delle risorse idriche e tutela della costa e degli abitati costieri”;
- la delibera della Giunta regionale 23 febbraio 2016 n. 122 “Delibera per il subentro nei procedimenti ai sensi dell’art.11 bis comma 2 della L.R.22/2015 in materia di difesa del suolo”;
- la D.G.R. n. 194 del 16/03/2016 “Concessioni di acque pubbliche e di aree del demanio fluviale. Approvazione degli schemi tipo di disciplinare, come da DGR 29 dicembre 2015 n. 1341, ed ulteriori disposizioni per l’istruttoria ed il rilascio”;
- il decreto del Presidente della Giunta Regionale Toscana 16 agosto 2016, n. 61/R (pubblicato sul Bollettino Ufficiale n. 37 parte I del 19/08/2016), così come modificato dal DPGRT n. 46/R del 11/08/2017, “Regolamento di attuazione dell’articolo 11, commi 1 e 2, della legge regionale 28 dicembre 2015 n. 80 (Norme in materia di difesa del suolo, tutela delle risorse idriche e tutela della costa e degli abitati costieri) recante disposizioni per l’utilizzo razionale della risorsa idrica e per la disciplina dei procedimenti di rilascio dei titoli concessori e autorizzatori per l’uso di acqua. Modifiche al D.P.G.R. 51/R/2015”;
- la L.R.11/11/2016 n.77 “disposizioni urgenti in materia di concessioni del demanio idrico” art. 3;
- il DPGRT n. 46/R del 11/08/2017 pubblicato sul Bollettino Ufficiale n. 34 Parte I del 11/08/2017 “modifiche al DPGRT n. 61/R/2016 e al DPGRT n. 51/R/2015”;
- la deliberazione di Giunta Regionale n. 1219 del 02/11/2022 "Aggiornamento dei canoni e degli indennizzi del demanio idrico al tasso di inflazione programmata per l'annualità 2022";

Considerato che:

- il Comune di Carrara, C.F.: 00079450458, con propria delibera di Giunta n. 955 del 02/06/1988, ha rinunciato alla titolarità delle concessioni di derivazione acqua ad uso potabile, a favore di AMIA (Azienda Municipalizzata Igiene Urbana e Acquedotto), disponendo che la stessa presentasse in seguito la domanda di rinnovo;
- in data 22/05/1995, AMIA ha presentato istanza per ottenere la concessione in sanatoria di derivazione acqua pubblica, dal gruppo sorgentizio Carbonera, Pizzutello, Gorgoglio e Tana dei Tufi in località Torano nel Comune di Carrara (MS), conclusa con la sottoscrizione del Disciplinare di repertorio n.1015 del 10/09/1997, approvato con decreto dirigenziale n.589 del 14/02/1997, con scadenza al 21/05/2025;
- con Deliberazione n. 132 del 17/02/2003 la Giunta Regionale ha individuato come soggetti

titolati per la volturazione delle concessioni ad uso idropotabile afferenti al servizio idrico integrato di cui alla L. 36/94, le Autorità d'Ambito Territoriale Ottimale, ora Autorità Idrica Toscana - Conferenza Territoriale n.1 Toscana Nord (lasciando facoltà alle stesse di poter delegare al gestore unico del servizio idrico integrato a cui l'Autorità Idrica Toscana ha affidato il servizio);

- con Deliberazione n. 7 del 28/03/2003 l'Assemblea Consortile AATO n. 1 – Toscana Nord, ha stabilito che la titolarità di tali concessioni fosse della stessa Autorità;
- in base alla L. 36/94 e L.R. 81/95, con Deliberazione n. 19 del 25/11/2004, AATO n.1 ha affidato il Servizio Idrico Integrato a G.A.I.A. SpA (costituitasi il 22/10/2004), in qualità di Gestore Unico, a far data dal 1° gennaio 2005;
- AATO 1 Toscana Nord, con istanza prot 40092 del 28/12/2007, ha chiesto il subingresso nella titolarità della concessione;
- con nota prot. 32681 del 24/01/2017, AIT rinuncia a favore di GAIA SpA;
- infine GAIA SpA il 13/03/2017 prot. n. 171993, ha presentato istanza di subingresso nella concessione di derivazione acqua dal gruppo sorgentizio Carbonera, Pizzutello, Gorgoglio e Tana dei Tufi in località Torano nel Comune di Carrara (MS);

Visto il decreto R.T. n. 589 del 14/02/1997 con il quale è stato concesso a A.M.I.A. di derivare dalle Sorgenti Carbonera, Pizzutello, Gorgoglio e Tana dei Tufi loc. Torano nel Comune di Carrara (MS), la portata di massimi mod. 0,96 (l/s 96,0) di acqua per uso potabile; la scadenza è stata fissata al 21/05/2025, subordinatamente all'osservanza delle condizioni contenute nel disciplinare rep. n. 1015 del 13/05/1996 e verso il pagamento del canone annuo;

Vista la relazione di istruttoria del tecnico del Genio Civile Toscana Nord sede di Massa Servizio Procedure Tecnico Autorizzative in Materia di Acque, conservata agli atti della prat. Sidit n. 3547/2023 C.L. n. DC 778/78-4;

Ritenuto di volturare a GAIA SpA con sede legale in Pietrasanta (LU) Via Donizetti n°16, C.F: 01966240465, in qualità di Gestore Unico, a far data dal 1° gennaio 2005, ai sensi e per gli effetti della L. 36/94 e L.R. 81/95, la concessione di derivazione acqua pubblica dal gruppo sorgentizio Carbonera, Pizzutello, Gorgoglio e Tana dei Tufi in località Torano nel Comune di Carrara (MS), ad uso potabile, di cui al decreto R.T. n. 589 del 14/02/1997 (prat. Sidit n. 3547/2023 C.L. n. DC 778/78-4), con la seguente prescrizione:

- GAIA SpA deve versare, entro 10 giorni dalla notifica del presente decreto, il deposito cauzionale di Euro 23.808,33 utilizzando il conto IBAN IT41X076012800001031581018 ed inviando la ricevuta al Genio Civile Toscana Nord sede di Massa;
- la mancata corresponsione del deposito cauzionale comporterà l'attivazione del provvedimento di dichiarazione di decadenza della concessione, ai sensi dell'art. 76 del DPGRT n. 61/R/2016 e dell'art. 55 del R.D. nr. 1775/1933;

Dato atto che è dovuto il canone anno 2023 di Euro 23.808,33 salvo conguaglio, da versare entro la scadenza annuale del 31/12/2023;

Dato atto che nulla osta allo svincolo del precedente deposito cauzionale di Lire 1.440.000 versato presso la Cassa Depositi e Prestiti in data 05/04/1996 quietanza n. 46, da: A.M.I.A.;

Dichiarata l'assenza di conflitto di interessi ai sensi dell'art. 6 bis della Legge 241/1990;

Tutto ciò premesso e considerato;

DECRETA

1. di volturare a GAIA SpA con sede legale in Pietrasanta (LU) Via Donizetti n°16, C.F.: 01966240465, in qualità di Gestore Unico, a far data dal 1° gennaio 2005, ai sensi e per gli effetti della L. 36/94 e L.R. 81/95, la concessione di derivazione acqua pubblica dal gruppo sorgentizio Carbonera, Pizzutello, Gorgoglio e Tana dei Tufi in località Torano nel Comune di Carrara (MS), ad uso potabile, di cui al decreto R.T. n. 589 del 14/02/1997 (prat. Sidit n. 3547/2023 C.L. n. DC 778/78-4), con la seguente prescrizione:
 - GAIA SpA deve versare, entro 10 giorni dalla notifica del presente decreto, il deposito cauzionale di Euro 23.808,33 utilizzando il conto IBAN IT41X076012800001031581018 ed inviando la ricevuta al Genio Civile Toscana Nord sede di Massa;
 - la mancata corresponsione del deposito cauzionale comporterà l'attivazione del provvedimento di dichiarazione di decadenza della concessione, ai sensi dell'art. 76 del DPGRT n. 61/R/2016 e dell'art. 55 del R.D. nr. 1775/1933;
2. di confermare la scadenza della concessione al 21/05/2025;
3. di dare atto che è dovuto il canone anno 2023 di Euro 23.808,33 salvo conguaglio, da versare entro la scadenza annuale del 31/12/2023;
4. di dare atto che nulla osta allo svincolo del precedente deposito cauzionale di Lire 1.440.000 versato presso la Cassa Depositi e Prestiti in data 05/04/1996 quietanza n. 46, da: A.M.I.A.;
5. di trasmettere il presente atto al richiedente;
6. di dare atto che avverso il presente provvedimento è ammesso ricorso all'Autorità Giudiziaria competente nei termini di legge.

IL DIRIGENTE



REGIONE TOSCANA

DIREZIONE DIFESA DEL SUOLO E PROTEZIONE CIVILE

SETTORE GENIO CIVILE TOSCANA NORD

Responsabile di settore Enzo DI CARLO

Incarico: DECR. DIRIG. CENTRO DIREZIONALE n. 8656 del 21-05-2021

Decreto non soggetto a controllo ai sensi della D.G.R. n. 553/2016

Numero adozione: 18450 - Data adozione: 29/08/2023

Oggetto: R.D. n. 1775/33 - concessione della derivazione di acqua pubblica sotterranea nel Comune di Carrara (MS) loc Fantiscritti, a servizio della Cava Fantiscritti - A n. 85, ad uso produzione di beni e servizi (prat. Sidit n. 1471/2023 C.L. n. PC 1490/78-34).

Il presente atto è pubblicato integralmente sul BURT ai sensi degli articoli 4, 5 e 5 bis della l.r. 23/2007 e sulla banca dati degli atti amministrativi della Giunta regionale ai sensi dell'art.18 della l.r. 23/2007. E' escluso dalla pubblicazione l'allegato A nel rispetto dei limiti alla trasparenza posti dalla normativa statale.

Data certificazione e pubblicazione in banca dati ai sensi L.R. 23/2007 e ss.mm.: 29/08/2023

Documento informatico firmato digitalmente ai sensi del testo unico D.P.R. 28 dicembre 2000,n. 445, del D.Lgs. 7 marzo 2005, n. 82 e norme collegate, il quale sostituisce il testo cartaceo e la firma autografa.

Numero interno di proposta: 2023AD020671

IL DIRIGENTE

Visti:

- il R.D. 11/12/1933 n. 1775 “Testo unico delle disposizioni sulle acque e impianti elettrici”;
- la L. 7 agosto 1990 n. 241 e ss. mm.ii “Nuove norme in materia di procedimento amministrativo e di diritto di accesso ai documenti amministrativi”;
- il D.L.vo 31.03.1998, n. 112 “Conferimento di funzioni e compiti amministrativi dello Stato alle regioni ed agli enti locali”, in attuazione del capo I della legge 15 marzo 1997, n. 59;
- il D.P.R. 18.2.1999 n°238;
- la Deliberazione del Consiglio della Regione Toscana n. 6 del 25.01.2005 “Approvazione del piano di tutela delle acque”;
- il D.Lgs. del 03/04/2006 n° 152, artt. 95 e 96;
- la L.R. 3 marzo 2015 n. 22 “Riordino delle funzioni provinciali e attuazione della legge 7 aprile 2014 n. 56”;
- il decreto del Presidente della Giunta Regionale Toscana 21/04/2015 n. 51/R “Regolamento di attuazione dell’articolo 11, comma 1, lettere e) ed f) della legge regionale 28 dicembre 2015 n. 80. Disciplina degli obblighi di misurazione delle portate e dei volumi dei prelievi e delle restituzioni di acqua pubblica e delle modalità di trasmissione dei risultati delle misurazioni”, così come modificato dal DPGRT n. 46/R del 11/08/2017;
- la L.R. 28/12/2015, n. 80 “Norme in materia di difesa del suolo, tutela delle risorse idriche e tutela della costa e degli abitati costieri”;
- la delibera della Giunta regionale 23 febbraio 2016 n. 122 “Delibera per il subentro nei procedimenti ai sensi dell’art.11 bis comma 2 della L.R.22/2015 in materia di difesa del suolo”;
- la D.G.R. n. 194 del 16/03/2016 “Concessioni di acque pubbliche e di aree del demanio fluviale. Approvazione degli schemi tipo di disciplinare, come da DGR 29 dicembre 2015 n. 1341, ed ulteriori disposizioni per l’istruttoria ed il rilascio”;
- il decreto del Presidente della Giunta Regionale Toscana 16 agosto 2016, n. 61/R (pubblicato sul Bollettino Ufficiale n. 37 parte I del 19/08/2016), così come modificato dal DPGRT n. 46/R del 11/08/2017, “Regolamento di attuazione dell’articolo 11, commi 1 e 2, della legge regionale 28 dicembre 2015 n. 80 (Norme in materia di difesa del suolo, tutela delle risorse idriche e tutela della costa e degli abitati costieri) recante disposizioni per l'utilizzo razionale della risorsa idrica e per la disciplina dei procedimenti di rilascio dei titoli concessori e autorizzatori per l'uso di acqua. Modifiche al D.P.G.R. 51/R/2015”;
- la L.R.11/11/2016 n.77 “disposizioni urgenti in materia di concessioni del demanio idrico” art. 3;
- il DPGRT n. 46/R del 11/08/2017 pubblicato sul Bollettino Ufficiale n. 34 Parte I del 11/08/2017 “modifiche al DPGRT n. 61/R/2016 e al DPGRT n. 51/R/2015”;
- la deliberazione di Giunta Regionale n. 1219 del 02/11/2022 "Aggiornamento dei canoni e degli indennizzi del demanio idrico al tasso di inflazione programmata per l'annualità 2022”;
- la delibera della Giunta Regionale del 21.01.2019 n. 58, pubblicata nel BURT il 30.01.2019, recante “Indirizzi di prima applicazione per la valutazione ambientale ex ante delle derivazioni idriche e l'individuazione del deflusso ecologico in relazione agli obiettivi di qualità ambientale definiti dai Piani di Gestione delle Acque delle Autorità di Distretto Idrografico ricadenti nel territorio della Regione Toscana”;

Vista l’istanza in bollo presentata dal legale rappresentante di Tonini Cave Fantiscritti s.r.l., C.F.: 01106770454, con sede a Carrara (MS), via Brigate Partigiane n. 24, protocollata il 16/03/2023 n. 0136586, intesa ad ottenere la concessione di derivazione acqua sotterranea in loc. Fantiscritti nel Comune di Carrara (MS);

Considerato che a seguito degli accertamenti effettuati è possibile stabilire che le condizioni locali corrispondono a quanto riportato negli atti tecnici presentati a corredo della domanda di concessione;

Dato atto che in data 07/08/2023, sul conto IBAN IT41X0760102800001031581018, sono stati effettuati i versamenti del deposito cauzionale di Euro 1.972,14, del contributo idrografico di Euro 49,30 e dei canoni pregressi (annualità 2018/2022) di complessivi Euro 11.737,50 (di cui Euro 9.337,74 per i canoni, Euro 92,07 a titolo di interessi legali ed Euro 2.308,29 a titolo di sanzioni); in data 15/03/2023, sul conto IBAN IT89O0760102800001031575820, è stato effettuato il versamento di Euro 200,00 per le spese di istruttoria;

Considerata altresì la conclusione dell'iter istruttorio, con esito favorevole, per il rilascio della concessione, come risulta dalla relazione dell'Ufficio Genio Civile Toscana Nord sede di Massa, Ufficio Procedure Tecnico Autorizzative in Materia di Acque, conservata agli atti della prat. Sidit n. 1471/2023 C.L. n. PC 1490/78-34;

Dato atto che a seguito dell'esperita istruttoria è possibile concedere a Tonini Cave Fantiscritti s.r.l., C.F.: 01106770454, con sede a Carrara (MS), via Brigade Partigiane n. 24, la derivazione di acqua pubblica sotterranea nel Comune di Carrara (MS) FG 35 Mappale 53, loc Fantiscritti, a servizio della Cava Fantiscritti – A n. 85, ad uso produzione di beni e servizi, stabilendo la durata della concessione in 15 (quindici) anni a decorrere dalla data di approvazione del presente decreto, per 365 gg/a; i quantitativi del prelievo sono i seguenti: la portata di acqua massima è fissata in misura non superiore a 1,00 l/s, la portata media su cui calcolare il canone è pari a 0,046 l/s (prat. Sidit n. 1471/2023 C.L. n. PC 1490/78-34);

Preso atto che il legale rappresentate di Tonini Cave Fantiscritti s.r.l., ha sottoscritto in data 09/08/2023 il disciplinare contenente gli obblighi e le condizioni cui è vincolata la concessione di acqua pubblica;

Visto l'allegato disciplinare di concessione sottoscritto in data 09/08/2023, redatto in conformità alla delibera di Giunta Regionale n. 194 del 16/03/2016, parte integrante e sostanziale del presente atto (All. A), contenente i diritti e gli obblighi delle Parti, nonché la disciplina delle modalità di esecuzione delle attività oggetto di concessione ed ogni altro termine, modo e condizione accessoria;

Dato atto che è dovuto il canone anno 2023 di Euro 1.972,14 salvo conguaglio, da versare entro la scadenza annuale del 31/12/2023;

Dichiarata l'assenza di conflitto di interessi ai sensi dell'art. 6 bis della Legge 241/1990;

Tutto ciò premesso e considerato

DECRETA

1. di concedere a Tonini Cave Fantiscritti s.r.l., C.F.: 01106770454, con sede a Carrara (MS), via Brigade Partigiane n. 24, la derivazione di acqua pubblica sotterranea nel Comune di Carrara (MS) FG 35 Mappale 53, loc Fantiscritti, a servizio della Cava Fantiscritti – A n. 85, ad uso produzione di beni e servizi, stabilendo la durata della concessione in 15 (quindici) anni a decorrere dalla data di approvazione del presente decreto, per 365 gg/a; i quantitativi del prelievo sono i seguenti: la portata di acqua massima è fissata in misura non superiore a 1,00 l/s, la portata media su cui calcolare il canone è pari a 0,046 l/s (prat. Sidit n. 1471/2023 C.L. n. PC 1490/78-34);
2. di approvare il disciplinare, redatto in conformità allo schema approvato con Delibera G.R. n.194 del 16/03/2016, sottoscritto dal legale rappresentante di Tonini Cave Fantiscritti s.r.l.

in data 09/08/2023, contenente gli obblighi e le condizioni cui è vincolato il rapporto di concessione di derivazione acqua pubblica, allegato al presente decreto e costituente parte integrante e sostanziale (All. A);

3. di dare atto che sono stati effettuati i versamenti di cui al 4° capoverso della narrativa;
4. di dare atto che è dovuto il canone anno 2023 di Euro 1.972,14 salvo conguaglio, da versare entro la scadenza annuale del 31/12/2023;
5. di dare atto che per ogni effetto di legge, il richiedente elegge il proprio domicilio presso il Comune di Carrara (MS);
6. di dare atto che la Regione Toscana resta sollevata da ogni onere e responsabilità in dipendenza dell'attingimento, inclusi gli eventuali danni verso terzi e qualsiasi altro danno si possa verificare, durante l'esercizio della derivazione, alle persone ed alla proprietà pubblica e privata, che saranno in ogni caso posti a carico del Concessionario;
7. di trasmettere il presente atto al richiedente;
8. di dare atto che avverso il presente provvedimento è ammesso ricorso all'Autorità Giudiziaria competente nei termini di legge.

IL DIRIGENTE

Allegati n. 1

A disciplinare

bb1f53c61a259f58a8dffa87dbb7d57ca7a7d77bfc158bb1a71e597804d7f2c



REGIONE TOSCANA

DIREZIONE DIFESA DEL SUOLO E PROTEZIONE CIVILE

SETTORE GENIO CIVILE VALDARNO SUPERIORE

Responsabile di settore Gennarino COSTABILE

Incarico: DECR. DIRIG. CENTRO DIREZIONALE n. 8656 del 21-05-2021

Decreto non soggetto a controllo ai sensi della D.G.R. n. 553/2016

Numero adozione: 18482 - Data adozione: 25/08/2023

Oggetto: RD nr. 523/1904 - LR nr. 50/2021. Concessione porzione da area demaniale del corso d'acqua denominato Fiume Sieve (MV31671), in loc. Via Trieste 2 del Comune di Pontassieve per il mantenimento dello scarico acque reflue urbane SD4_038 in cls Ø 500 mm. Pratica SiDIT n. 4883/2022

Il presente atto è pubblicato integralmente sul BURT ai sensi degli articoli 4, 5 e 5 bis della l.r. 23/2007 e sulla banca dati degli atti amministrativi della Giunta regionale ai sensi dell'art.18 della l.r. 23/2007.

Data certificazione e pubblicazione in banca dati ai sensi L.R. 23/2007 e ss.mm.: 29/08/2023

Documento informatico firmato digitalmente ai sensi del testo unico D.P.R. 28 dicembre 2000, n. 445, del D.Lgs. 7 marzo 2005, n. 82 e norme collegate, il quale sostituisce il testo cartaceo e la firma autografa.

Numero interno di proposta: 2023AD020550

IL DIRIGENTE

VISTI gli artt. 93,95, 97 e 98 del R.D. 523/1904 “Testo unico delle disposizioni di legge intorno alle opere idrauliche delle diverse categorie” e s.m.i.;

VISTA la L. 37/94 “Norme per la tutela ambientale delle aree demaniali dei fiumi, torrenti, laghi e altre acque pubbliche”;

VISTA la L.R. 79/2012 “Nuova disciplina in materia di consorzi di bonifica. Modifiche alla l.r. 69/2008 e alla l.r. 91/1998. Abrogazione della l.r. 34/1994”;

VISTA la D.C.R.T. n. 103 del 6/12/2022: “Modifiche al reticolo idrografico e di gestione di cui alla legge regionale 27 dicembre 2012 n. 79, approvato con deliberazione del Consiglio regionale 28 luglio 2021, n.81.”;

VISTA la L.R. 80/2015 “Norme in materia di difesa del suolo, tutela delle risorse idriche e tutela della costa e degli abitati costieri”, ed in particolare l’art. 2 lett. i);

VISTA la L.R. 41/2018 “Disposizioni in materia di rischio di alluvioni e di tutela dei corsi d’acqua in attuazione del decreto legislativo 23 febbraio 2010, n. 49 (Attuazione della direttiva 2007/60/CE relativa alla valutazione e alla gestione dei rischi di alluvioni). Modifiche alla l.r. 80/2015 e alla l.r. 65/2014”;

VISTA la Legge regionale 24 dicembre 2021, n. 50 “Ulteriori disposizioni urgenti in materia di occupazioni del demanio idrico da parte dei gestori del servizio idrico integrato. Modifiche alla l.r. 77/2016”;

RICHIAMATI:

- il DPGR 60/R del 12/08/2016 “Regolamento in attuazione dell’articolo 5 della legge regionale 28 dicembre 2015 n. 80 “Norme in materia di difesa del suolo, tutela delle risorse idrica e tutela della costa e degli abitati costieri” recante disciplina del rilascio delle concessioni per l’utilizzo del demanio idrico e criteri per la determinazione dei canoni, come modificato dal DPGR 45/R dell’8/8/2017;
- il D.P.G.R. 42/R del 25/07/2018 “Regolamento per lo svolgimento delle attività di polizia idraulica, polizia delle acque, e servizio di piena, in attuazione dell’articolo 5 della legge regionale 28 dicembre 2015, n. 80 (Norme in materia di difesa del suolo, tutela delle risorse idrica e tutela della costa e degli abitati costieri).”
- l’Accordo sostitutivo di provvedimenti concessori relativi ad occupazioni del demanio idrico ad opera di impianti e reti di approvvigionamento idropotabile gestite dalla Società Publiacqua S.p.A., c.f. 05040110487, con sede legale in Comune di Firenze, Via Villamagna, n. 90/C, sottoscritto in data 29/12/2021;

VISTA la Delibera della Giunta Regionale n. 1555 del 27/12/2022 “ Aggiornamento dei canoni per l'uso del demanio idrico ai sensi della l.r. n. 80/2015 e del d.p.g.r. n. 60/R/2016 ”;

VISTA l’istanza di concessione del demanio idrico di cui alla pratica SiDIT n. 4883/2022, acquisita agli atti di questo Settore con prot. n. 413082 del 28-10-2022 presentata dalla Società Publiacqua S.p.A., c.f. 05040110487, con sede legale in Comune di Firenze, Via Villamagna, n. 90/C, con allegata una Dichiarazione asseverata in formato digitale a firma del tecnico incaricato iscritto all’Ordine degli Ingegneri di Arezzo;

DATO ATTO che il Responsabile del procedimento è l’incaricato di elevata qualificazione delle procedure tecnico autorizzative per la difesa del suolo nominato con Ordine di Servizio n. 19 del 14/11/2022;

PRESO ATTO che nella Dichiarazione inoltrata si assevera la compatibilità idraulica dell’occupazione del demanio idrico della seguente opera:

- 13460 - Scarico acque reflue urbane SD4_038 in cls Ø 500 mm sul corso d’acqua denominato Fiume Sieve (MV31671), loc. Via Trieste 2 in Comune di Pontassieve, presso la particella 188 del Foglio 60 come descritto e rappresentato nella dichiarazione asseverata;

CONSIDERATO che le opere sopra descritte comportano l’utilizzo di porzione di area del demanio idrico del suddetto corso d’acqua;

DATO ATTO che le suddette opere rientrano in una delle fattispecie di cui all’Accordo sostitutivo di provvedimenti concessori sopra richiamato e pertanto ai sensi dell’art. 13 comma 1 lettera c) del Regolamento 60/R/2016 e s..m.i si può procedere ad assegnazione diretta dell’area demaniale senza procedura in concorrenza;

RICORDATO che ai sensi dell’art. 24 comma 6 del Regolamento 60/R, la concessione può essere rilasciata senza il disciplinare;

DATO ATTO che il presente decreto contiene gli elementi essenziali e le clausole che regolano il rapporto giuridico tra questa Amministrazione e il concessionario;

DATO ATTO che la documentazione che descrive le caratteristiche più significative delle opere con evidenziate le aree demaniali impegnate e la sussistenza dei presupposti di legge per l’occupazione di tali aree, è quella agli atti del

procedimento n. 6779/2022;

PRESO ATTO che il tecnico incaricato assevera che l'opera:

- non altera il buon regime delle acque;
- non interferisce con esigenze di regimazione idraulica, accessibilità e manutenzione del corso d'acqua ed è compatibile con la presenza di opere idrauliche;
- non interferisce con la stabilità del fondo e delle sponde del corso d'acqua;
- non aggrava il rischio in altre aree derivante dalla realizzazione dell'intervento;
- non aggrava il rischio per le persone;

DATO ATTO che, nella gestione delle opere dovranno essere osservate le prescrizioni generali, che vengono di seguito specificate:

PRESCRIZIONI GENERALI:

- l'autorizzazione di cui al presente atto riguarda esclusivamente le opere asseverate, per cui ogni variazione od ogni ulteriore opera o attività non indicata negli elaborati inoltrati, od altro comunque non previsto, dovrà essere sottoposto ad ulteriore esame di questo Settore per la nuova eventuale autorizzazione prima della loro esecuzione;
- con il presente Decreto s'intendono autorizzati, per tutta la durata della concessione, tutti gli interventi manutentivi ordinari che si rendessero necessari al corretto esercizio del bene concesso, nel rispetto comunque delle normative vigenti al momento;
- il concessionario dovrà comunicare preventivamente a questa Amministrazione la data d'inizio dei predetti lavori manutentivi e dovrà altresì presentare, a corredo di tale comunicazione, documentazione tecnica esplicativa;

STABILITO che ai sensi dell'art. 22 del DPGR 60/R del 12/08/2016, il Concessionario si obbliga:

- ad assumere la custodia dell'area demaniale in concessione, oltreché delle opere realizzate, mantenendole in buono stato, preservandole dal pericolo di distruzione o danneggiamento, salvaguardandole da intrusioni e manomissioni da parte di soggetti non autorizzati;
- a porre in essere tutte le misure necessarie a garantire la stabilità nel tempo dei manufatti, anche in dipendenza del mutevole regime del corso d'acqua, previo ottenimento dell'autorizzazione dell'Amministrazione Concedente, dichiarando fin d'ora di non aver nulla a pretendere per qualsiasi danno eventualmente occorso alle opere oggetto di concessione ed agli utilizzatori, per effetto delle piene e dei fenomeni di dinamica fluviale;
- a consentire l'accesso al personale di vigilanza incaricato dalla Concedente, che potrà in ogni momento effettuare verifiche per accertare lo stato di manutenzione dell'area e impartire l'ordine di effettuare gli interventi eventualmente necessari, ad insindacabile giudizio della Concedente, per garantire il buon regime delle acque;
- a sollevare fin d'ora la Concedente da ogni onere e responsabilità per qualsiasi danno derivante alle persone ed alla proprietà pubblica e privata a seguito di inadeguata manutenzione o di inadeguata custodia del bene demaniale in concessione, assumendosi gli oneri del risarcimento
- a rispettare le leggi ed i regolamenti ed ordinamenti di polizia urbana e di pubblica sicurezza, nonché la normativa in materia di polizia delle acque contenuta nel R.D. 523/1904 e nel R.D. 1775/1933, tenendo fin d'ora indenne la Concedente da ogni conseguenza determinata dalla inosservanza di essi;
- a non mutare la destinazione del bene in concessione, né apportarvi aggiunte, innovazioni o altro senza la preventiva autorizzazione della Concedente, prendendo atto che tutte le opere addizionali e di miglioria autorizzate resteranno acquisite al demanio senza che il Concessionario possa avere diritto a rimborsi o indennizzi e che qualora il Concessionario esegua le predette opere senza autorizzazione sarà tenuto alla rimessa in pristino, a propria cura e spese, salvo che la Concedente non ritenga di mantenerle senza alcun onere a proprio carico; sarà tenuto inoltre al risarcimento degli eventuali danni;
- a non cedere né sub concedere, anche parzialmente, il bene oggetto di concessione;
- a tenere indenne la Concedente dalle spese necessarie per le opere di sistemazione delle aree pubbliche specificamente coinvolte dagli interventi di installazione e manutenzione e di ripristinare a regola d'arte le aree medesime nei tempi stabiliti;
- a consentire, in ogni momento l'accesso e/o il transito ai mezzi addetti al servizio di piena e di polizia idraulica;
- a ripristinare, a proprie spese i luoghi alla scadenza della concessione per decorrenza del termine di durata sotto indicato e in caso di revoca o rinuncia, fatta salva la facoltà della Concedente di acquisire le opere al demanio,

senza oneri per l'Amministrazione;

Il Concessionario inoltre:

- rimane il solo ed unico responsabile agli effetti del risarcimento di tutti i danni che fossero arrecati alla proprietà privata, a cose o persone per effetto di quanto autorizzato e comunque tenendo indenne la Regione Toscana da qualsiasi responsabilità, anche giudiziale, per eventuali danni, reclami o molestie che potessero derivare dai lavori in oggetto;
- è obbligato, ai sensi dell'art.38, comma 1, del Regolamento 60/R/2016, ad eseguire a proprie spese e non appena ricevute intimazione, tutte quelle varianti e modifiche, compresa anche l'eventuale demolizione delle opere stesse e la messa in pristino dello stato dei luoghi, che, a giudizio insindacabile dell'Autorità idraulica, si rendessero necessarie per garantire il buon regime idraulico o in seguito all'accertamento di effetti dannosi delle opere stesse o per le variate condizioni del corso d'acqua o per ogni altro pubblico interesse che potesse sopravvenire
- dovrà provvedere inoltre a ripristinare tempestivamente qualsiasi danno o guasto causato alle opere idrauliche ed al corso d'acqua in generale per effetto della presente autorizzazione, in conformità alle prescrizioni che saranno impartite dalla competente autorità idraulica;
- è tenuto alla osservanza delle disposizioni della l.r.80/2015, del Reg. 60/R/2016 sulle opere idrauliche, nonché delle ulteriori prescrizioni legislative e regolamentari vigenti in materia, quali quelle concernenti la tutela delle acque pubbliche, dell'agricoltura, della fauna ittica, dell'industria, dell'igiene e della pubblica incolumità;

DATO ATTO che l'inadempimento da parte del Concessionario degli obblighi previsti dal presente Decreto di concessione, costituisce causa di decadenza, che si verifica anche nei casi di:

- a) violazione delle disposizioni e prescrizioni contenute in disposizioni legislative, regolamentari;
- b) violazione del divieto di cessione della concessione e di sub-concessione anche parziale dell'immobile;
- c) opere difformi da quanto asseverato. Prima di dichiarare la decadenza con apposito decreto, la Concedente comunicherà un termine non inferiore a 30 giorni entro il quale il Concessionario potrà presentare le proprie deduzioni;

RICORDATO che:

- al Concessionario dichiarato decaduto non spetterà alcun rimborso per le opere realizzate e per le spese sostenute;
- fatte salve le eventuali sanzioni di cui all'art. 9 della L.R. 80/2015, il Concessionario decaduto è soggetto all'obbligo di rilascio dell'immobile e al ripristino dei luoghi;
- nel caso di mancato rilascio è eseguito lo sfratto in via amministrativa;
- per quanto non espressamente previsto dal presente Decreto di Concessione si applicano le vigenti disposizioni, di legge e di regolamento, statali e regionali, ed in particolare il codice civile, la normativa concernente il buon regime delle acque, nonché l'igiene e la sicurezza pubblica, l'edilizia e l'urbanistica vigenti nel territorio dove i beni sono ubicati;

DATO ATTO che il Concedente potrà disporre, mediante atto amministrativo, la revoca della presente concessione in qualunque momento, con effetto immediato, qualora intervengano ragioni di regimazione idraulica del corso d'acqua interessato o che l'opera stessa sia in seguito giudicata incompatibile per il buon regime idraulico del corso d'acqua interessato o ragioni di pubblica utilità o per qualsiasi ragione di pubblico interesse;

RILEVATO che l'inosservanza delle condizioni e prescrizioni cui è vincolato il presente provvedimento, fatte salve le sanzioni penali per l'inosservanza delle norme contenute nel Capo VII del R.D. 523/1904, comporta il pagamento di una sanzione, nel rispetto dei limiti minimo e massimo previsto dall'articolo 9 della l.r.80/2015;

RITENUTO, sulla base dell'esperienza istruttoria, di stabilire in anni 19 la durata della concessione e potrà essere rinnovata nei soli casi previsti dal Regolamento e con le modalità nel medesimo stabilite, esclusivamente a seguito di istanza da presentare almeno 30 giorni prima della scadenza del termine della concessione;

DATO ATTO che nel periodo di validità della concessione, il canone dovrà essere corrisposto anche se il Concessionario non possa o non voglia fare uso in tutto o in parte della concessione e che, in caso di rinuncia, il pagamento del canone è dovuto fino alla data di presentazione della relativa richiesta;

RICHIAMATO l'articolo 1 della L.R. 30/12/1971 n. 2, che istituisce l'imposta regionale sulle concessioni statali per l'occupazione e l'uso dei beni del demanio e del patrimonio indisponibile dello Stato, situati nell'ambito territoriale della Regione commisurandola al 50% del canone di concessione;

DATO ATTO che ai sensi dell'art. 28 comma 6 del Regolamento regionale 12 agosto 2016, n. 60/R per le concessioni di durata superiore ad un anno il canone sarà aggiornato annualmente sulla base del tasso di inflazione programmato;

RITENUTO di commisurare a una annualità del canone il deposito cauzionale di cui all'art. 31 del Regolamento, versato dal concessionario a garanzia del regolare pagamento del canone e/o a titolo di rimborso delle spese eventualmente sostenute da questa Amministrazione e da reintegrare fino alla suddetta misura nel caso di prelievi parziali di somme, nel corso della concessione;

DATO ATTO che il presente atto è sostanzialmente conforme allo schema approvato con Decreto del Direttore n. 463 del 12/02/2016;

DATO ATTO che l'imposta di bollo virtuale sul presente atto, che sarà assolta a cura dell'Amm.ne Regionale, è stata anticipata dal richiedente a mezzo bonifico sul conto corrente postale codice IBAN IT 89 O 07601 02800 001031575820 in data 23/02/2023.

DATO ATTO infine che il richiedente ha provveduto in data 23/02/2023 al versamento a favore della Regione Toscana dei seguenti importi:

- € 214,20 a titolo di deposito cauzionale definitivo infruttifero mediante versamento sul conto Banco Posta, codice IBAN IT41 X076 0102 8000 0103 1581 018;
- € 214,20 a titolo di primo canone concessorio, riferito al 2022 mediante versamento sul conto Banco Posta, codice IBAN IT41 X076 0102 8000 0103 1581 018;
- € 107,10 a titolo di imposta regionale sul canone di concessione sul conto Banco Posta codice IBAN IT70 J 0760102800 000011899580.

PRESO ATTO che con Delibera della Giunta Regionale Toscana n. 1555 del 27/12/2022 sono stati adeguati i canoni di concessione relativi all'occupazione del demanio idrico a partire dall'annualità 2023.

Tutto ciò premesso e considerato,

DECRETA

1. di prendere atto della dichiarazione asseverata così come descritto in narrativa e di conseguenza autorizzare il mantenimento delle opere ai sensi e per gli effetti dell'art. 2, comma 1, lettera i) e lettera n) della L.R. 80/2015 e del R.D. 523/1904;
2. di accordare alla Società Publiacqua S.p.A., c.f. 05040110487, con sede legale in Comune di Firenze, Via Villamagna, n. 90/C, la Concessione per l'occupazione di:
 - porzione di area demaniale del corso d'acqua denominato Fiume Sieve (MV31671), loc. Via Trieste 2 in Comune di Pontassieve, presso la particella 188 del Foglio 60 con l'opera n. 13460 - Scarico acque reflue urbane SD4_038 in cls Ø 500 mm;
3. di stabilire che la concessione ha durata di anni 19 a decorrere dal 01/01/2022;
4. di stabilire che il canone di concessione è pari a € 224,00 secondo quanto riportato al p.to 6.4 dell'Allegato A della D.G.R. 1555/2022, al netto dello sconto del 20% previsto per i gestori di pubblici servizi, soggetto ad aggiornamento e modifica in ragione delle disposizioni emanate dalla Regione Toscana, da pagarsi entro il 31 Dicembre dell'anno di riferimento, sino alla scadenza della presente concessione anche se il concessionario non voglia o non possa fare uso in tutto o in parte della concessione;
5. di disporre che la gestione dell'area demaniale sia sottoposta alle prescrizioni generali individuate in premessa e nessuna variazione potrà essere introdotta senza la preventiva autorizzazione da parte di questo Settore;
6. di dare atto che:
 - il presente provvedimento è rilasciato ai soli fini di tutela delle opere idrauliche e del buon regime delle acque pubbliche, giusto l'art. 2 del R.D. 523/1904, e pertanto fa salvi e impregiudicati i diritti di terzi. Il destinatario è tenuto a munirsi di tutti gli ulteriori titoli abilitativi e atti di assenso previsti dalle leggi vigenti;
7. di trasmettere per via telematica il presente provvedimento all'indirizzo pec protocollo@cert.publiacqua.it.

Avverso il presente provvedimento è ammesso ricorso davanti all'autorità giudiziaria competente nei termini di legge.

IL DIRIGENTE



REGIONE TOSCANA

DIREZIONE DIFESA DEL SUOLO E PROTEZIONE CIVILE

SETTORE GENIO CIVILE TOSCANA SUD

Responsabile di settore Francesco PISTONE

Incarico: Ordine di Servizio artt. 4bis, 7 e 9 L.R. 1/2009 n. 569 del 01-08-2023

Decreto non soggetto a controllo ai sensi della D.G.R. n. 553/2016

Numero adozione: 18487 - Data adozione: 28/08/2023

Oggetto: Pratica SiDIT n°458 del 2023 - Cod. Locale n°2436 O.I. - Concessione demaniale per un attraversamento sotterraneo (tip. 11) di linea elettrica a BT del Fosso di Ribucciano (TS7685), in località Bucciano, nel Comune di Siena (SI). Concessionario: E-distribuzione S.p.A.

Il presente atto è pubblicato integralmente sul BURT ai sensi degli articoli 4, 5 e 5 bis della l.r. 23/2007 e sulla banca dati degli atti amministrativi della Giunta regionale ai sensi dell'art.18 della l.r. 23/2007.

Data certificazione e pubblicazione in banca dati ai sensi L.R. 23/2007 e ss.mm.: 29/08/2023

Documento informatico firmato digitalmente ai sensi del testo unico D.P.R. 28 dicembre 2000, n. 445, del D.Lgs. 7 marzo 2005, n. 82 e norme collegate, il quale sostituisce il testo cartaceo e la firma autografa.

Numero interno di proposta: 2023AD020599

IL DIRIGENTE

VISTI gli artt. 93, 95, 97 e 98 del R.D. 523/1904 “Testo unico delle disposizioni di legge intorno alle opere idrauliche delle diverse categorie”;

VISTO l'art. 1, comma 1, della L.R. n. 2/1971, che ha istituito l'imposta regionale sulle concessioni statali per l'occupazione e l'uso dei beni del demanio e del patrimonio indisponibile dello Stato, situati nell'ambito della Regione, attualmente commisurata al 50% del canone di concessione dei beni del demanio idrico e delle relative aree, il cui versamento deve essere effettuato, ai sensi dall'art. 2 della L.R. n. 2/1971, entro il 31 dicembre dell'anno in cui deve essere versato il canone di concessione;

VISTA la Legge 241/1990 e ss.mm.ii. “Nuove norme in materia di procedimento amministrativo e di diritto di accesso ai documenti amministrativi”;

VISTA la L. 37/1994 “Norme per la tutela ambientale delle aree demaniali dei fiumi, torrenti, laghi e altre acque pubbliche”;

VISTO il D.Lgs. n. 112 del 31/03/1998 "Conferimento di funzioni e compiti amministrativi dello Stato alle regioni ed agli enti locali, in attuazione del capo I della legge 15 marzo 1997, n. 59”;

VISTA la L.R. 23 luglio 2009 n. 40 “Norme sul procedimento amministrativo, per la semplificazione e la trasparenza dell'attività amministrativa”;

VISTA la L.R. 79/2012 “Nuova disciplina in materia di consorzi di bonifica. Modifiche alla L.R. 69/2008 e alla L.R. 91/1998. Abrogazione della L.R. 34/1994”;

VISTA la D.C.R.T. n. 57 del 11/06/2013 “Individuazione del reticolo idrografico e di gestione ai sensi dell'articolo 22, comma 1, lettera e), della legge regionale 27 dicembre 2012, n. 79 (Nuova disciplina in materia di consorzi di bonifica. Modifiche alla l.r. 69/2008 e alla l.r. 91/1998. Abrogazione della l.r. 34/1994)”;

VISTA la L.R. 22/2015 “Riordino delle funzioni provinciali e attuazione della legge 7 aprile 2014, n. 56”, che dispone in ordine al trasferimento alla Regione Toscana della gestione del demanio idrico e dell'introito dei relativi proventi;

VISTA la L.R. 80/2015 "Norme in materia di difesa del suolo, tutela delle risorse idriche e tutela della costa e degli abitati costieri", ed in particolare l'art. 2, lett. i);

VISTO il Decreto Dirigenziale n. 463 del 12/02/2016 con il quale si approva lo schema del decreto di concessione delle aree demaniali;

VISTO il Decreto del Presidente della Giunta Regionale Toscana n. 60/R del 12/08/2016 “Regolamento in attuazione dell'art. 5 della LR 80/2015, recante disciplina per il rilascio delle concessioni per l'utilizzo del demanio idrico e criteri per la determinazione dei canoni.”, d'ora in avanti “Regolamento”;

VISTA la Delibera della Giunta Regionale n. 1138 del 15/11/2016 “Determinazione dei canoni per l'uso demanio idrico – revoca della DGRT n. 813/2016”, con la quale sono stati determinati i canoni di concessione per l'anno 2016;

VISTA la Delibera della Giunta Regionale n. 888 del 07/08/2017 “Determinazione dei canoni per l'uso del Demanio Idrico – revoca della D.G.R.T. n. 1138 del 15/11/2016”, con cui sono stati rideterminati sia i canoni da applicare alla varie tipologie di concessioni per l'utilizzo delle aree

demaniali, sia i nuovi importi per quanto concerne gli oneri istruttori oltre alle modalità di pagamento e riscossione;

VISTA la Delibera della Giunta Regionale n. 1414 del 17/12/2018 con la quale si introducono alcune modifiche nell'applicazione dei canoni di specifiche occupazioni demaniali e si confermano, per il resto, i canoni per l'uso del demanio idrico fissati dalla precedente DGRT 888/2017;

VISTA la L.R. 41/2018 "Disposizioni in materia di rischio di alluvioni e di tutela dei corsi d'acqua in attuazione del decreto legislativo 23 febbraio 2010, n. 49 (Attuazione della direttiva 2007/60/CE relativa alla valutazione e alla gestione dei rischi di alluvioni). Modifiche alla l.r. 80/2015 e alla l.r. 65/2014";

VISTO il Decreto del Presidente della Giunta Regionale 25 luglio 2018, n. 42/R "Regolamento per lo svolgimento delle attività di polizia idraulica, polizia delle acque, e servizio di piena, in attuazione dell'articolo 5 della legge regionale 28 dicembre 2015, n. 80 (Norme in materia di difesa del suolo, tutela delle risorse idriche e tutela della costa e degli abitati costieri)";

VISTA la Delibera della Giunta Regionale n. 1219 del 02/11/2022 "Aggiornamento dei canoni e degli indennizzi del demanio idrico al tasso di inflazione programmata per l'annualità 2022, ai sensi dell'articolo 6, comma 2 della L.R. 28 dicembre 2015 n. 80", con la quale si stabilisce che per l'annualità 2022 l'aggiornamento dei canoni di concessione e degli indennizzi sia fatto al tasso di inflazione del 7,1%;

VISTA la Delibera della Giunta Regionale n. 1555 del 27/12/2022 "Aggiornamento dei canoni per l'uso del demanio idrico ai sensi della l.r. n. 80/2015 e del d.p.g.r. n. 60/R/2016";

VISTA la deliberazione del Consiglio Regionale 11 luglio 2023, n. 55 "Modifiche al reticolo idrografico e di gestione di cui alla legge regionale 27 dicembre 2012, n.79 approvato con deliberazione del Consiglio regionale 6 dicembre 2022, n. 103";

VISTA l'istanza di concessione presentata da e-distribuzione S.p.a., con sede legale in Roma, via Ombrone n. 2, C.F. 05779711000, acquisita agli atti di questo Settore con prot. n.52872 del 31/01/2023, con la quale è stata trasmessa in allegato la documentazione progettuale costituita da un unico elaborato contenente:

- Relazione Tecnico Descrittiva;
- Planimetria generale (1:10.000);
- Planimetria catastale (1:2.000)
- Documentazione Fotografica;

VISTA la comunicazione di avvio del procedimento amministrativo, trasmessa al richiedente con prot. n. 69637 del 09/02/2013;

PRESO ATTO che il progetto, redatto dal tecnico incaricato dal richiedente, prevede la realizzazione di una linea in BT con un attraversamento sotterraneo del Fosso di Ribucciano (TS7685), in località Bucciano, nel Comune di Siena (SI), come da elaborato tecnico allegato all'istanza;

ACCERTATO che il corso d'acqua sopraindicato, riportato nel Reticolo Idrografico del Territorio Toscano di cui alla L.R.T. 79/2012, risulta acqua pubblica ai sensi del DCRT 57/2013 e ss.mm.ii.

PRESO ATTO che la concessione richiesta comporta l'utilizzo del demanio idrico;

CONSIDERATO che:

- il progetto delle opere da realizzare presenta i requisiti per essere autorizzato con le prescrizioni di seguito riportate;
- la realizzazione dei lavori è disciplinata dal Capo VII del R.D. 523/1904 e dalla normativa regionale di riferimento;

DATO ATTO che nell'elaborato cartografico allegato al presente decreto sotto la lettera "A", quale parte integrante e sostanziale, viene individuato l'attraversamento del corso d'acqua oggetto della presente concessione;

CONSIDERATO che la concessione di cui trattasi è rilasciata senza procedura di assegnazione in concorrenza, in quanto rientra in uno dei casi previsti dall'art. 13 del Regolamento;

RITENUTO che, ai sensi dell'art. 24, comma 6, del Regolamento, la concessione possa essere accordata senza il disciplinare, dando atto che il presente decreto contiene gli elementi essenziali e le clausole che regolano il rapporto giuridico tra amministrazione concedente e concessionario;

VISTA la nota di richiesta di adempimenti preliminari al rilascio della concessione, trasmessa al richiedente con prot. n. 100250 del 24/02/2023;

DATO ATTO che, ai fini dell'uso previsto, dell'esercizio delle attività, il Concessionario è tenuto a munirsi di tutti i titoli abilitativi, autorizzativi e degli atti di assenso, comunque denominati, previsti dalle leggi vigenti;

DATO ATTO che ai sensi dell'art. 22 del Regolamento, il Concessionario si obbliga a:

- a) assumere la custodia dell'area demaniale in concessione, oltre che delle opere realizzate, mantenendole in buono stato, preservandole dal pericolo di distruzione o danneggiamento, salvaguardandole da intrusioni e manomissioni da parte di soggetti non autorizzati, a propria cura e spese;
- b) consentire l'accesso al personale di vigilanza incaricato dalla Concedente, che potrà in ogni momento effettuare verifiche per accertare lo stato di manutenzione dell'area e impartire l'ordine di effettuare gli interventi eventualmente necessari, ad insindacabile giudizio della stessa, per garantire il buon regime delle acque;
- c) sollevare fin d'ora la Concedente e il consorzio di bonifica competente da ogni onere e responsabilità per qualsiasi danno derivante alle persone ed alla proprietà pubblica e privata a seguito di inadeguata manutenzione o di inadeguata custodia del bene demaniale in concessione, assumendosi gli oneri del risarcimento;
- d) rispettare le leggi ed i regolamenti ed ordinamenti di polizia urbana e di pubblica sicurezza, nonché la normativa in materia di polizia delle acque contenuta nel R.D. 523/1904 e nel R.D. 1775/1933, tenendo indenne la Regione da ogni conseguenza determinata dalla inosservanza di essi;
- e) non mutare la destinazione del bene in concessione, né apportarvi aggiunte, innovazioni o altro senza la preventiva autorizzazione della Concedente, prendendo atto che tutte le opere addizionali e di miglioria autorizzate resteranno acquisite al demanio senza che il Concessionario possa avere diritto a rimborsi o indennizzi, e che qualora il Concessionario esegua le predette opere senza autorizzazione sarà tenuto alla rimessa in pristino, a propria cura e spese, salvo che la Concedente non ritenga di mantenerle senza alcun onere a proprio carico; sarà tenuto inoltre al risarcimento degli eventuali danni;
- f) assumersi gli oneri di qualsiasi natura gravanti sul bene, ivi compresi gli oneri tributari;
- g) non cedere né sub concedere, neppure parzialmente, il bene oggetto di concessione;
- h) assumere gli oneri di manutenzione ordinaria e straordinaria dei beni e delle aree demaniali interessate, nonché delle opere e degli impianti ivi presenti.

Inoltre il Concessionario:

- si obbliga a porre in essere, a propria cura e spese, tutte le misure necessarie a garantire la stabilità nel tempo dei manufatti, anche in dipendenza del mutevole regime del corso d'acqua, previo ottenimento dell'autorizzazione dell'amministrazione Concedente, dichiarando fin d'ora di non aver nulla a pretendere per qualsiasi danno eventualmente occorso alle opere oggetto di concessione ed agli utilizzatori, per effetto delle piene e dei fenomeni di dinamica fluviale;
- rimane il solo ed unico responsabile agli effetti del risarcimento di tutti i danni che fossero arrecati alla proprietà privata, a cose o persone per effetto di quanto autorizzato/concesso e comunque tenendo indenne la Regione Toscana da qualsiasi responsabilità, anche giudiziale, per eventuali danni, reclami o molestie che potessero derivare dai lavori e dall'uso delle opere e/o dell'area;
- dovrà provvedere inoltre a ripristinare tempestivamente qualsiasi danno o guasto causato alle opere idrauliche ed al corso d'acqua in generale per effetto del presente atto, in conformità alle prescrizioni che saranno impartite dalla competente Autorità idraulica;
- è obbligato, ai sensi dell'art.2 del R.D. n. 523/1904, ad eseguire a proprie spese e non appena ricevutane intimazione, tutte quelle varianti e modifiche, compresa anche l'eventuale demolizione delle opere stesse e la messa in pristino dello stato dei luoghi, che, a giudizio insindacabile dell'Autorità idraulica, si rendessero necessarie per garantire il buon regime idraulico o in seguito all'accertamento di effetti dannosi delle opere stesse o per le variate condizioni del corso d'acqua o per ogni altro pubblico interesse che potesse sopravvenire;
- dovrà farsi carico di ogni atto ed onere necessario per procedere all'eventuale occupazione e/o interferenza con i terreni e le proprietà private e/o pubbliche limitrofe;

DATO ATTO che nella realizzazione delle opere dovranno essere osservate le prescrizioni tecniche e generali, che vengono di seguito specificate:

> PRESCRIZIONI TECNICHE:

- durante l'esecuzione dei lavori non dovrà essere mai impedito o ostacolato il regolare deflusso delle acque né essere mai ridotta l'efficienza idraulica delle opere di difesa presenti nel tratto del corso d'acqua interessato dai lavori;
- durante l'esecuzione dei lavori dovranno essere messi in atto tutti gli accorgimenti e le precauzioni necessarie affinché l'interferenza con la dinamica fluviale non determini aggravio di rischio idraulico ed in generale pericolo per l'incolumità delle persone e danni ai beni pubblici e privati;
- tutte le opere provvisorie occorrenti per l'esecuzione dei lavori dovranno ingombrare il meno possibile l'alveo del corso d'acqua ed in ogni caso dovranno essere rimosse a lavori ultimati e comunque prima del sopraggiungere delle piene;
- tutti i lavori dovranno essere eseguiti a perfetta regola d'arte secondo le normative, le specifiche e le linee guida esistenti per i materiali da costruzione e le modalità realizzative. Le opere finite dovranno risultare conformi ai disegni allegati all'istanza;
- al termine di ogni giornata lavorativa eventuali materiali di risulta, detriti ed opere provvisorie, dovranno essere allontanati dal cantiere che interessa le pertinenze fluviali;
- i lavori che in qualsiasi modo interesseranno l'alveo del corso d'acqua dovranno essere eseguiti in condizioni meteorologiche favorevoli, mentre in condizioni di meteo avverse, in particolare con codice allerta arancione o rosso del Centro Funzionale Regionale – www.cfr.toscana.it, dovranno essere interrotti per tutta la durata dell'avviso;
- i lavori dovranno essere svolti in conformità alle disposizioni per la salvaguardia dell'ittiofauna contenute nel Piano Ittico Provinciale e dovranno essere adottati tutti gli accorgimenti necessari al fine di evitare intorbidamenti che possano arrecare danno alla fauna ittica;
- prescrizioni su eventuali interventi di taglio di alberature:
 - gli interventi siano effettuati nel rispetto del R.D. 523/1904, con particolare riferimento all'art. 96 lett. "c";
 - siano richiesti eventuali pareri/nulla osta a altri Organi competenti in materia ambientale e di taglio vegetazione e ne siano rispettate le eventuali prescrizioni riportate;

- si prenda espressamente atto di quanto riportato nella seguente normativa vigente:
 - Delibera della Giunta Regionale della Toscana n. 1315 del 28/10/2019 “Direttive regionali per la manutenzione dei corsi d’acqua e per la protezione e conservazione dell’ecosistema toscano”;
 - L.R. 39/2000 “Legge forestale della Toscana” e ss.mm.ii;
 - L.R. 30/2015 “Norme per la conservazione e la valorizzazione del patrimonio naturalistico-ambientale regionale. Modifiche alla l.r. 24/1994, alla l.r. 65/1997, alla l.r. 24/2000 ed alla l.r. 10/2010”;
 - D.P.G.R. 48/R/2003 “Regolamento Forestale”;
- al termine dei lavori dovrà essere ripristinato lo stato dei luoghi interessato dal cantiere e da occupazioni temporanee, comprensivo di tutte quelle aree che hanno visto il passaggio dei mezzi sia lungo le rive degli alvei che sulle viabilità di accesso;
- il Concessionario deve intervenire anche successivamente al completamento delle opere qualora, per effetto di assestamento, di dilavamento e/o erosione, si manifestassero avvallamenti, cedimenti e fessurazioni nell’area interessata dall’intervento;
- in caso di terreno bagnato è vietato il transito per mezzi pesanti su argini, sponde e relative pertinenze;
- qualora il cavo a B.T. posato in sotterraneo, non consentisse il libero accesso alle aree interessate e/o ostacolasse le attività di istituto di questo Ente, eventuali interventi di interruzione dell’elettricità e i relativi costi correlati saranno a carico della Società proponente, escludendo gli Enti citati da qualsiasi controversia che ne dovesse conseguire;
- l’esecuzione dei lavori, dovrà avvenire nel rispetto e in conformità a quanto previsto dagli enti gestori delle altre reti infrastrutturali, quali viabilità stradale, linee telefoniche etc., i quali non potranno comunque condizionare e/o limitare quanto previsto dal presente atto.

> PRESCRIZIONI GENERALI:

- la presente autorizzazione riguarda esclusivamente l’esecuzione delle opere indicate in premessa, per cui ogni variazione od ogni ulteriore opera o attività non indicata negli elaborati progettuali inoltrati, od altro comunque non previsto, dovrà essere sottoposto ad ulteriore esame di questo Settore per la nuova eventuale autorizzazione prima della loro esecuzione;
- la presente autorizzazione ha validità di tre anni dalla data del rilascio, pena la decadenza del presente atto senza necessità di ulteriori comunicazioni da parte dello scrivente ufficio; la stessa può essere rinnovata una sola volta, per un periodo massimo di tre anni, su richiesta dell’interessato da presentare almeno trenta giorni prima della scadenza;
- le opere saranno eseguite a totale cura e spese del richiedente;
- il richiedente deve comunicare tempestivamente a questo Genio Civile la data di inizio dei lavori e il nominativo del tecnico responsabile dei lavori / direzione lavori, con relativo recapito telefonico e postale e la ditta esecutrice; inoltre entro 60 giorni dal termine dei lavori dovrà provvedere a comunicarne la data e trasmettere contestualmente anche l’attestazione dalla quale risulti che le opere o gli interventi siano stati realizzati ed ultimati in conformità al progetto ed eventuali varianti autorizzate e nel rispetto delle condizioni espresse nel presente provvedimento autorizzativo;

DATO ATTO che la concessione demaniale, decorrente dalla data di adozione del presente atto, può essere rilasciata per la durata massima di diciannove anni, ai sensi dell’art. 5, comma 2, del Regolamento;

CONSIDERATO che, come espressamente previsto all’art. 23 del Regolamento, alla cessazione della concessione, per decorrenza del termine di durata sopra indicato, rinuncia, revoca o decadenza, la concessione si risolve col conseguente obbligo per il Concessionario di ripristinare, a proprie spese, le aree e i luoghi occupati nel termine assegnato dall’Amministrazione concedente e che in caso contrario si farà luogo all’esecuzione d’ufficio in danno del Concessionario, salvo valutare,

d'ufficio o su istanza del concessionario, l'acquisizione al demanio dei manufatti realizzati dal concessionario medesimo, qualora non derivi alcun onere per la Regione e senza che possa essere riconosciuto alcun compenso o indennizzo a favore del concessionario;

CONSIDERATO che, ai sensi dell'art. 25 del Regolamento, il rinnovo della concessione è ammissibile solo nei casi di cui all'art. 13, comma 1 lettere a), b), c) e g) e la concessione non è rinnovabile tacitamente alla scadenza, la domanda di rinnovo deve essere presentata, almeno trenta giorni prima della scadenza della concessione, ai sensi e con le modalità di cui all'art. 14 e fino al rilascio della nuova concessione e solo qualora abbia presentato domanda di rinnovo nel termine predetto il richiedente può continuare ad utilizzare l'area con le medesime modalità e condizioni della concessione in scadenza previo pagamento di un corrispettivo commisurato al canone, salvo conguaglio al rilascio della concessione;

CONSIDERATO che il canone demaniale annuale per un attraversamento sotterraneo (tip. 11) ammonta ad € 268,80, determinato in base alle tariffe approvate dalla Giunta con la DGRT n. 1555 del 27/12/2022, e ridotto del 20% ai sensi dell'art. 29 del Regolamento (come da richiesta del Concessionario pervenuta con nota prot. n. 502059 del 12/12/2016), e che il canone potrà essere aggiornato annualmente dalla Giunta Regionale sulla base del tasso di inflazione programmato per l'anno di riferimento;

CONSIDERATO che il canone dovrà essere corrisposto anche se il Concessionario non possa o non voglia fare uso in tutto o in parte della concessione e che in caso di rinuncia il pagamento del canone è dovuto fino e per tutta l'annualità in cui l'istanza è stata presentata;

RITENUTO di commisurare ad una annualità del canone il deposito cauzionale di cui all'art. 31 del Regolamento, versato dal concessionario a garanzia del regolare pagamento del canone e/o a titolo di rimborso delle spese eventualmente sostenute da questa Amministrazione e da reintegrare fino alla suddetta misura nel caso di prelievi parziali di somme, nel corso della concessione;

TENUTO CONTO che la concessione è rilasciata a titolo oneroso e temporaneo e che il soggetto richiedente, in ottemperanza agli adempimenti preliminari richiesti con la nota sopracitata:

- ha provveduto al versamento dell'importo di € 224,00, corrispondente a 10/12-esimi del canone per l'anno 2023;
- ha provveduto al versamento dell'imposta sulle concessioni demaniali per l'anno 2023, pari ad € 112,00;
- ha provveduto al versamento di un deposito cauzionale pari ad una annualità del canone;
- ha assolto agli obblighi relativi all'imposta di bollo di € 16,00 ai sensi del D.P.R. 642/1972, come da documentazione conservata agli atti (nota di prot. n. 290334 del 13/07/2021, relativa al pagamento dell'imposta di bollo in modo virtuale, come da Aut. AdE n. 133874/99);

RILEVATO che l'inosservanza delle condizioni e prescrizioni cui è vincolato il presente provvedimento, al pari dell'inosservanza delle norme contenute nel Capo VII del R.D. 523/1904, comporterà denuncia all'Autorità Giudiziaria ai sensi dell'art. 374 della L. 2248/1865, allegato F;

DATO ATTO che il presente decreto è sostanzialmente conforme allo schema approvato con Decreto del Direttore n. 463 del 12/02/2016, all. B;

DATO ATTO che, per quanto non espressamente previsto dal presente provvedimento, si applicano le disposizioni legislative e regolamentari, statali e regionali, vigenti in materia;

DATO ATTO che il Responsabile del procedimento, ai sensi della Legge 241/1990 e ss.mm.ii., è il Dirigente del Settore Genio Civile Toscana Sud;

Tutto ciò premesso e considerato

DECRETA

- 1) di rilasciare a e-distribuzione S.p.A., con sede legale in Roma, via Ombrone n. 2, C.F. 05779711000, la concessione demaniale per un attraversamento sotterraneo (tip. 11) di linea elettrica a BT del Fosso di Ribucciano (TS7685), in località Bucciano, nel Comune di Siena (SI), così come rappresentato nell'elaborato cartografico facente parte integrante e sostanziale del presente decreto (allegato "A");
- 2) di dare atto che gli effetti della concessione decorrono dalla data del presente decreto e che la stessa avrà scadenza in data 28/02/2042, secondo le disposizioni e le clausole espresse in precedenza;
- 3) di autorizzare l'esecuzione dell'opera suddetta ai soli fini idraulici ai sensi e per gli effetti dell'art. 2, comma 1, lettera i) e lettera n) della L.R. 80/2015 e degli artt. 93, 95, 97 e 98 del R.D. 523/1904, così come sopra descritto e rappresentato negli elaborati indicati in premessa e agli atti del Settore;
- 4) di dare atto che l'autorizzazione ad eseguire i lavori di cui alla presente concessione ha validità di tre anni dalla data del rilascio, pena la decadenza senza necessità di ulteriori comunicazioni da parte dello scrivente ufficio;
- 5) di dare atto che il Concessionario, per effetto del presente provvedimento, risulta soggetto agli obblighi di cui all'art. 22 del Regolamento, alle prescrizioni generali e tecniche, nonché alle disposizioni in materia di rinnovo e cessazione della Concessione di cui agli articoli 23 e 25 del Regolamento, distintamente evidenziate in narrativa;
- 6) di dare atto che il presente provvedimento è rilasciato ai soli fini di tutela delle opere idrauliche e del buon regime delle acque pubbliche, giusto l'art. 2 del R.D. 523/1904, e pertanto fa salvi e impregiudicati i diritti di terzi. Il destinatario è tenuto a munirsi di tutti gli ulteriori titoli abilitativi e atti di assenso previsti dalle leggi vigenti;
- 7) di dare atto che il richiedente è a conoscenza che, ferme restando le vigenti disposizioni urbanistiche del Comune interessato, in assenza della presente concessione non possono iniziare i lavori;
- 8) di non procedere alla registrazione fiscale del presente provvedimento, considerato che l'ammontare dell'imposta proporzionale dovuta per l'intera durata della concessione risulta inferiore alla misura di Euro 200,00, ai sensi dell'art. 2, parte II della Tariffa del D.P.R. 131/1986. Resta ferma comunque la possibilità da parte del Concessionario, in caso d'uso, di provvedere alla sua registrazione;
- 9) di trasmettere per via telematica il presente provvedimento al Concessionario e al Tecnico incaricato.

Avverso il presente provvedimento è ammesso ricorso dinanzi all'Autorità Giudiziaria competente nei termini di legge.

Il Dirigente

Allegati n. 1

A

planimetria

2afc20bd2f79418a5d1435bc5a3d4b93f9c1fae81785832d9216bce63bb371e4

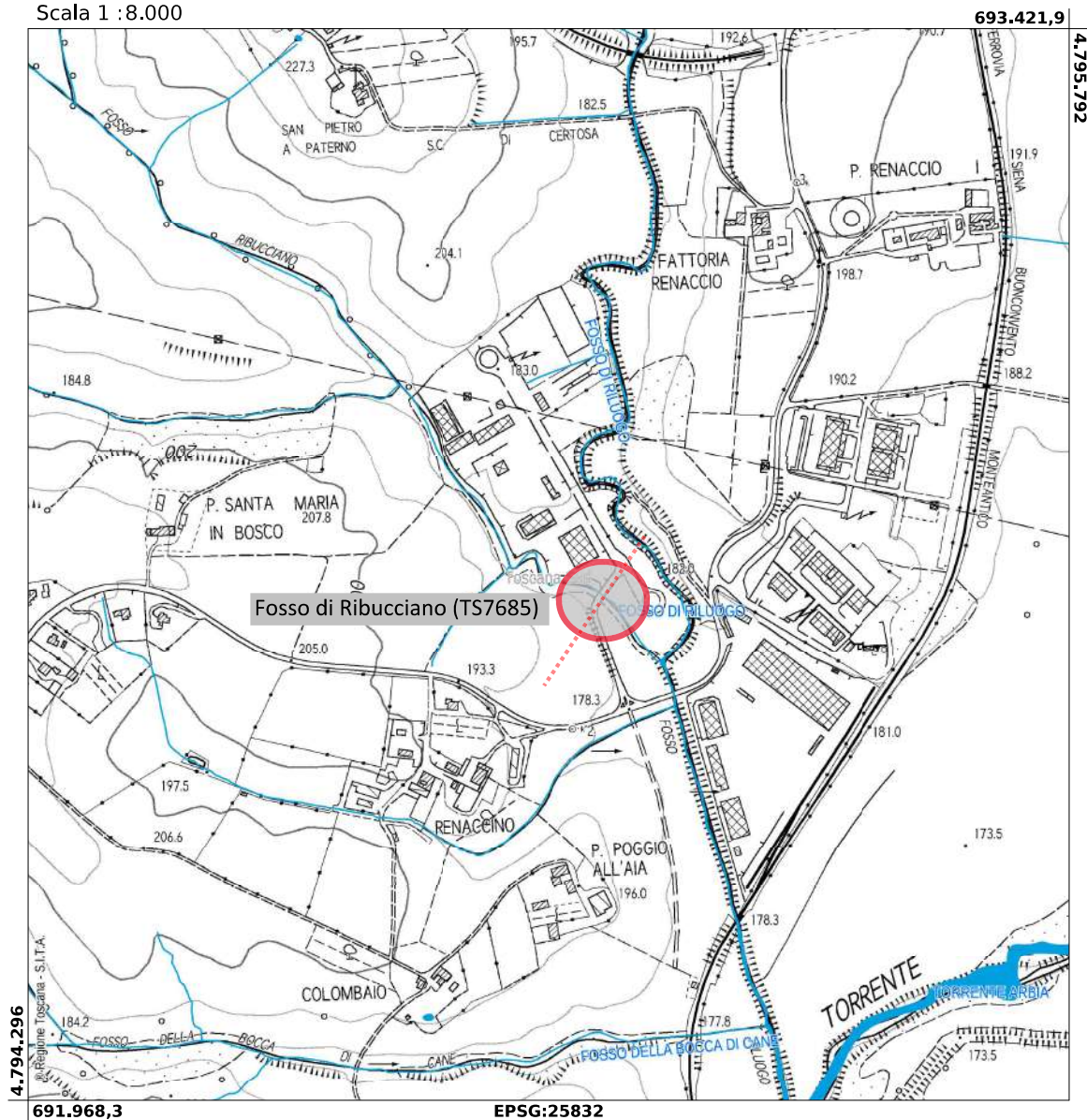


Regione Toscana



ALLEGATO - A -

Scala 1 : 8.000



Pratica SiDIT n°458 del 2023 - Cod. Locale n°2436 O.I. - Concessione demaniale per un attraversamento sotterraneo (tip. 11) di linea elettrica a BT del Fosso di Ribucciano (TS7685), in località Bucciano, nel Comune di Siena (SI). Concessionario: E-distribuzione S.p.A.



REGIONE TOSCANA

DIREZIONE DIFESA DEL SUOLO E PROTEZIONE CIVILE

SETTORE GENIO CIVILE TOSCANA NORD

Responsabile di settore Enzo DI CARLO

Incarico: DECR. DIRIG. CENTRO DIREZIONALE n. 8656 del 21-05-2021

Decreto non soggetto a controllo ai sensi della D.G.R. n. 553/2016

Numero adozione: 18493 - Data adozione: 29/08/2023

Oggetto: R.D. 523/1904 - L. 37/1994 - Regolamento regionale 60/R/2016 - Pratica SIDIT 3734/2023 - Pratica locale 2782: concessione idraulica per realizzazione di nuovo tombino sul rio Cafaggio per rotatoria di connessione tra la SS 330 e la SS62 in località Caprigliola nel Comune di Aulla.

Il presente atto è pubblicato integralmente sul BURT ai sensi degli articoli 4, 5 e 5 bis della l.r. 23/2007 e sulla banca dati degli atti amministrativi della Giunta regionale ai sensi dell'art.18 della l.r. 23/2007. E' escluso dalla pubblicazione l'allegato A nel rispetto dei limiti alla trasparenza posti dalla normativa statale.

Data certificazione e pubblicazione in banca dati ai sensi L.R. 23/2007 e ss.mm.: 29/08/2023

Documento informatico firmato digitalmente ai sensi del testo unico D.P.R. 28 dicembre 2000,n. 445, del D.Lgs. 7 marzo 2005, n. 82 e norme collegate, il quale sostituisce il testo cartaceo e la firma autografa.

Numero interno di proposta: 2023AD020610

IL DIRIGENTE

VISTO il R.D. 523/1904 “Testo unico delle disposizioni di legge intorno alle opere idrauliche delle diverse categorie” e s.m.i.;

VISTA la L.R. 30/12/1971 n. 2 "Istituzione dei tributi propri della Regione" emanata ai sensi dell'art. 2 della legge 16/05/1970 n. 281 con cui è istituita l'imposta regionale sulle concessioni statali per l'occupazione e l'uso dei beni del demanio e del patrimonio indisponibile dello Stato, situati nell'ambito territoriale della Regione, e s.m. e i.;

VISTA la L. 37/1994 “Norme per la tutela ambientale delle aree demaniali dei fiumi, torrenti, laghi e altre acque pubbliche”;

VISTO il D.Lgs n. 112 del 31/03/1998 "Conferimento di funzioni e compiti amministrativi dello Stato alle regioni ed agli enti locali", in attuazione del capo I della legge 15 marzo 1997, n. 59;

VISTO il D.Lgs. 03/04/2006 n. 152 “Norme in materia ambientale”;

VISTA la L.R. 79/2012 “Nuova disciplina in materia di Consorzi di Bonifica. Modifiche alla L.R. 69/2008 e alla L.R.91/1998. Abrogazione della L.R. 34/1994” e ss.mm.ii.;

VISTA la L.R. 80/2015 "Norme in materia di difesa del suolo, tutela delle risorse idriche e tutela della costa e degli abitati costieri", ed in particolare l'art. 2 lett. i);

VISTO il Regolamento emanato con DPGR 12 agosto 2016 n. 60/R “Regolamento in attuazione dell’articolo 5 della legge regionale 28 dicembre 2015 n. 80 “Norme in materia di difesa del suolo, tutela delle risorse idrica e tutela della costa e degli abitati costieri” recante disciplina del rilascio delle concessioni per l’utilizzo del demanio idrico e criteri per la determinazione dei canoni, e successiva modifica con regolamento emanato con D.P.G.R. 08/08/2017 n. 45/R;

VISTO il Decreto del Ministero delle Infrastrutture e dei Trasporti 17 gennaio 2018 avente per oggetto “Aggiornamento delle «Norme tecniche per le costruzioni»”;

VISTA la L.R. 41 del 24 luglio 2018 “Disposizioni in materia di rischio di alluvioni e di tutela dei corsi d’acqua in attuazione del decreto legislativo 23 febbraio 2010 n. 49 (Attuazione della direttiva 2007/60/CE relativa alla valutazione e alla gestione dei rischi di alluvioni) modifiche alla L.R. 80/2015 e alla L.R. 65/2014”;

VISTO il D.P.G.R. 42/R del 25 luglio 2018 “Regolamento per lo svolgimento delle attività di polizia idraulica, polizia delle acque, e servizio di piena, in attuazione dell'articolo 5 della L.R. 28 dicembre 2015, n. 80 “Norme in materia di difesa del suolo, tutela delle risorse idrica e tutela della costa e degli abitati costieri”;

VISTA la Deliberazione del Consiglio regionale della Toscana 6 dicembre 2022, n. 103: “Modifiche al reticolo idrografico e di gestione di cui alla legge regionale 27 dicembre 2012 n. 79, approvato con deliberazione del Consiglio regionale 28 luglio 2021, n.81”;

VISTA la D.G.R.T. n. 1555 del 27/12/2022 "Aggiornamento dei canoni per l'uso del demanio idrico ai sensi della l.r. n. 80/2015 e del d.p.g.r. n. 60/R/2016”;

PREMESSO CHE:

- in data 8 aprile 2020 è crollato il ponte della SS330 sul fiume Magra che collega la frazione di Albiano con la SS62 della Cisa all'altezza della ex stazione ferroviaria di Caprigliola, in Comune di Aulla;
- il DPCM del 9 giugno 2020 ha stabilito che la ricostruzione del ponte di Albiano è prioritaria per gli interessi socio-economici del territorio ed ha nominato il Presidente della Regione Toscana come Commissario Straordinario per l'intervento;
- con atto n°95 del 23/07/2020 il Commissario Straordinario ha individuato ANAS S.p.a. quale soggetto attuatore dell'intervento;
- il progetto definitivo è stato approvato dal Commissario Straordinario per la ricostruzione del ponte di Albiano con decreto n°3 del 11/03/2021. Il progetto definitivo recepisce, oltre alle prescrizioni di compatibilità ambientale, anche le conclusioni della Conferenza dei Servizi del 29/01/2021;
- il progetto presentato prevede quindi, oltre alla ricostruzione del ponte, la modifica del tracciato della SS62 (che presenta criticità in corrispondenza del vecchio sottopasso ferroviario), viabilità locale per accesso a fondi interclusi e realizzazione di rotonda in sponda sinistra del Fiume Magra all'intersezione tra la SS330 e la SS62;
- nell'ambito della Conferenza dei Servizi questo Settore ha rilasciato le autorizzazioni provvisorie, ai sensi del R.D. 523/1904, per effettuare i lavori e per l'occupazione dell'area demaniale con il cantiere (prot. 0167391 del 11/05/2020 e prot. 0387121 del 09/11/2020) prescrivendo ad ANAS S.p.a. di presentare istanza di concessione per le opere approvate dalla Conferenza dei Servizi;

VISTA l'istanza presentata da ANAS S.p.a. - Struttura Territoriale Toscana (CF 80208450587 - P.IVA 02133681003) con sedi legali in Via Monzambano n°10 a Roma ed in Viale dei Mille n°36 a Firenze, a firma del legale rappresentante i cui dati anagrafici sono riportati nell'allegato A parte integrante del presente decreto, protocollata con n. 316743 del 04/08/2021, con cui è stato trasmesso il progetto esecutivo contenente, in particolare, la seguente documentazione tecnica:

- Relazione generale
- Relazione di calcolo
- Relazione idraulica
- Elaborato grafico

VISTA inoltre la richiesta presentata da ANAS S.p.a. - Struttura Territoriale Toscana, acquisita al protocollo n. 71676 del 23/02/2022 per intervento definitivo alla realizzazione di nuovo tombino sul Rio Cafaggio per rotonda di connessione tra la SS 330 e la SS62 con la quale è stata inviata la seguente documentazione tecnica:

- Tav. 1 Modifiche attraversamento idraulico n.1
- Tav. 2 Modifiche attraversamento idraulico n.1;
- Tav. 3 Modifiche attraversamento idraulico n.1;
- Tav. 4 Modifiche attraversamento idraulico n.1;
- Tav. 5 Modifiche attraversamento idraulico n.1;

VISTA infine la richiesta presentata da ANAS S.p.a. - Struttura Territoriale Toscana, acquisita al protocollo n. 324245 del 03/07/2023 per variante alla realizzazione di nuovo tombino sul Rio Cafaggio per rotonda di connessione tra la SS 330 e la SS62 con la quale è stata inviata la seguente documentazione tecnica:

- Relazione di calcolo opere AI-01
- Elaborato grafico attraversamento idraulico AI-01;

DATO ATTO che la variante riguarda sia il tracciato planimetrico che la geometria della sezione di tombamento, ovvero che mentre il progetto originale prevedeva la realizzazione di uno scatolare in c.a. di dimensioni 2.5x3 m per l'intero tratto la variante consiste nel mantenimento di un tratto di corso d'acqua a cielo aperto di lunghezza pari a m 10 adeguatamente provvisto di idonee difese spondali e nel mantenimento dell'attuale attraversamento stradale della SS 62. Il tutto come meglio dettagliato negli elaborati progettuali precedentemente richiamati;

PRESO ATTO che oggetto della concessione è l'uso a titolo esclusivo e temporaneo delle seguenti aree appartenenti al Demanio Idrico dello Stato:

- alveo di pertinenza del Rio Cafaggio (identificato col codice TN14854 nel Reticolo Idrografico Regionale di cui alla L.R. 79/2012) occupato con un tombino stradale facente parte del foglio 49 del N.C.E.U. del Comune di Aulla, in frazione di Caprigliola;

DATO ATTO che, a seguito della verifica della completezza della documentazione, è stata assegnato il numero di pratica locale idraulica 2782 e di pratica Sidit 3734/2023;

DATO ATTO che il Responsabile del Procedimento è il funzionario P.E.Q. i cui dati identificativi sono riportati in allegato A parte integrante del presente decreto, nominato con Ordine di Servizio n. 23 del 25/11/2022;

DATO ATTO che il progetto, complessivamente, prevede:

- la realizzazione di una nuova intersezione a rotatoria in sponda sinistra del Fiume Magra tra la SS 330 e la SS 62, la cui costruzione genera un'interferenza con l'alveo dell'affluente del Fiume Magra denominato Rio Cafaggio. Nell'ultima soluzione progettuale presentata in data 03/07/2023 è previsto:

- il mantenimento dell'attraversamento attuale della SS62 e della linea ferroviaria dismessa costituito da un tombino in muratura di pietrame con soffitto a volta a tutto sesto di larghezza variabile da metri 3,50 a 3,90 circa ed altezza all'imposta dell'arco pari a circa metri 1,90;

- il prolungamento verso monte del tombino esistente per una lunghezza pari a circa m 10, mediante la posa in opera di un tubo FINSIDER a sezione circolare diametro m 3,2. Tutto il tratto tombinato (vecchio e nuovo) avrà il fondo rivestito in sassi per il passaggio della fauna acquatica. Inoltre, al fine di consentire un miglior deflusso della vena liquida nel tratto terminale del tombino esistente, sarà applicato alle pareti di questo, un rivestimento in c.a. per un'altezza di circa m 2,40 per consentire l'eliminazione delle cuspidi esistenti;

- realizzazione su entrambe le sponde del Rio Cafaggio, per un tratto di m 10 a monte del tubo FINSIDER, di protezione spondale costituita da scogliera in massi ciclopici di II classe.

DATO ATTO che le caratteristiche tecniche delle opere più dettagliatamente negli elaborati progettuali sopra citati;

VISTA l'istruttoria presente agli atti del Settore;

RILEVATO che gli elaborati progettuali nella loro stesura finale, quelli che descrivono le opere per la richiesta in oggetto ed ai quali si riferisce il presente provvedimento sono agli atti del Settore;

CONSIDERATO che la compatibilità idraulica del tombino della rotatoria sul Rio Cafaggio è stata dichiarata dai progettisti nell'elaborato Relazione di calcolo opere AI-01 relativa alla variante al progetto consistente nella rettifica del tracciato a cielo aperto attuale e il mantenimento dell'attuale attraversamento stradale, i cui elaborati sono stati acquisiti in data 03/07/2023 al prot. n. 324245, ed

è stato valutato positivamente nel corso dell'istruttoria in quanto l'opera in progetto rispetta la normativa idraulica per i tombini stradali contenuta al capitolo 5 della Circolare 21 gennaio 2019, n. 7 C.S.LL.PP. avente per oggetto "Istruzioni per l'applicazione dell'«Aggiornamento delle «Norme tecniche per le costruzioni»» di cui al decreto ministeriale 17 gennaio 2018";

DATO ATTO che le opere in progetto, ricadenti nella fascia di larghezza di dieci metri dal ciglio di sponda del Fiume Magra e del Rio Cafaggio sono autorizzabili ai sensi dell'art. 3 comma 2 della legge regionale n.41/2018 in quanto facenti parte di reti di servizi essenziali ed opere sovrappassanti i corsi d'acqua nonché interventi volti a garantire la fruibilità pubblica;

DATO ATTO che con PEC n. prot. 82058 del 01/03/2022, nelle more del perfezionamento della concessione, è stata rilasciata autorizzazione provvisoria per l'esecuzione delle opere;

DATO ATTO che le lavorazioni alla rotatoria sono ancora in corso, come risulta dal verbale di sopralluogo effettuato da tecnici di questo Settore in data 10/08/2023;

DATO ATTO che la concessione delle area demaniale può essere rilasciata con assegnazione diretta in quanto rientra tra quelle previste dall'art. 13 del Regolamento regionale 60/R/2016;

DATO ATTO che la richiesta presenta i requisiti per il rilascio della concessione, rispettando le prescrizioni di seguito riportate:

1 - PRESCRIZIONI GENERALI

il soggetto richiedente:

- rimane il solo ed unico responsabile agli effetti del risarcimento di tutti i danni che fossero arrecati alla proprietà privata, a cose o persone per effetto di quanto autorizzato e comunque tenendo indenne la Regione Toscana da qualsiasi responsabilità, anche giudiziale, per il mancato rispetto delle normative vigenti anche a tutela della salute e sicurezza nei luoghi di lavoro, per eventuali danni, reclami o molestie che potessero derivare dai lavori in oggetto;
- rimane il solo ed unico responsabile agli effetti del risarcimento di tutti i danni che potessero derivare per effetto della mancata ispezione, pulizia e manutenzione del tratto del corso d'acqua individuato nel reticolo idrografico;
- è obbligato, ai sensi dell'art.2 del R.D. n.523/1904 ad eseguire a proprie spese e non appena ricevutane intimazione, tutte quelle varianti e modifiche, compresa anche l'eventuale demolizione delle opere stesse e la messa in pristino dello stato dei luoghi, che, a giudizio insindacabile dell'Autorità idraulica, si rendessero necessarie per garantire il buon regime idraulico o in seguito all'accertamento di effetti dannosi dell'opera stessa o per le variate condizioni del corso d'acqua o per ogni altro pubblico interesse che potesse sopravvenire;
- dovrà provvedere inoltre a ripristinare tempestivamente qualsiasi danno o guasto causato alle opere idrauliche ed al corso d'acqua in generale, per effetto del presente atto, in conformità alle prescrizioni che saranno impartite dalla competente autorità idraulica;
- dovrà provvedere alla manutenzione ordinaria e straordinaria dell'area demaniale e delle opere autorizzate anche in caso di danni dipendenti dal regime idraulico dei corsi d'acqua interessati;
- è tenuto ad assumere la custodia dell'area demaniale in concessione, oltreché delle opere realizzate, mantenendola in buono stato, preservandola dal pericolo di distruzione o danneggiamento, salvaguardandola da intrusioni e manomissioni da parte di soggetti non autorizzati;
- è tenuto alla osservanza delle disposizioni del R.D. 25/07/1904 n. 523 sulle opere idrauliche, nonché delle prescrizioni legislative e regolamentari vigenti, quali quelle concernenti la tutela delle

acque pubbliche, dell'agricoltura, della fauna ittica, dell'industria, dell'igiene e della pubblica incolumità;

- è tenuto a porre in essere tutte le misure necessarie a garantire la stabilità nel tempo dei manufatti, anche in dipendenza del mutevole regime dei corsi d'acqua, previo ottenimento dell'autorizzazione dell'Amministrazione Concedente, dichiarando fin d'ora di non aver nulla a pretendere per qualsiasi danno eventualmente occorso all'opera e oggetto di concessione ed agli utilizzatori, per effetto delle piene e dei fenomeni di dinamica fluviale;

- è tenuto a non mutare la destinazione del bene in concessione, né apportarvi aggiunte, innovazioni o altro senza la preventiva autorizzazione della Concedente, prendendo atto che tutte le opere addizionali e di miglioria autorizzate, resteranno acquisite al demanio senza che il Concessionario possa avere diritto a rimborsi o indennizzi e che qualora il Concessionario esegua le predette opere senza autorizzazione, sarà tenuto alla rimessa in pristino, a propria cura e spese, salvo che la Concedente non ritenga di mantenerle senza alcun onere a proprio carico; sarà tenuto inoltre al risarcimento degli eventuali danni;

- è tenuto a non cedere la Concessione né subconcedere, anche parzialmente, il bene oggetto di concessione;

- il Concedente potrà disporre, mediante atto amministrativo, la revoca della presente concessione in qualunque momento, con effetto immediato, qualora intervengano ragioni di regimazione idraulica del corso d'acqua interessato o che l'opera stessa sia in seguito giudicata incompatibile per il buon regime idraulico del corso d'acqua interessato o ragioni di pubblica utilità o per qualsiasi ragione di pubblico interesse;

- l'inadempimento da parte del Concessionario degli obblighi previsti dal presente Decreto di concessione, costituisce causa di decadenza, che si verifica in particolare nei casi di:

a) violazione delle disposizioni e prescrizioni contenute in disposizioni legislative, regolamentari e nel presente Decreto;

b) violazione del divieto di cessione della Concessione e di sub-concessione anche parziale delle aree;

Prima di dichiarare la decadenza con apposito decreto, la Concedente comunicherà un termine non inferiore a 30 giorni entro il quale il Concessionario potrà presentare le proprie deduzioni;

- Al Concessionario dichiarato decaduto non spetterà alcun rimborso per le opere realizzate e per le spese sostenute;
- Alla cessazione della concessione, per decorrenza del termine di durata sopra indicato, revoca, rinuncia, la concessione si risolve col conseguente obbligo per il Concessionario di ripristinare, a proprie spese, i luoghi, nel termine assegnato;
- Qualora il Concessionario non ottemperi a quanto sopra, si farà luogo all'esecuzione d'ufficio in danno del Concessionario, salvo che su istanza di questi l'Amministrazione concedente non ritenga di esonerarlo, nel qual caso il Concessionario non avrà diritto a compensi od indennizzi di sorta, e fatta salva la facoltà della Concedente di acquisire le opere al demanio, senza oneri per l'amministrazione;
- Per quanto non espressamente previsto dal presente Decreto di Concessione, si applicano le vigenti disposizioni, di legge e di regolamento, statali e regionali, ed in particolare il codice civile, la normativa concernente il buon regime delle acque, nonché l'igiene e la sicurezza pubblica, l'edilizia e l'urbanistica vigenti nel territorio dove i beni sono ubicati;

2 - PRESCRIZIONI INERENTI LE FASI DI LAVORAZIONE

- durante l'esecuzione dei lavori non dovrà essere mai impedito o ostacolato il regolare deflusso delle acque né essere mai ridotta l'officiosità idraulica del tratto di corso d'acqua interessato dai lavori;

- durante l'esecuzione dei lavori dovranno essere messi in atto tutti gli accorgimenti e le precauzioni necessarie affinché l'interferenza con la dinamica fluviale non determini aggravio di rischio idraulico ed in generale pericolo per l'incolumità delle persone e danni ai beni pubblici e privati;
- tutte le opere provvisorie occorrenti per l'esecuzione dei lavori dovranno ingombrare il meno possibile l'alveo del corso d'acqua ed in ogni caso dovranno essere rimosse a lavori ultimati e comunque prima del sopraggiungere delle piene;
- tutti i lavori dovranno essere eseguiti a perfetta regola d'arte secondo le normative, le specifiche e le linee guida esistenti per i materiali da costruzione e le modalità realizzative;
- al termine dei lavori eventuali materiali di risulta dovranno essere allontanati dal cantiere e ripristinato lo stato dei luoghi;
- dovrà essere sempre garantito l'accesso all'alveo al personale del Genio Civile Toscana Nord od altro da tali Ente individuato, addetto alla vigilanza e alla manutenzione del corso d'acqua;
- i lavori che in qualsiasi modo interesseranno l'alveo dei corsi d'acqua dovranno essere eseguiti in condizioni meteorologiche favorevoli. E' fatto divieto di svolgere lavorazioni in occasione delle piene del rio Cafaggio. E' fatto divieto di svolgere lavorazioni in occasione delle piene del Rio Cafaggio ed in occasione di allerta meteo con codice giallo/arancione/rosso per criticità idrauliche, idrogeologiche, piogge intense e temporali diramato dalla Protezione Civile Regionale per la zona Lunigiana (zona di allerta di riferimento per il Comune di Aulla come da delibera di giunta regionale n. 395 del 07/04/2015);
- i lavori dovranno essere svolti in conformità alle disposizioni per la salvaguardia dell'ittiofauna contenute all'art 14 della legge regionale 3 gennaio 2005, n°7 e dovranno essere adottati tutti gli accorgimenti necessari al fine di evitare intorbidamenti che possano arrecare danno alla fauna ittica;
- al termine dei lavori dovrà essere ripristinato lo stato dei luoghi interessato dal cantiere e da occupazioni temporanee, comprensivo di tutte quelle aree che hanno visto il passaggio dei mezzi sia lungo le rive degli alvei che sulle viabilità di accesso;
- i lavori dovranno essere realizzati così come rappresentati negli elaborati grafici presentati;
- deve essere data comunicazione a questo Settore della data di fine dei lavori entro giorni 15 dall'effettiva conclusione;

RITENUTO, sulla base dell'esperita istruttoria, di stabilire in anni 19 (diciannove) la durata della concessione per il nuovo ponte sul Fiume Magra, che potrà essere rinnovata nei soli casi previsti dal Regolamento e con le modalità nel medesimo stabilite, esclusivamente a seguito di istanza da presentare almeno 30 (trenta) giorni prima della scadenza del termine di concessione;

DATO ATTO che il canone demaniale annuo per gli usi richiesti secondo la D.G.R.T. n. 1555 del 27/12/2022 "Aggiornamento dei canoni per l'uso del demanio idrico ai sensi della l.r. n. 80/2015 e del d.p.g.r. n. 60/R/2016", è così determinato:

uso 5.1 attraversamenti stradali di pubblica utilità: € 161,60 annue per l'attraversamento del Rio di Cafaggio con la rotatoria all'intersezione tra la SS62 e la SS330;

Eventuali successive modifiche, in merito all'ammontare dell'aliquota, saranno comunicate dall'Amministrazione regionale, rimanendo comunque ferma la validità dell'impegno assunto dal concessionario in merito a tale versamento per tutta la durata della concessione;

RISCONTRATO che ANAS S.p.a. ha adempiuto agli oneri di bollo per il presente decreto in data 04/08/2021 mediante bonifico bancario;

RISCONTRATO che ANAS S.p.a. ha provveduto ai seguenti versamenti per le occupazioni relative al ponte sul Fiume Magra ed al tombino sul Rio di Cafaggio (le cui ricevute sono state acquisite al protocollo al n. 362864 in data 26/07/2023):

- € 2.589,09 per le indennità dal 2016 al 2022 comprensive di interessi legali;

- € 715,54 per le imposte regionali per gli anni 2016-2021-2022 comprensive di interessi legali;
- € 385,60 + € 161,60 di deposito cauzionale;
- € 705,34 per contributo ittiogenico ai sensi della legge regionale 3 gennaio 2005, n°7;

DATO ATTO che il presente decreto è sostanzialmente conforme allo schema approvato con Decreto del Direttore n. 463 del 12/02/2016;

RILEVATO che l'inosservanza delle condizioni e prescrizioni cui è vincolato il presente provvedimento, al pari dell'inosservanza delle norme contenute nel Capo VII del R.D. 523/1904, comporterà denuncia all'Autorità Giudiziaria ai sensi dell'art. 374 della L. 2248/1865 allegato F);

tutto ciò premesso e considerato,

DECRETA

1. di rilasciare, ai soli fini idraulici, ad ANAS S.p.a. - Struttura Territoriale Toscana (CF 80208450587 - P.IVA 02133681003) con sedi legali in Via Monzambano n°10 a Roma ed in Viale dei Mille n°36 a Firenze, il cui legale rappresentante è indicato nell'allegato A parte integrale e sostanziale del presente decreto, l'autorizzazione idraulica per:

- completamento di una nuova intersezione a rotonda in sponda sinistra del Fiume Magra tra la SS 330 e la SS 62, la cui costruzione genera un'interferenza con l'alveo dell'affluente del Fiume Magra denominato Rio Cafaggio. Nell'ultima soluzione progettuale presentata in data 03/07/2023 è previsto:

- il mantenimento dell'attraversamento attuale della SS62 e della linea ferroviaria dismessa costituito da un tombino in muratura di pietrame con soffitto a volta a tutto sesto di larghezza variabile da metri 3,50 a 3,90 circa ed altezza all'imposta dell'arco pari a circa metri 1,90;

- il prolungamento verso monte del tombino esistente per una lunghezza pari a circa m 10, mediante la posa in opera di un tubo FINSIDER a sezione circolare diametro m 3,2. Tutto il tratto tombinato (vecchio e nuovo) avrà il fondo rivestito in sassi per il passaggio della fauna acquatica. Inoltre, al fine di consentire un miglior deflusso della vena liquida nel tratto terminale del tombino esistente, sarà applicato alle pareti di questo, un rivestimento in c.a. per un'altezza di circa m 2,40 per consentire l'eliminazione delle cuspidi esistenti;

- realizzazione su entrambe le sponde del Rio Cafaggio, per un tratto di m 10 a monte del tubo FINSIDER, di protezione spondale costituita da scogliera in massi ciclopici di II classe.

2. di rilasciare ad ANAS S.p.a. - Struttura Territoriale Toscana (CF 80208450587 - P.IVA 02133681003) con sedi legali in Via Monzambano n°10 a Roma ed in Viale dei Mille n°36 a Firenze, il cui legale rappresentante è indicato nell'allegato A parte integrale e sostanziale del presente decreto, la concessione idraulica per l'uso a titolo esclusivo e temporaneo di:

- area in proiezione dell'alveo di pertinenza del Rio Cafaggio (identificato col codice TN14854 nel Reticolo Idrografico Regionale di cui alla L.R. 79/2012) occupata con un tombino stradale facente parte del foglio 49 del N.C.E.U. del Comune di Aulla, in frazione di Capriogliola;

3. di disporre che vengano osservate le prescrizioni individuate in premessa;

4. di stabilire che la presente concessione avrà la durata di anni 19 (diciannove) a decorrere dalla data del presente decreto, a fronte del pagamento del canone demaniale annuo pari ad € 161,60, maggiorato dall'incremento annuale ISTAT e/o salvo future e diverse modifiche o rivalutazioni;

5. di dare atto che la concessione di cui al presente atto è rilasciata ai soli fini di tutela delle opere idrauliche e del buon regime delle acque pubbliche, giusto l'art. 2 del R.D. 523/1904 e pertanto fa salvi e impregiudicati i diritti di terzi; il destinatario è tenuto a munirsi di tutti gli ulteriori titoli abilitativi e atti di assenso previsti dalle leggi vigenti;

6. di stabilire che con il presente decreto s'intendono autorizzati, per tutta la durata della concessione, tutti gli interventi manutentivi ordinari che si rendessero necessari al corretto esercizio del bene concesso, nel rispetto comunque delle normative vigenti al momento. ANAS s.p.a. dovrà comunicare preventivamente a questa Amministrazione la data d'inizio dei predetti lavori manutentivi e dovrà altresì presentare, a corredo di tale comunicazione, documentazione tecnica esplicativa;

7. di notificare il presente atto, tramite pec, ad ANAS Spa;

8. di dare atto che, avverso il presente provvedimento, è ammesso ricorso nei confronti dell'autorità giudiziaria competente nei termini di legge.

IL DIRIGENTE

Allegati n. 1

A

Dati anagrafici

88660b9e502e068b9edc3d586856faf7e23bde7356134882ec496e558b085f7b



REGIONE TOSCANA

DIREZIONE DIFESA DEL SUOLO E PROTEZIONE CIVILE

SETTORE GENIO CIVILE TOSCANA NORD

Responsabile di settore Enzo DI CARLO

Incarico: DECR. DIRIG. CENTRO DIREZIONALE n. 8656 del 21-05-2021

Decreto non soggetto a controllo ai sensi della D.G.R. n. 553/2016

Numero adozione: 18501 - Data adozione: 29/08/2023

Oggetto: R.D. n. 1774/33 - rinnovo concessione di derivazione acqua dalle Sorgenti Pellegrino 1 e Pellegrino 2 ad uso potabile, nel Comune di Sillano Giuncugnano (LU) loc. Fosso Pellegrino (prat. Sidit n. 184461/2020 C.L. n. 2458 LU).

Il presente atto è pubblicato integralmente sul BURT ai sensi degli articoli 4, 5 e 5 bis della l.r. 23/2007 e sulla banca dati degli atti amministrativi della Giunta regionale ai sensi dell'art.18 della l.r. 23/2007. E' escluso dalla pubblicazione l'allegato A nel rispetto dei limiti alla trasparenza posti dalla normativa statale.

Data certificazione e pubblicazione in banca dati ai sensi L.R. 23/2007 e ss.mm.: 29/08/2023

Documento informatico firmato digitalmente ai sensi del testo unico D.P.R. 28 dicembre 2000,n. 445, del D.Lgs. 7 marzo 2005, n. 82 e norme collegate, il quale sostituisce il testo cartaceo e la firma autografa.

Numero interno di proposta: 2023AD020620

IL DIRIGENTE

Visti:

- il R.D. 11/12/1933 n. 1775 “Testo unico delle disposizioni sulle acque e impianti elettrici”;
- la L. 7 agosto 1990 n. 241 e ss. mm.ii “Nuove norme in materia di procedimento amministrativo e di diritto di accesso ai documenti amministrativi”;
- il D.L.vo 31.03.1998, n. 112 “Conferimento di funzioni e compiti amministrativi dello Stato alle regioni ed agli enti locali”, in attuazione del capo I della legge 15 marzo 1997, n. 59;
- il D.P.R. 18.2.1999 n°238;
- la Deliberazione del Consiglio della Regione Toscana n. 6 del 25.01.2005 “Approvazione del piano di tutela delle acque”;
- il D.Lgs. del 03/04/2006 n° 152, artt. 95 e 96;
- la L.R. 3 marzo 2015 n. 22 “Riordino delle funzioni provinciali e attuazione della legge 7 aprile 2014 n. 56”;
- il decreto del Presidente della Giunta Regionale Toscana 21/04/2015 n. 51/R “Regolamento di attuazione dell’articolo 11, comma 1, lettere e) ed f) della legge regionale 28 dicembre 2015 n. 80. Disciplina degli obblighi di misurazione delle portate e dei volumi dei prelievi e delle restituzioni di acqua pubblica e delle modalità di trasmissione dei risultati delle misurazioni”, così come modificato dal DPGRT n. 46/R del 11/08/2017;
- la L.R. 28/12/2015, n. 80 “Norme in materia di difesa del suolo, tutela delle risorse idriche e tutela della costa e degli abitati costieri”;
- la delibera della Giunta regionale 23 febbraio 2016 n. 122 “Delibera per il subentro nei procedimenti ai sensi dell’art.11 bis comma 2 della L.R.22/2015 in materia di difesa del suolo”;
- la D.G.R. n. 194 del 16/03/2016 “Concessioni di acque pubbliche e di aree del demanio fluviale. Approvazione degli schemi tipo di disciplinare, come da DGR 29 dicembre 2015 n. 1341, ed ulteriori disposizioni per l’istruttoria ed il rilascio”;
- il decreto del Presidente della Giunta Regionale Toscana 16 agosto 2016, n. 61/R (pubblicato sul Bollettino Ufficiale n. 37 parte I del 19/08/2016), così come modificato dal DPGRT n. 46/R del 11/08/2017, “Regolamento di attuazione dell’articolo 11, commi 1 e 2, della legge regionale 28 dicembre 2015 n. 80 (Norme in materia di difesa del suolo, tutela delle risorse idriche e tutela della costa e degli abitati costieri) recante disposizioni per l'utilizzo razionale della risorsa idrica e per la disciplina dei procedimenti di rilascio dei titoli concessori e autorizzatori per l'uso di acqua. Modifiche al D.P.G.R. 51/R/2015”;
- la L.R.11/11/2016 n.77 “disposizioni urgenti in materia di concessioni del demanio idrico” art. 3;
- il DPGRT n. 46/R del 11/08/2017 pubblicato sul Bollettino Ufficiale n. 34 Parte I del 11/08/2017 “modifiche al DPGRT n. 61/R/2016 e al DPGRT n. 51/R/2015”;
- la deliberazione di Giunta Regionale n. 1219 del 02/11/2022 "Aggiornamento dei canoni e degli indennizzi del demanio idrico al tasso di inflazione programmata per l'annualità 2022”;
- la delibera della Giunta Regionale del 21.01.2019 n. 58, pubblicata nel BURT il 30.01.2019, recante “Indirizzi di prima applicazione per la valutazione ambientale ex ante delle derivazioni idriche e l'individuazione del deflusso ecologico in relazione agli obiettivi di qualità ambientale definiti dai Piani di Gestione delle Acque delle Autorità di Distretto Idrografico ricadenti nel territorio della Regione Toscana”;

Vista l’istanza presentata da Gaia s.p.a., C.F.: 01966240465, con sede a Pietrasanta (LU) via Donizetti n. 16, protocollata il 21/11/2022 n. 0449288, intesa ad ottenere il rinnovo concessione di derivazione acqua dalle sorgenti Pellegrino 1 e Pellegrino 2 ad uso potabile nel Comune di Sillano Giuncugnano (LU) loc. Fosso Pellegrino nelle vicinanze della fraz. di Giucugnano, prat. n. 2458;

Considerato che a seguito degli accertamenti effettuati è possibile stabilire che le condizioni locali corrispondono a quanto riportato negli atti tecnici presentati a corredo della domanda di rinnovo concessione;

Dato atto:

che in data 08/08/2023 sono stati effettuati i seguenti versamenti:

- spese di istruttoria di Euro 100,00 sul conto IBAN IT89O0760102800001031575820,
- deposito cauzionale di Euro 234,55 sul conto IBAN IT41X0760102800001031581018,
- canoni annualità 2019/2022 di complessivi Euro 1.147,56;

che in data 09/08/2023 prot. n. 0384370, è stata trasmessa la dichiarazione sostitutiva sull'assolvimento dell'imposta di bollo (ai sensi dell'Art. 47 del D.P.R. 28 dicembre 2000 n. 445 e D.M. 10 novembre 2011), firmata digitalmente dal Direttore di Gaia spa per il disciplinare (n. 6 marche da bollo da Euro 16,00 per un importo complessivo di Euro 96,00, utilizzate in forza di autorizzazione n. 18493 del 01/04/2005 dell'Agenzia delle Entrate);

Visti i seguenti atti di concessione:

- decreto R.T. n. 7194 del 21/11/1997 e disciplinare n. 3812 sottoscritto il 11/08/1997 con i quali è stato concesso al Comune di Giuncugnano, la derivazione di acqua dalle Sorgenti Pellegrino 1 e Pellegrino 2 ad uso potabile nel Comune di Giuncugnano (LU), oggi Comune di Sillano Giuncugnano (LU), prat. n. 2458,
- deteminazione dirigenziale della Provincia di Lucca n. 240 del 16/06/2008 (voltura a favore di A.A.T.O. n. 1),
- deteminazione dirigenziale della Provincia di Lucca n.1084 del 07/03/2012 (voltura a favore di Autorità Idrica Toscana),
- decreto dirigenziale n. 19514 del 10/12/2018 (voltura a favore di Gaia spa);
- decreto dirigenziale n. 10065 del 17/05/2023 con il quale è stata conclusa positivamente la Conferenza di servizi ex art.14 c.1, legge n.241/1990, in forma semplificata modalità asincrona, riguardante l'istanza presentata da Gaia s.p.a., C.F.: 01966240465, con sede a Pietrasanta (LU) via Donizetti n. 16, prot. n. 0449288 del 21/11/2022, intesa ad ottenere il rinnovo senza varianti della concessione di derivazione acque dalle sorgenti denominate Pellegrino 1, e Pellegrino 2, ad uso potabile, nel Comune di Sillano Giuncugnano (LU), pratica Sidit n. 184461/2020 C.L. n. 2458;

Considerata altresì la conclusione dell'iter istruttorio, con esito favorevole, per il rilascio del rinnovo della concessione, come risulta dalla relazione dell'Ufficio Genio Civile Toscana Nord sede di Lucca, Ufficio Procedure Tecnico Autorizzative in Materia di Acque, conservata agli atti della prat. Sidit n. 184461/2020 C.L. n. 2458 LU;

Dato atto che a seguito dell'esperita istruttoria è possibile rinnovare a Gaia s.p.a., C.F.: 01966240465, con sede a Pietrasanta (LU) via Donizetti n. 16, la concessione di derivazione acqua dalle Sorgenti Pellegrino 1 e Pellegrino 2 ad uso potabile, nel Comune di Sillano Giuncugnano (LU) loc. Fosso Pellegrino, di cui agli atti sopra descritti; il prelievo è assentito 365 gg/a, per ulteriori anni 15 (quindici) a far data dal 22/11/2022 (giorno immediatamente successivo alla scadenza originaria, fissando pertanto, la nuova data di fine concessione, al 21/11/2037); la portata massima è 2,0 l/s, la portata media annua su cui calcolare il canone è 0,3 l/s corrispondenti ad un volume di 9.461,0 mc/a (prat. Sidit n. 184461/2020 C.L. n. 2458 LU);

Preso atto che il legale rappresentate di Gaia s.p.a., ha sottoscritto digitalmente in data 27/06/2023 il disciplinare contenente gli obblighi e le condizioni cui è vincolata la concessione di acqua pubblica;

Visto l'allegato disciplinare di concessione sottoscritto digitalmente in data 27/06/2023, redatto in conformità alla delibera di Giunta Regionale n. 194 del 16/03/2016, parte integrante e sostanziale del presente atto (All. A), contenente i diritti e gli obblighi delle Parti, nonché la disciplina delle

modalità di esecuzione delle attività oggetto di concessione ed ogni altro termine, modo e condizione accessoria;

Dato atto che Gaia spa risulta in pari con i canoni di concessione fino al 31/12/2022; è dovuto il canone anno 2023 di Euro 234,55 salvo conguaglio, da versare entro la scadenza del 31/12/2023;

Dichiarata l'assenza di conflitto di interessi ai sensi dell'art. 6 bis della Legge 241/1990;

Tutto ciò premesso e considerato;

DECRETA

1. di rinnovare a Gaia s.p.a., C.F.: 01966240465, con sede a Pietrasanta (LU) via Donizetti n. 16, la concessione di derivazione acqua dalle Sorgenti Pellegrino 1 e Pellegrino 2 ad uso potabile, nel Comune di Sillano Giuncugnano (LU) loc. Fosso Pellegrino, di cui agli atti indicati al 5° capoverso della narrativa; il prelievo è assentito 365 gg/a, per ulteriori anni 15 (quindici) a far data dal 22/11/2022 (giorno immediatamente successivo alla scadenza originaria, fissando pertanto, la nuova data di fine concessione, al 21/11/2037); la portata massima è 2,0 l/s, la portata media annua su cui calcolare il canone è 0,3 l/s corrispondenti ad un volume di 9.461,0 mc/a (prat. Sidit n. 184461/2020 C.L. n. 2458 LU);
2. di approvare il disciplinare, redatto in conformità allo schema approvato con Delibera G.R. n.194 del 16/03/2016, sottoscritto digitalmente in data 27/06/2023 dal legale rappresentate di Gaia s.p.a., contenente gli obblighi e le condizioni cui è vincolato il rapporto di concessione di derivazione acqua pubblica, allegato al presente decreto e costituente parte integrante e sostanziale (All. A);
3. di dare atto che sono stati effettuati i versamenti di cui al 4° capoverso della narrativa;
4. di dare atto che Gaia spa risulta in pari con i canoni di concessione fino al 31/12/2022; è dovuto il canone anno 2023 di Euro 244,40 salvo conguaglio, da versare entro la scadenza del 31/12/2023;
5. di dare atto che per ogni effetto di legge, il richiedente elegge il proprio domicilio presso il Comune di Sillano Giuncugnano (LU);
6. di dare atto che la Regione Toscana resta sollevata da ogni onere e responsabilità in dipendenza dell'attingimento, inclusi gli eventuali danni verso terzi e qualsiasi altro danno si possa verificare, durante l'esercizio della derivazione, alle persone ed alla proprietà pubblica e privata, che saranno in ogni caso posti a carico del Concessionario;
7. di trasmettere il presente atto al richiedente;
8. di dare atto che avverso il presente provvedimento è ammesso ricorso all'Autorità Giudiziaria competente nei termini di legge.

IL DIRIGENTE

Allegati n. 1

A

disciplinare

c946075c60250e97f8bc6dfcc16b262c73f8357891085bb1b47e5aa3a4548f6a



REGIONE TOSCANA

DIREZIONE DIFESA DEL SUOLO E PROTEZIONE CIVILE

SETTORE GENIO CIVILE VALDARNO SUPERIORE

Responsabile di settore Gennarino COSTABILE

Incarico: DECR. DIRIG. CENTRO DIREZIONALE n. 8656 del 21-05-2021

Decreto non soggetto a controllo ai sensi della D.G.R. n. 553/2016

Numero adozione: 18502 - Data adozione: 28/08/2023

Oggetto: R.D. 1775/33 - Regolamento Regione Toscana n. 61/r del 16/08/2016 e s.m.i. - SIDIT Pratica n. 4710/2022, Procedimento n.6579/2022. Concessione di derivazione di acque pubbliche sotterranee nel Comune di Rufina (FI), Località Castiglioni.

Il presente atto è pubblicato integralmente sul BURT ai sensi degli articoli 4, 5 e 5 bis della l.r. 23/2007 e sulla banca dati degli atti amministrativi della Giunta regionale ai sensi dell'art.18 della l.r. 23/2007. E' escluso dalla pubblicazione l'allegato A nel rispetto dei limiti alla trasparenza posti dalla normativa statale.

Data certificazione e pubblicazione in banca dati ai sensi L.R. 23/2007 e ss.mm.: 29/08/2023

Documento informatico firmato digitalmente ai sensi del testo unico D.P.R. 28 dicembre 2000,n. 445, del D.Lgs. 7 marzo 2005, n. 82 e norme collegate, il quale sostituisce il testo cartaceo e la firma autografa.

Numero interno di proposta: 2023AD020622

IL DIRIGENTE

VISTO il R.D. 11 dicembre 1933 n. 1775 "Testo unico delle disposizioni sulle acque e impianti elettrici";

VISTA la L. 7 agosto 1990 n. 241 e ss. mm.ii.;

VISTO il D.Lgs 31 marzo 1998 n. 112 "Conferimento di funzioni e compiti amministrativi dello Stato alle regioni ed agli enti locali", in attuazione del capo I della legge 15 marzo 1997, n. 59;

VISTA la Deliberazione del Consiglio della Regione Toscana 25 gennaio 2005 n. 6 "Approvazione del piano di tutela delle acque";

VISTO il D.Lgs. 3 aprile 2006 n. 152 "Norme in materia ambientale";

VISTA la L.R. 3 marzo 2015 n. 22 "Riordino delle funzioni provinciali e attuazione della legge 7 aprile 2014 n. 56";

VISTA la L.R. 28 dicembre 2015 n. 80 "Norme in materia di difesa del suolo, tutela delle risorse idriche e tutela della costa e degli abitati costieri";

VISTI i regolamenti della Regione Toscana:

- 21 aprile 2015, n. 51/R "Regolamento di attuazione dell'articolo 11, comma 1, lettere e) ed f) della legge regionale 28 dicembre 2015 n. 80. Disciplina degli obblighi di misurazione delle portate e dei volumi dei prelievi e delle restituzioni di acqua pubblica e delle modalità di trasmissione dei risultati delle misurazioni";

- 16 agosto 2016, n. 61/R "Regolamento di attuazione dell'articolo 11, commi 1 e 2, della legge regionale 28 dicembre 2015 n. 80 (Norme in materia di difesa del suolo, tutela delle risorse idriche e tutela della costa e degli abitati costieri) recante disposizioni per l'utilizzo razionale della risorsa idrica e per la disciplina dei procedimenti di rilascio dei titoli concessori e autorizzatori per l'uso di acqua. Modifiche al D.P.G.R. 51/R/2015";

VISTA la delibera della Giunta regionale 21/01/2019 n. 58, pubblicata nel Burt il 30/01/2019, recante "Indirizzi di prima applicazione per la valutazione ambientale ex ante delle derivazioni idriche e l'individuazione del deflusso ecologico in relazione agli obiettivi di qualità ambientale definiti dai Piani di gestione delle Acque delle autorità di Distretto Idrografico ricadenti nel territorio della Regione Toscana";

VISTE le delibere della Giunta Regionale del 1 ottobre 2018 n. 1068 "Delibera di determinazione dei canoni sulle utilizzazioni delle acque per l'annualità 2018" e del 2 novembre 2022 n. 1219 "Aggiornamento dei canoni e degli indennizzi del demanio idrico al tasso di inflazione programmata per l'annualità 2022";

CONSIDERATO che con domanda in data 26/10/2022 al numero protocollo 408729 il richiedente come meglio identificato nell'allegato al presente atto per farne parte integrante e sostanziale (allegato A), ha fatto richiesta di Autorizzazione alla ricerca e contestuale concessione di derivazione di acque pubbliche sotterranee nel Comune di Rufina (FI), Località Castiglioni, nel terreno individuato al N.C.T nel foglio n. 14, particella n. 161, ad uso AGRICOLO ;

RICHIAMATO il Decreto Dirigenziale n. 1660 del 01/02/2023 della Regione Toscana con il quale è stata autorizzata ai sensi dell'art. 95 del R.D.1775/1933 la ricerca di acque sotterranee;

VISTA la relazione di fine lavori acquisita dalla Regione Toscana con prot. 378933 del 04/08/2023;

VISTI gli esiti dell'istruttoria svolta dall'Ufficio e le caratteristiche della derivazione che possono essere così sintetizzate:

- la quantità di acqua da derivare, sulla quale è calcolato il canone di concessione, è fissata in misura della portata media di 0,025 l/s, per un fabbisogno di 800 metri cubi annui, destinati ad uso AGRICOLO ;

CONSIDERATO CHE la società richiedente ha versato in data 21/08/2023 la somma di € 81,55 (ottantuno *virgola* cinquantacinque) a titolo di cauzione a garanzia del pagamento del canone di concessione di derivazione d'acqua pubblica ai sensi dell'art. 60 della D.P.G.R. 61/R/2016 e della D.G.R.T. n. 1068/2018 e degli obblighi assunti con il disciplinare di concessione, somma che sarà restituita alla scadenza della concessione senza rinnovo, € 27,18 (ventisette *virgola* diciotto) a titolo di rateo del canone anticipato per l'annualità 2023, e € 40,00 (quaranta *virgola* zero) a titolo di contributo ex art. 7 del R.D. 1775/1933;

DATO ATTO CHE il richiedente ha sottoscritto il Disciplinare conservato agli atti e allegato al presente decreto per farne parte integrante e sostanziale (allegato A), contenente gli obblighi e le condizioni cui è vincolata la concessione di acque pubbliche di cui all'oggetto;

DATO ATTO CHE il Disciplinare in questione è conforme allo schema tipo approvato con Delibera G.R.T. n. 194 del 16/03/2016;

RITENUTA l'istanza presentata meritevole di approvazione;

DATO ATTO che il responsabile del procedimento amministrativo, ai sensi della Legge 241/1990 e s.m.i., è il titolare di incarico di Elevata Qualificazione in "Procedure tecnico autorizzative in materia di acque - Valdarno Superiore";

DATO ATTO CHE l'imposta di bollo relativa al presente atto è stata regolarmente assolta;

Tutto ciò premesso e considerato

DECRETA

1. di rilasciare, entro i limiti di disponibilità dell'acqua e fatti salvi i diritti di terzi, al richiedente come meglio identificato nell'allegato al presente atto per farne parte integrante e sostanziale (allegato A) la concessione di derivazione di acque pubbliche sotterranee tramite POZZO ubicato al foglio n. 14, particella n. 161 in Comune di Rufina (FI), Località Castiglioni per uso AGRICOLO, per una portata media di 0,025 l/s di acqua sulla base della quale sarà calcolato il canone di concessione;
2. di stabilire la durata della concessione in anni venti (venti) con decorrenza dalla data del presente atto;
3. di approvare il Disciplinare conservato agli atti dell'ufficio scrivente e allegato al presente decreto per farne parte integrante e sostanziale (allegato A), contenente gli obblighi e le condizioni cui è vincolata la concessione di acque pubbliche di cui all'oggetto;
4. di dichiarare che gli obblighi derivanti dalla presente concessione sono regolati come stabilito nel Disciplinare di Concessione richiamato e approvato al precedente punto 3;
5. di dichiarare che ai sensi delle D.G.R. n. 1068/2018 e n. 1219/2022, il canone annuo è stabilito nella misura di € 81,55 (ottantuno *virgola* cinquantacinque);
6. di dichiarare che la Regione Toscana resta sollevata da ogni onere e responsabilità in dipendenza dell'attingimento, inclusi gli eventuali danni verso terzi e qualsiasi altro danno si possa verificare, durante l'esercizio della derivazione, alle persone ed alla proprietà pubblica e privata, che saranno in ogni caso posti a carico del Concessionario;

7. di trasmettere il presente provvedimento al Concessionario e al Comune di Rufina (FI);

Avverso il presente provvedimento è ammesso ricorso nei confronti dell'autorità giudiziaria competente nei termini di legge.

IL DIRIGENTE

Allegati n. 1

A

Disciplinare di concessione

072a0516bd126a4984a29369d981eedb7c4d856cd9c88df055c5eb452c091238



REGIONE TOSCANA

DIREZIONE DIFESA DEL SUOLO E PROTEZIONE CIVILE

SETTORE GENIO CIVILE TOSCANA NORD

Responsabile di settore Enzo DI CARLO

Incarico: DECR. DIRIG. CENTRO DIREZIONALE n. 8656 del 21-05-2021

Decreto non soggetto a controllo ai sensi della D.G.R. n. 553/2016

Numero adozione: 18503 - Data adozione: 29/08/2023

Oggetto: R.D. n. 1775/33 e R.D. n. 523/1904 - concessione utilizzazione di acqua pubblica superficiale derivata dal Fosso Carpineta, loc. Porracchiese nella frazione Gavinana/San Marcello Pistoiese nel Comune di San Marcello Piteglio (PT), ad uso agricolo (prat. Sidit n. 172017/2020 C.L. n. 9522 PT) e concessione occupazione di aree demaniali per uno scarico ed un parallelismo.

Il presente atto è pubblicato integralmente sul BURT ai sensi degli articoli 4, 5 e 5 bis della l.r. 23/2007 e sulla banca dati degli atti amministrativi della Giunta regionale ai sensi dell'art.18 della l.r. 23/2007. E' escluso dalla pubblicazione l'allegato A nel rispetto dei limiti alla trasparenza posti dalla normativa statale.

Data certificazione e pubblicazione in banca dati ai sensi L.R. 23/2007 e ss.mm.: 29/08/2023

Documento informatico firmato digitalmente ai sensi del testo unico D.P.R. 28 dicembre 2000,n. 445, del D.Lgs. 7 marzo 2005, n. 82 e norme collegate, il quale sostituisce il testo cartaceo e la firma autografa.

Numero interno di proposta: 2023AD020634

IL DIRIGENTE

Visti:

- il R.D. 11/12/1933 n. 1775 “Testo unico delle disposizioni sulle acque e impianti elettrici”;
- la L. 7 agosto 1990 n. 241 e ss. mm.ii “Nuove norme in materia di procedimento amministrativo e di diritto di accesso ai documenti amministrativi”;
- il D.L.vo 31.03.1998, n. 112 “Conferimento di funzioni e compiti amministrativi dello Stato alle regioni ed agli enti locali”, in attuazione del capo I della legge 15 marzo 1997, n. 59;
- il D.P.R. 18.2.1999 n°238;
- la Deliberazione del Consiglio della Regione Toscana n. 6 del 25.01.2005 “Approvazione del piano di tutela delle acque”;
- il D.Lgs. del 03/04/2006 n° 152, artt. 95 e 96;
- la L.R. 3 marzo 2015 n. 22 “Riordino delle funzioni provinciali e attuazione della legge 7 aprile 2014 n. 56”;
- il decreto del Presidente della Giunta Regionale Toscana 21/04/2015 n. 51/R “Regolamento di attuazione dell’articolo 11, comma 1, lettere e) ed f) della legge regionale 28 dicembre 2015 n. 80. Disciplina degli obblighi di misurazione delle portate e dei volumi dei prelievi e delle restituzioni di acqua pubblica e delle modalità di trasmissione dei risultati delle misurazioni”, così come modificato dal DPGRT n. 46/R del 11/08/2017;
- la L.R. 28/12/2015, n. 80 “Norme in materia di difesa del suolo, tutela delle risorse idriche e tutela della costa e degli abitati costieri”;
- la delibera della Giunta regionale 23 febbraio 2016 n. 122 “Delibera per il subentro nei procedimenti ai sensi dell’art.11 bis comma 2 della L.R.22/2015 in materia di difesa del suolo”;
- la D.G.R. n. 194 del 16/03/2016 “Concessioni di acque pubbliche e di aree del demanio fluviale. Approvazione degli schemi tipo di disciplinare, come da DGR 29 dicembre 2015 n. 1341, ed ulteriori disposizioni per l’istruttoria ed il rilascio”;
- il decreto del Presidente della Giunta Regionale Toscana 16 agosto 2016, n. 61/R (pubblicato sul Bollettino Ufficiale n. 37 parte I del 19/08/2016), così come modificato dal DPGRT n. 46/R del 11/08/2017, “Regolamento di attuazione dell’articolo 11, commi 1 e 2, della legge regionale 28 dicembre 2015 n. 80 (Norme in materia di difesa del suolo, tutela delle risorse idriche e tutela della costa e degli abitati costieri) recante disposizioni per l’utilizzo razionale della risorsa idrica e per la disciplina dei procedimenti di rilascio dei titoli concessori e autorizzatori per l’uso di acqua. Modifiche al D.P.G.R. 51/R/2015”;
- la L.R.11/11/2016 n.77 “disposizioni urgenti in materia di concessioni del demanio idrico” art. 3;
- il DPGRT n. 46/R del 11/08/2017 pubblicato sul Bollettino Ufficiale n. 34 Parte I del 11/08/2017 “modifiche al DPGRT n. 61/R/2016 e al DPGRT n. 51/R/2015”;
- la deliberazione di Giunta Regionale n. 1219 del 02/11/2022 "Aggiornamento dei canoni e degli indennizzi del demanio idrico al tasso di inflazione programmata per l'annualità 2022";
- il R.D. n. 523/1904;
- la L. 37/1994;
- la L.R. 41/2018;
- la L.R. 79/2012;
- la DCRT n. 101 del 21/12/2016 – modifiche al reticolo idrografico e di gestione di cui alla L.R. n. 79/2012 e succ. Aggiornamento tecnico di cui alla DGRT n. 899 del 06/08/2018;
- la deliberazione della Giunta Regionale Toscana n. 888 del 07/08/2017;
- il decreto del Presidente della Giunta Regionale n. 60/R del 12/08/2016, pubblicato sul BURT n. 36 del 17/08/2016, così come modificato dal DPGRT n. 45/R del 11/08/2017;

Dato atto che:

- con istanza prot. n. 37617 del 09/03/2007, è stata presentata alla Provincia di Pistoia la richiesta di concessione di derivazione di acqua superficiale dal Fosso Carpineta, loc. Porracchiese nella frazione Gavinana/San Marcello Pistoiese nel Comune di San Marcello Piteglio (PT);
- la Provincia di Pistoia non ha mai definito il procedimento istruttorio dell'istanza prot. n. 37617 del 09/03/2007.
- ai fini della riattivazione del procedimento per passaggio di competenze amministrative (lettera del GCTN prot. n. 0441460 del 16/12/2020), è emerso che i terreni oggetto di utilizzo della risorsa idrica sono ad oggi condotti da altro Soggetto, i cui dati identificativi sono indicati nell'allegato A parte integrante e sostanziale del presente decreto, che ha presentato domanda di subentro (rif. prot. n. 0010319 del 12/01/2021) ed inviato successivi perfezionamenti;
- con decreto dirigenziale n. 15076 del 27/07/2022 è stato preso atto del subentro di nuovo Soggetto nella domanda di concessione di derivazione acqua dal Fosso Carpineta nel Comune di San Marcello Piteglio (PT);

Vista la relazione d'istruttoria del Genio Civile Toscana Nord sede di Lucca, Ufficio Procedure Tecnico Autorizzative in Materia di Acque, conservata agli atti della pratica Sidit n. 172017/2020 C.L. n. 9522 PT;

Considerato che la concessione comprende anche la concessione idraulica relativamente ad uno scarico ed un parallelismo;

Vista relazione d'istruttoria del Genio Civile Toscana Nord sede di Lucca, Ufficio Procedure Tecnico Autorizzative per la Difesa del Suolo (pratica idraulica n. 2281);

Dato atto che in data 28/07/2023 sono stati effettuati i seguenti versamenti:

- Euro 29,38 per deposito cauzionale (acque), conto IBAN IT41X0760102800001031581018;
- Euro 141,00 per canoni progressivi anni 2018/2022 (acque), conto IBAN IT41X0760102800001031581018;
- Euro 370,00 deposito cauzionale (aree), conto IBAN IT41X0760102800001031581018;
- Euro 185,00 imposta (aree), conto IBAN IT70J0760102800000011899580;

Dato atto che a seguito dell'esperita istruttoria è possibile concedere al Richiedente, l'utilizzazione di acqua pubblica superficiale derivata dal Fosso Carpineta, loc. Porracchiese nella frazione Gavinana/San Marcello Pistoiese nel Comune di San Marcello Piteglio (PT), FG 61 Particella 348, ad uso agricolo; i quantitativi del prelievo sono i seguenti: la portata di acqua massima è fissata in misura non superiore a 3,0 l/s; il prelievo è assentito tutto l'anno; la portata media su cui calcolare il canone è pari a 0,1624 l/s corrispondenti ad un volume complessivo di 5.120,0 mc/a (prat. Sidit n. 172017/2020 C.L. n. 9522 PT) e concedere l'occupazione di aree demaniali per uno scarico ed un parallelismo; la durata della concessione è stabilita in 10 (dieci) anni a decorrere dalla data di approvazione del presente decreto;

Preso atto che il disciplinare contenente gli obblighi e le condizioni cui è vincolata la concessione di utilizzo acque pubbliche e di occupazione aree demaniali, è stato sottoscritto il 03/08/2023;

Visto l'allegato disciplinare di concessione sottoscritto dal Richiedente in data 03/08/2023, redatto in conformità alla delibera di Giunta Regionale n. 194 del 16/03/2016, parte integrante e sostanziale del presente atto (All. A), contenente i diritti e gli obblighi delle Parti, nonché la disciplina delle modalità di esecuzione delle attività oggetto di concessione ed ogni altro termine, modo e condizione accessoria;

Dato atto che sono dovuti:

- il canone acque anno 2023 di Euro 29,38 salvo conguaglio, da versare entro la scadenza annuale del 31/12/2023,

- il canone aree anno 2023 di Euro 370,00 salvo conguaglio, da versare entro la scadenza annuale del 31/12/2023,
- l'imposta (aree) del 50% dell'importo del canone, da versare entro la scadenza annuale del 31/12/2023;

Dichiarata l'assenza di conflitto di interessi ai sensi dell'art. 6 bis della Legge 241/1990;

Tutto ciò premesso e considerato

DECRETA

1. di concedere al Richiedente, i cui dati identificativi sono indicati nell'allegato A parte integrante e sostanziale del presente decreto, l'utilizzazione di acqua pubblica superficiale derivata dal Fosso Carpineta, loc. Porracchiese nella frazione Gavinana/San Marcello Pistoiese nel Comune di San Marcello Piteglio (PT), FG 61 Particella 348, ad uso agricolo; i quantitativi del prelievo sono i seguenti: la portata di acqua massima è fissata in misura non superiore a 3,0 l/s; il prelievo è assentito tutto l'anno; la portata media su cui calcolare il canone è pari a 0,1624 l/s corrispondenti ad un volume complessivo di 5.120,0 mc/a (prat. Sidit n. 172017/2020 C.L. n. 9522 PT) e concedere l'occupazione di aree demaniali per uno scarico ed un parallelismo; la durata della concessione è stabilita in 10 (dieci) anni a decorrere dalla data di approvazione del presente decreto;
2. di approvare il disciplinare, redatto in conformità allo schema approvato con Delibera G.R. n.194 del 16/03/2016, sottoscritto in data 03/08/2023, contenente gli obblighi e le condizioni cui è vincolato il rapporto di concessione di derivazione acqua pubblica, allegato al presente decreto e costituente parte integrante e sostanziale (All. A);
3. di dare atto sono stati effettuati i versamenti di cui al 6° capoverso della narrativa;
4. di dare atto che sono dovuti i pagamenti di cui al 10° capoverso della narrativa;
5. di dare atto che per ogni effetto di legge, il Richiedente elegge il proprio domicilio presso il Comune di San Marcello Piteglio (PT);
6. di dare atto che la Regione Toscana resta sollevata da ogni onere e responsabilità in dipendenza dell'attingimento, inclusi gli eventuali danni verso terzi e qualsiasi altro danno si possa verificare, durante l'esercizio della derivazione, alle persone ed alla proprietà pubblica e privata, che saranno in ogni caso posti a carico del Concessionario;
7. di trasmettere il presente atto al Richiedente;
8. di dare atto che avverso il presente provvedimento è ammesso ricorso all'Autorità Giudiziaria competente nei termini di legge.

IL DIRIGENTE

Allegati n. 1

A disciplinare

226beadcd1bcb27ec6c6eda458a6d34f1a66d7581223d8409b68fbd868ee3566



REGIONE TOSCANA

DIREZIONE DIFESA DEL SUOLO E PROTEZIONE CIVILE

SETTORE GENIO CIVILE TOSCANA NORD

Responsabile di settore Enzo DI CARLO

Incarico: DECR. DIRIG. CENTRO DIREZIONALE n. 8656 del 21-05-2021

Decreto non soggetto a controllo ai sensi della D.G.R. n. 553/2016

Numero adozione: 18515 - Data adozione: 29/08/2023

Oggetto: R.D. n. 1775/33 - rinnovo concessione di derivazione acqua pubblica dal Torrente Socciglia nel Comune di Borgo a Mozzano (LU) loc. Socciglia, ad uso produzione di beni e servizi (prat. Sidit n. 184433/2020 C.L. n. 2489).

Il presente atto è pubblicato integralmente sul BURT ai sensi degli articoli 4, 5 e 5 bis della l.r. 23/2007 e sulla banca dati degli atti amministrativi della Giunta regionale ai sensi dell'art.18 della l.r. 23/2007. E' escluso dalla pubblicazione l'allegato A nel rispetto dei limiti alla trasparenza posti dalla normativa statale.

Data certificazione e pubblicazione in banca dati ai sensi L.R. 23/2007 e ss.mm.: 30/08/2023

Documento informatico firmato digitalmente ai sensi del testo unico D.P.R. 28 dicembre 2000, n. 445, del D.Lgs. 7 marzo 2005, n. 82 e norme collegate, il quale sostituisce il testo cartaceo e la firma autografa.

Numero interno di proposta: 2023AD020659

IL DIRIGENTE

Visti:

- il R.D. 11/12/1933 n. 1775 “Testo unico delle disposizioni sulle acque e impianti elettrici”;
- la L. 7 agosto 1990 n. 241 e ss. mm.ii “Nuove norme in materia di procedimento amministrativo e di diritto di accesso ai documenti amministrativi”;
- il D.L.vo 31.03.1998, n. 112 “Conferimento di funzioni e compiti amministrativi dello Stato alle regioni ed agli enti locali”, in attuazione del capo I della legge 15 marzo 1997, n. 59;
- il D.P.R. 18.2.1999 n°238;
- la Deliberazione del Consiglio della Regione Toscana n. 6 del 25.01.2005 “Approvazione del piano di tutela delle acque”;
- il D.Lgs. del 03/04/2006 n° 152, artt. 95 e 96;
- la L.R. 3 marzo 2015 n. 22 “Riordino delle funzioni provinciali e attuazione della legge 7 aprile 2014 n. 56”;
- il decreto del Presidente della Giunta Regionale Toscana 21/04/2015 n. 51/R “Regolamento di attuazione dell’articolo 11, comma 1, lettere e) ed f) della legge regionale 28 dicembre 2015 n. 80. Disciplina degli obblighi di misurazione delle portate e dei volumi dei prelievi e delle restituzioni di acqua pubblica e delle modalità di trasmissione dei risultati delle misurazioni”, così come modificato dal DPGRT n. 46/R del 11/08/2017;
- la L.R. 28/12/2015, n. 80 “Norme in materia di difesa del suolo, tutela delle risorse idriche e tutela della costa e degli abitati costieri”;
- la delibera della Giunta regionale 23 febbraio 2016 n. 122 “Delibera per il subentro nei procedimenti ai sensi dell’art.11 bis comma 2 della L.R.22/2015 in materia di difesa del suolo”;
- la D.G.R. n. 194 del 16/03/2016 “Concessioni di acque pubbliche e di aree del demanio fluviale. Approvazione degli schemi tipo di disciplinare, come da DGR 29 dicembre 2015 n. 1341, ed ulteriori disposizioni per l’istruttoria ed il rilascio”;
- il decreto del Presidente della Giunta Regionale Toscana 16 agosto 2016, n. 61/R (pubblicato sul Bollettino Ufficiale n. 37 parte I del 19/08/2016), così come modificato dal DPGRT n. 46/R del 11/08/2017, “Regolamento di attuazione dell’articolo 11, commi 1 e 2, della legge regionale 28 dicembre 2015 n. 80 (Norme in materia di difesa del suolo, tutela delle risorse idriche e tutela della costa e degli abitati costieri) recante disposizioni per l’utilizzo razionale della risorsa idrica e per la disciplina dei procedimenti di rilascio dei titoli concessori e autorizzatori per l’uso di acqua. Modifiche al D.P.G.R. 51/R/2015”;
- la L.R.11/11/2016 n.77 “disposizioni urgenti in materia di concessioni del demanio idrico” art. 3;
- il DPGRT n. 46/R del 11/08/2017 pubblicato sul Bollettino Ufficiale n. 34 Parte I del 11/08/2017 “modifiche al DPGRT n. 61/R/2016 e al DPGRT n. 51/R/2015”;
- le deliberazioni di Giunta Regionale di determinazione dei canoni sulle utilizzazioni delle acque n. 1068 del 01/10/2018, n. 1035 del 05/08/2019, n. 938 del 13/09/2021 e n. 1219 del 02/11/2022;
- la delibera della Giunta Regionale del 21.01.2019 n. 58, pubblicata nel BURT il 30.01.2019, recante “Indirizzi di prima applicazione per la valutazione ambientale ex ante delle derivazioni idriche e l’individuazione del deflusso ecologico in relazione agli obiettivi di qualità ambientale definiti dai Piani di Gestione delle Acque delle Autorità di Distretto Idrografico ricadenti nel territorio della Regione Toscana”;

Vista l’istanza in bollo da Euro 16,00 (n. identificativo 01171583926542 del 21/02/2023), acquisita al protocollo in data 22/02/2023 con il n. 92800, presentata dal legale rappresentante di Tonarelli s.p.a., C.F.: 00186690467 – sede a Borgo a Mozzano (LU) via S.Quasimodo snc, con la quale è stato chiesto il rinnovo della concessione di derivazione acqua, ad uso produzione di beni e servizi, nel Comune di Borgo a Mozzano (LU) loc. Socciglia, di cui al decreto R.T. n. 6644 del 29/12/1995;

Dato atto che in data 10/02/2023 è stato effettuato il versamento delle spese di istruttoria pari ad Euro 100,00 sul conto IBAN IT8900760102800001031575820;

Visto il decreto R.T. n. 6644 del 29/12/1995, con il quale è stato concesso a Tonarelli s.p.a. di derivare dal Torrente Socciglia in loc. Socciglia nel Comune di Borgo a Mozzano (LU), la portata di medi mod. 0,03 (l/s 3,0) di acqua per uso industriale; la scadenza è stata fissata al 23/02/2023, subordinatamente all'osservanza delle condizioni contenute nel disciplinare n. 2641 del 30/06/1994 e verso il pagamento del canone annuo (prat. n. 2489);

Considerato che a seguito degli accertamenti effettuati è possibile stabilire che le condizioni locali corrispondono a quanto riportato negli atti tecnici presentati a corredo della domanda di rinnovo attingimento;

Vista la relazione d'istruttoria del Genio Civile Toscana Nord sede di Lucca, Ufficio Procedure Tecnico Autorizzative in Materia di Acque, conservata agli atti della pratica Sidit n. 184433/2020 C.L. n. 2489: il rinnovo della derivazione di acqua viene accordato per una portata di medi l/s 0,178 pari a 5.624,0 mc/a ed un quantitativo massimo di 3,0 l/s; è stata effettuata la valutazione ex ante, ai sensi dell'Allegato B della delibera CIP n. 3 del 14/12/2017 "metodologia per la valutazione delle derivazioni idriche da acque sotterranee" dell'Autorità di Distretto dell'Appennino Settentrionale e della D.G.R.T. n. 58/2019, dalla quale è emerso quanto segue:

- denominazione del corpo idrico: TN31439 Torrente Socciglia (Fiume Serchio)
- qualità corpo idrico: non classificato
- intensità impatto: lieve
- valore ambientale: VI
- rischio ambientale: basso

prescrizione: la derivazione dovrà essere interrotta ogni qualvolta la portata in transito nel Torrente in corrispondenza dell'opera di presa sarà inferiore al DMV;

Preso atto che il legale rappresentate di Tonarelli s.p.a., ha sottoscritto in data 13/07/2023 il disciplinare contenente gli obblighi e le condizioni cui è vincolata la concessione di derivazione acqua pubblica;

Visto l'allegato disciplinare di concessione sottoscritto in data 01/08/2023, redatto in conformità alla delibera di Giunta Regionale n. 194 del 16/03/2016, parte integrante e sostanziale del presente atto (All. A), contenente i diritti e gli obblighi delle Parti, nonché la disciplina delle modalità di esecuzione delle attività oggetto di concessione ed ogni altro termine, modo e condizione accessoria;

Ritenuto di concedere a: Tonarelli s.p.a., C.F.: 00186690467 – sede a Borgo a Mozzano (LU) via S.Quasimodo senza n.c., di derivare acqua pubblica dal Torrente Socciglia nel Comune di Borgo a Mozzano (LU) loc. Socciglia, ad uso produzione di beni e servizi, rinnovando la concessione di cui al precedente decreto R.T. n. 6644 del 29/12/1995, per ulteriori anni 10 (dieci), a far data dal 24/02/2023 (giorno immediatamente successivo alla data di scadenza della concessione originaria), per 365 gg/a, per 24 h/g, fissando la nuova scadenza al 23/02/2033; la portata di acqua massima è 3,0 l/s, la portata media di su cui calcolare il canone è 0,1783 l/s pari ad un volume di 5.624,0 mc/a (prat. Sidit n. 184433/2020 C.L. n. 2489);

Dato atto che in data 07/08/2023 è stato effettuato il versamento del deposito cauzionale di Euro 699,89 (conto IBAN IT41X0760102800001031581018);

Ritenuto di concedere il nulla osta allo svincolo del precedente deposito cauzionale di Lire 1.500.000: quietanza n. 74 del 12/04/1994, versato alla Cassa Depositi e Prestiti;

Ritenuto che il Concessionario debba versare il canone per l'anno 2023 di Euro 699,89 salvo conguaglio, entro la scadenza del 31/12/2023;

Dichiarata l'assenza di conflitto di interessi ai sensi dell'art. 6 bis della Legge 241/1990;

Tutto ciò premesso e considerato;

DECRETA

1. di concedere a: Tonarelli s.p.a., C.F.: 00186690467 – sede a Borgo a Mozzano (LU) via S.Quasimodo senza n.c., di derivare acqua pubblica dal Torrente Socciglia nel Comune di Borgo a Mozzano (LU) loc. Socciglia, ad uso produzione di beni e servizi, rinnovando la concessione di cui al precedente decreto R.T. n. 6644 del 29/12/1995, per ulteriori anni 10 (dieci), a far data dal 24/02/2023 (giorno immediatamente successivo alla data di scadenza della concessione originaria), per 365 gg/a, per 24 h/g, fissando la nuova scadenza al 23/02/2033; la portata di acqua massima è 3,0 l/s, la portata media di su cui calcolare il canone è 0,1783 l/s pari ad un volume di 5.624,0 mc/a (prat. Sidit n. 184433/2020 C.L. n. 2489);
2. di approvare il disciplinare, redatto in conformità allo schema approvato con Delibera G.R. n.194 del 16/03/2016, sottoscritto dal legale rappresentante di Tonarelli s.p.a. in data 01/08/2023, contenente gli obblighi e le condizioni cui è vincolato il rapporto di concessione di derivazione acqua pubblica, allegato al presente decreto e costituente parte integrante e sostanziale (All. A);
3. di dare atto che sono stati effettuati i versamenti di cui al 3° e 10° capoverso della narrativa;
4. di dare atto che il Concessionario deve versare il canone per l'anno 2023 di Euro 699,89 salvo conguaglio, entro la scadenza del 31/12/2023;
5. di dare atto che nulla osta allo svincolo del precedente deposito cauzionale di Lire 1.500.000: quietanza n. 74 del 12/04/1994, versato alla Cassa Depositi e Prestiti;
6. di dare atto che per ogni effetto di legge, il richiedente elegge il proprio domicilio presso il Comune di Borgo a Mozzano (LU);
7. di dare atto che la Regione Toscana resta sollevata da ogni onere e responsabilità in dipendenza dell'attingimento, inclusi gli eventuali danni verso terzi e qualsiasi altro danno si possa verificare, durante l'esercizio della derivazione, alle persone ed alla proprietà pubblica e privata, che saranno in ogni caso posti a carico del Concessionario;
8. di trasmettere il presente atto al richiedente;
9. di dare atto che avverso il presente provvedimento è ammesso ricorso all'Autorità Giudiziaria competente nei termini di Legge.

IL DIRIGENTE

Allegati n. 1

A

disciplinare

3142f930ee040a878ca1f7ca6d1ad892bdcf4b4fd041b366dd8139e143128127



REGIONE TOSCANA

DIREZIONE DIFESA DEL SUOLO E PROTEZIONE CIVILE

SETTORE GENIO CIVILE TOSCANA SUD

Responsabile di settore Francesco PISTONE

Incarico: Ordine di Servizio artt. 4bis, 7 e 9 L.R. 1/2009 n. 569 del 01-08-2023

Decreto non soggetto a controllo ai sensi della D.G.R. n. 553/2016

Numero adozione: 18517 - Data adozione: 29/08/2023

Oggetto: Rettifica errore materiale Decreto dirigenziale n. 16566 del 31/07/2023 "Prat. SiDIT n° 1780 del 2023 - Concessione demaniale per il progetto di recupero dei terreni in abbandono con la posa in opera di una recinzione e la realizzazione di n. 2 guadi in prossimità dei corsi d'acqua T. Pecine (TS2668 e TS2591) e affluente (TS2592), in loc. San Giusto a Rentennano, nel comune di Gaiole in Chianti (SI)"

Il presente atto è pubblicato integralmente sul BURT ai sensi degli articoli 4, 5 e 5 bis della l.r. 23/2007 e sulla banca dati degli atti amministrativi della Giunta regionale ai sensi dell'art.18 della l.r. 23/2007.

Data certificazione e pubblicazione in banca dati ai sensi L.R. 23/2007 e ss.mm.: 30/08/2023

Documento informatico firmato digitalmente ai sensi del testo unico D.P.R. 28 dicembre 2000, n. 445, del D.Lgs. 7 marzo 2005, n. 82 e norme collegate, il quale sostituisce il testo cartaceo e la firma autografa.

Numero interno di proposta: 2023AD020699

IL DIRIGENTE

VISTA la legge 7 agosto 1990, n. 241 “Nuove norme in materia di procedimento amministrativo e di diritto di accesso ai documenti amministrativi”;

VISTA la legge regionale 23 luglio 2009, n. 40 “Norme sul procedimento amministrativo, per la semplificazione e la trasparenza dell’attività amministrativa”;

VISTO il Decreto del Presidente della Giunta Regionale Toscana n. 60/R del 12/08/2016: “Regolamento in attuazione dell’art. 5 della LR 80/2015, recante disciplina per il rilascio delle concessioni per l’utilizzo del demanio idrico e criteri per la determinazione dei canoni”, d’ora in avanti “Regolamento”;

VISTO il Decreto dirigenziale n. 16566 del 31/07/2023 “Prat. SiDIT n° 1780 del 2023 - Concessione demaniale per il progetto di recupero dei terreni in abbandono con la posa in opera di una recinzione e la realizzazione di n. 2 guadi in prossimità dei corsi d’acqua T. Pecine (TS2668 e TS2591) e affluente (TS2592), in loc. San Giusto a Rentennano, nel comune di Gaiole in Chianti (SI) e il relativo Allegato A contenente la cartografia quale parte integrante e sostanziale del suddetto atto;

CONSIDERATO che, per mero errore materiale nella predisposizione del decreto, è inserito nell’allegato A una cartografia non corretta;

RITENUTO pertanto necessario provvedere alla correzione dell’errore materiale rilevato;

DATO ATTO che il Responsabile del procedimento, ai sensi della Legge 241/1990 e ss.mm.ii., è il Dirigente del Settore Genio Civile Toscana Sud;

Tutto ciò premesso e considerato

DECRETA

1. di rettificare il Decreto dirigenziale n. 16566 del 31/07/2023 “Prat. SiDIT n° 1780 del 2023 - Concessione demaniale per il progetto di recupero dei terreni in abbandono con la posa in opera di una recinzione e la realizzazione di n. 2 guadi in prossimità dei corsi d’acqua T. Pecine (TS2668 e TS2591) e affluente (TS2592), in loc. San Giusto a Rentennano, nel comune di Gaiole in Chianti (SI)”, nella sola parte relativa all’Allegato A, che viene pertanto sostituito con l’Allegato A del presente atto di rettifica quale parte integrante e sostanziale;
2. di confermare per il resto il contenuto del decreto dirigenziale predetto;
3. di trasmettere per via telematica il presente provvedimento al Concessionario e al Tecnico incaricato.

Avverso il presente provvedimento è ammesso ricorso dinanzi all’Autorità Giudiziaria competente nei termini di legge.

Il Dirigente

Allegati n. 1

A

planimetria

d66b21078d2af2ef95f1dba6ccf8643ba38e6a43576422d542ce1e5101d19f87



REGIONE TOSCANA

DIREZIONE DIFESA DEL SUOLO E PROTEZIONE CIVILE

SETTORE GENIO CIVILE VALDARNO CENTRALE

Responsabile di settore Leandro RADICCHI

Incarico: Ordine di Servizio artt. 4bis, 7 e 9 L.R. 1/2009 n. 565 del 01-08-2023

Decreto non soggetto a controllo ai sensi della D.G.R. n. 553/2016

Numero adozione: 18523 - Data adozione: 29/08/2023

Oggetto: T.U. 11/12/33 n. 1775, sulle acque pubbliche - Concessione di derivazione di acque ubicata in Comune di MONTEMURLO. Approvazione del Disciplinare di concessione.

Richiedente: UNICCOP FIRENZE - Pratica n. 846/D. Pr. SIDIT n. 7340

Il presente atto è pubblicato integralmente sul BURT ai sensi degli articoli 4, 5 e 5 bis della l.r. 23/2007 e sulla banca dati degli atti amministrativi della Giunta regionale ai sensi dell'art.18 della l.r. 23/2007. E' escluso dalla pubblicazione l'allegato A nel rispetto dei limiti alla trasparenza posti dalla normativa statale.

Data certificazione e pubblicazione in banca dati ai sensi L.R. 23/2007 e ss.mm.: 30/08/2023

Documento informatico firmato digitalmente ai sensi del testo unico D.P.R. 28 dicembre 2000,n. 445, del D.Lgs. 7 marzo 2005, n. 82 e norme collegate, il quale sostituisce il testo cartaceo e la firma autografa.

Numero interno di proposta: 2023AD020820

IL DIRIGENTE

VISTO il D.L.vo 31.03.1998, n. 112 "Conferimento di funzioni e compiti amministrativi dello Stato alle regioni ed agli enti locali" in attuazione del capo I della Legge 15 marzo 1997, n. 59;

VISTA la Legge 7 aprile 2014, n. 56 "Disposizioni sulle città metropolitane, sulle provincie, sulle unioni e fusioni di comuni";

VISTA la Legge Regionale 3 marzo 2015 n. 22;

VISTO il R.D n. 1775 del 11/12/1933 "Testo unico delle disposizioni di legge sulle acque e impianti elettrici " e s.m.i;

VISTO il D.lgs n. 152 del 03/04/2006 "Norme in materia ambientale" e ss.mm.ii;

VISTA la L.R. 28/12/2015, n. 80 "Norme in materia di difesa del suolo, tutela delle risorse idriche e tutela della costa e degli abitati costieri ";

VISTA la L.R. 28/12/2015, n. 81 "Legge di stabilità per l'anno 2016";

VISTO il DPGR 16 agosto 2016, n. 61/R "Regolamento di attuazione dell'articolo 11 commi 1 e 2 della legge regionale 28 dicembre 2015, n. 80 (norme in materia di difesa del suolo, tutela delle risorse idriche e tutela della costa e degli abitati costieri) recante disposizioni per l'utilizzo razionale della risorsa idrica e per la disciplina dei procedimenti di rilascio dei titoli concessori e autorizzatori per l'uso di acqua. Modifiche al d.p.g.r. 51/R/2015." e ss.mm.ii.

VISTA la D.G.R. n. 1341 del 29/12/2015 "Indirizzi operativi per lo svolgimento delle funzioni amministrative regionali in materia di difesa del suolo ai sensi dell'art.9 comma 4 della L.R. 22/2015";

CONSIDERATO CHE con domanda, presentata alla Regione Toscana, prot. n. 504536 del 27/12/2023, il richiedente Unicoop Firenze s.c ha fatto richiesta di concessione di derivazione di acqua pubblica sotterranea ubicata in località Barzano in Comune di Montemurlo (PO) per uso civile nel terreno individuato nel foglio catastale n. 20 dalla particella n. 1868, per una portata media di 0,024 litri al secondo;

CONSIDERATO CHE, allegata all'istanza di concessione sopracitata, è stata trasmessa la documentazione progettuale conservata agli atti dello scrivente settore;

DATO ATTO che la procedura di valutazione Ex-ante è stata svolta e che le risultanze sono contenute nel disciplinare approvato;

VISTI gli esiti dell'istruttoria svolta dal Genio Civile Valdarno Centrale;

CONSIDERATO CHE il richiedente ha versato la cauzione ai sensi del vigente normativa;

DATO ATTO CHE il richiedente ha sottoscritto il Disciplinare allegato al presente atto, contenente gli obblighi e le condizioni cui è vincolata la concessione di acque pubbliche di cui all'oggetto;

DATO ATTO CHE il Disciplinare in questione è conforme allo schema tipo approvato con Delib. G.R.T n. 194 del 16/03/2016;

PRESO ATTO CHE il Responsabile del procedimento amm.vo è il titolare di incarico di Elevata Qualificazione procedure tecnico autorizzative in materia di acque T.U 1775/1933 Genio civile valdarno centrale;

Tutto ciò premesso e considerato

DECRETA

1. di rilasciare, entro i limiti di disponibilità dell'acqua e fatti salvi i diritti di terzi, al richiedente Unicoop Firenze s.c., con decorrenza dalla data del presente atto per 30 anni, la concessione di derivazione di acqua pubblica sotterranea ubicata in località Barzano in Comune di Montemurlo (PO) per uso civile nel terreno individuato nel foglio catastale n. 20 dalla particella n. 1868, sulla base della quale sarà calcolato il canone di concessione;
2. di approvare il Disciplinare (ALL.A) facente parte integrante del presente decreto conservato agli atti del settore scrivente e allegato al presente decreto, contenente gli obblighi e le condizioni di cui è vincolata la concessione di acque pubbliche in merito al precedente punto;
3. di dare atto, fino da ora, che la validità della presente concessione è subordinata alla messa in atto degli interventi di risparmio idrico, obbligatoriamente da realizzarsi entro due anni dalla data del presente decreto, qualora gli stessi non fossero già stati messi in atto;
4. di prendere atto che il Disciplinare (ALL.A) facente parte integrante del presente decreto è conforme allo schema tipo approvato con Delib. G.R.T n. 194 del 16/03/2016;
5. di dichiarare che gli obblighi derivanti dalla presente concessione sono regolati come stabilito nel Disciplinare di Concessione richiamato e approvato al precedente punto 2;
6. di dichiarare che, per l'anno in corso, il canone è stabilito nella misura di € 246,37;
7. di trasmettere il presente provvedimento al Concessionario e al Comune di Montemurlo;
8. di dare atto che avverso il presente provvedimento sono esperibili, nei modi ed alle condizioni specificamente previsti dalla legge, i seguenti ricorsi:
 - ricorso gerarchico entro 30 giorni dalla notifica del presente atto presso la scrivente Amministrazione Regionale;
 - per le materie di cui all'art. 140 del R.D 1775/33, ricorso al Tribunale Regionale delle Acque Pubbliche;
 - per le materie di cui all'art. 143 del R.D 1775/33, ricorso al Tribunale Superiore delle Acque Pubbliche;
 - ricorso straordinario al Presidente della Repubblica.

IL DIRIGENTE

Allegati n. 1

A

DISCIPLINARE 846/D

b54b8a968e6a8c0e637f6e6a8ad75c79f7f4cf24007a8cd7913cefb96d4836e6



REGIONE TOSCANA

DIREZIONE DIFESA DEL SUOLO E PROTEZIONE CIVILE

SETTORE GENIO CIVILE VALDARNO CENTRALE

Responsabile di settore Leandro RADICCHI

Incarico: Ordine di Servizio artt. 4bis, 7 e 9 L.R. 1/2009 n. 565 del 01-08-2023

Decreto non soggetto a controllo ai sensi della D.G.R. n. 553/2016

Numero adozione: 18539 - Data adozione: 29/08/2023

Oggetto: T.U. 11/12/33 n. 1775, sulle acque pubbliche - Concessione di derivazione di acque ubicata in Comune di Montale. Approvazione del Disciplinare di concessione. - Pratica n. 35131/6. Pratica SIDIT n. 4475/2023

Il presente atto è pubblicato integralmente sul BURT ai sensi degli articoli 4, 5 e 5 bis della l.r. 23/2007 e sulla banca dati degli atti amministrativi della Giunta regionale ai sensi dell'art.18 della l.r. 23/2007. E' escluso dalla pubblicazione l'allegato A nel rispetto dei limiti alla trasparenza posti dalla normativa statale.

Data certificazione e pubblicazione in banca dati ai sensi L.R. 23/2007 e ss.mm.: 30/08/2023

Documento informatico firmato digitalmente ai sensi del testo unico D.P.R. 28 dicembre 2000,n. 445, del D.Lgs. 7 marzo 2005, n. 82 e norme collegate, il quale sostituisce il testo cartaceo e la firma autografa.

Numero interno di proposta: 2023AD020817

IL DIRIGENTE

VISTO il D.L.vo 31.03.1998, n. 112 "Conferimento di funzioni e compiti amministrativi dello Stato alle regioni ed agli enti locali" in attuazione del capo I della Legge 15 marzo 1997, n. 59;

VISTA la Legge 7 aprile 2014, n. 56 "Disposizioni sulle città metropolitane, sulle provincie, sulle unioni e fusioni di comuni";

VISTA la Legge Regionale 3 marzo 2015 n. 22;

VISTO il R.D n. 1775 del 11/12/1933 "Testo unico delle disposizioni di legge sulle acque e impianti elettrici" e s.m.i;

VISTO il D.lgs n. 152 del 03/04/2006 "Norme in materia ambientale" e ss.mm.ii;

VISTA la L.R. 28/12/2015, n. 80 "Norme in materia di difesa del suolo, tutela delle risorse idriche e tutela della costa e degli abitati costieri";

VISTA la L.R. 28/12/2015, n. 81 "Legge di stabilità per l'anno 2016";

VISTO il DPGR 16 agosto 2016, n. 61/R "Regolamento di attuazione dell'articolo 11 commi 1 e 2 della legge regionale 28 dicembre 2015, n. 80 (norme in materia di difesa del suolo, tutela delle risorse idriche e tutela della costa e degli abitati costieri) recante disposizioni per l'utilizzo razionale della risorsa idrica e per la disciplina dei procedimenti di rilascio dei titoli concessori e autorizzatori per l'uso di acqua. Modifiche al d.p.g.r. 51/R/2015." e ss.mm.ii.

VISTA la D.G.R. n. 1341 del 29/12/2015 "Indirizzi operativi per lo svolgimento delle funzioni amministrative regionali in materia di difesa del suolo ai sensi dell'art.9 comma 4 della L.R. 22/2015";

CONSIDERATO CHE con domanda, presentata alla Regione Toscana in data 03/03/2022, prot. n.85959, il richiedente di cui all'Allegato B ha fatto richiesta di concessione di derivazione di acqua pubblica sotterranea ubicata in loc. Lischeto in Comune di Montale (PT) per uso agricolo nel terreno individuato nel foglio catastale n. 33 particella n. 121-126, per una portata media di 1,62 litri al secondo;

CONSIDERATO CHE, allegata all'istanza di concessione sopracitata, è stata trasmessa la documentazione progettuale conservata agli atti dello scrivente settore;

DATO ATTO che la procedura di valutazione Ex-ante è stata svolta e che le risultanze sono contenute nel disciplinare approvato;

VISTI gli esiti dell'istruttoria svolta dal Genio Civile Valdarno Centrale;

CONSIDERATO CHE il richiedente ha versato la cauzione ai sensi del vigente normativa;

DATO ATTO CHE il richiedente ha sottoscritto il Disciplinare allegato al presente atto, contenente gli obblighi e le condizioni cui è vincolata la concessione di acque pubbliche di cui all'oggetto;

DATO ATTO CHE il Disciplinare in questione è conforme allo schema tipo approvato con Delib. G.R.T n. 194 del 16/03/2016;

PRESO ATTO CHE il Responsabile del procedimento amm.vo è il titolare di incarico di Elevata Qualificazione procedure tecnico autorizzative in materia di acque T.U 1775/1933 Genio civile valdarno centrale;

Tutto ciò premesso e considerato

DECRETA

1. di rilasciare, entro i limiti di disponibilità dell'acqua e fatti salvi i diritti di terzi, al richiedente di cui all'Allegato B con decorrenza dalla data del presente atto per 30 anni, la concessione di derivazione di acqua pubblica sotterranea ubicata in loc. Lischeto in Comune di Montale (PT) per uso agricolo nel terreno individuato nel foglio catastale n. 33 particella n. 121-126, sulla base della quale sarà calcolato il canone di concessione;
2. di approvare il Disciplinare (ALL.A) facente parte integrante del presente decreto conservato agli atti del settore scrivente e allegato al presente decreto, contenente gli obblighi e le condizioni di cui è vincolata la concessione di acque pubbliche in merito al precedente punto;
3. di dare atto, fino da ora, che la validità della presente concessione è subordinata alla messa in atto degli interventi di risparmio idrico, obbligatoriamente da realizzarsi entro due anni dalla data del presente decreto, qualora gli stessi non fossero già stati messi in atto;
4. di prendere atto che il Disciplinare (ALL.A) facente parte integrante del presente decreto è conforme allo schema tipo approvato con Delib. G.R.T n. 194 del 16/03/2016;
5. di dichiarare che gli obblighi derivanti dalla presente concessione sono regolati come stabilito nel Disciplinare di Concessione richiamato e approvato al precedente punto 2;
6. di dichiarare che, per l'anno in corso, il canone è stabilito nella misura di € 98,16;
7. di trasmettere il presente provvedimento al Concessionario e al Comune di Montale;
8. di dare atto che avverso il presente provvedimento sono esperibili, nei modi ed alle condizioni specificamente previsti dalla legge, i seguenti ricorsi:
 - ricorso gerarchico entro 30 giorni dalla notifica del presente atto presso la scrivente Amministrazione Regionale;
 - per le materie di cui all'art. 140 del R.D 1775/33, ricorso al Tribunale Regionale delle Acque Pubbliche;
 - per le materie di cui all'art. 143 del R.D 1775/33, ricorso al Tribunale Superiore delle Acque Pubbliche;
 - ricorso straordinario al Presidente della Repubblica.

IL DIRIGENTE

Allegati n. 2

A *DISCIPLINARE 35131.6*
8d1c2d95f8e23475cb1de971aca6351dfca6bf0a7bf902d498e09be21bf6af27

B *DATI 35131.6*
c018400af1c7ec9deb535d9f295d8c5bbf1abfdcf57a1028e9a20b1925e1a92

Soc. Agricola Niccolai Pianta di Niccolai Fabio e C. s.s.



REGIONE TOSCANA

DIREZIONE DIFESA DEL SUOLO E PROTEZIONE CIVILE

SETTORE GENIO CIVILE VALDARNO CENTRALE

Responsabile di settore Leandro RADICCHI

Incarico: Ordine di Servizio artt. 4bis, 7 e 9 L.R. 1/2009 n. 565 del 01-08-2023

Decreto non soggetto a controllo ai sensi della D.G.R. n. 553/2016

Numero adozione: 18571 - Data adozione: 29/08/2023

Oggetto: T.U. 11/12/33 n. 1775, sulle acque pubbliche - Concessione di derivazione di ACQUE SOTTERRANEE ubicata in Comune di Pistoia, Loc. Nespolo, per uso civile. Approvazione del Disciplinare di concessione - Pratica n. 35326 - Procedimento SIDIT n° 4521/2022.

Il presente atto è pubblicato integralmente sul BURT ai sensi degli articoli 4, 5 e 5 bis della l.r. 23/2007 e sulla banca dati degli atti amministrativi della Giunta regionale ai sensi dell'art.18 della l.r. 23/2007. E' escluso dalla pubblicazione l'allegato B nel rispetto dei limiti alla trasparenza posti dalla normativa statale.

Data certificazione e pubblicazione in banca dati ai sensi L.R. 23/2007 e ss.mm.: 30/08/2023

Documento informatico firmato digitalmente ai sensi del testo unico D.P.R. 28 dicembre 2000,n. 445, del D.Lgs. 7 marzo 2005, n. 82 e norme collegate, il quale sostituisce il testo cartaceo e la firma autografa.

Numero interno di proposta: 2023AD020633

IL DIRIGENTE

VISTO il D.L.vo 31.03.1998, n. 112 "Conferimento di funzioni e compiti amministrativi dello Stato alle regioni ed agli enti locali" in attuazione del capo I della Legge 15 marzo 1997, n. 59;

VISTA la Legge 7 aprile 2014, n. 56 "Disposizioni sulle città metropolitane, sulle provincie, sulle unioni e fusioni di comuni";

VISTA la Legge Regionale 3 marzo 2015 n. 22;

VISTO il R.D n. 1775 del 11/12/1933 "Testo unico delle disposizioni di legge sulle acque e impianti elettrici " e s.m.i;

VISTO il D.lgs n. 152 del 03/04/2006 "Norme in materia ambientale" e ss.mm.ii;

VISTA la L.R. 28/12/2015, n. 80 "Norme in materia di difesa del suolo, tutela delle risorse idriche e tutela della costa e degli abitati costieri ";

VISTA la L.R. 28/12/2015, n. 81 "Legge di stabilità per l'anno 2016";

VISTO il DPGR 16 agosto 2016, n. 61/R "Regolamento di attuazione dell'articolo 11 commi 1 e 2 della legge regionale 28 dicembre 2015, n. 80 (norme in materia di difesa del suolo, tutela delle risorse idriche e tutela della costa e degli abitati costieri) recante disposizioni per l'utilizzo razionale della risorsa idrica e per la disciplina dei procedimenti di rilascio dei titoli concessori e autorizzatori per l'uso di acqua. Modifiche al d.p.g.r. 51/R/2015." e ss.mm.ii.

VISTA la D.G.R. n. 1341 del 29/12/2015 "Indirizzi operativi per lo svolgimento delle funzioni amministrative regionali in materia di difesa del suolo ai sensi dell'art.9 comma 4 della L.R. 22/2015";

CONSIDERATO CHE con domanda in data 05/08/2022 presentata alla Regione Toscana, prot. n. 311062 il richiedente di cui all'Allegato A quale parte integrante e sostanziale del presente atto, ha fatto richiesta di concessione di derivazione di ACQUE SOTTERRANEE ubicata in Comune di Pistoia, Loc. Nespolo, nel terreno individuato nel foglio catastale n. 241 dalla particella n. 217, per uso civile per una portata media di 0,11 (zerovirgolaundici) litri al secondo;

CONSIDERATO CHE, allegata all'istanza di concessione sopracitata, è stata trasmessa la documentazione progettuale conservata agli atti dello scrivente settore;

DATO ATTO che la procedura di valutazione Ex-ante è stata svolta e che le risultanze sono contenute nel disciplinare approvato che costituisce parte integrante e sostanziale del presente atto;

VISTI gli esiti dell'istruttoria svolta dal Genio Civile Valdarno Centrale;

CONSIDERATO CHE il richiedente ha versato la somma di euro 265,72, a titolo di cauzione ai

sensi del vigente normativa;

DATO ATTO CHE il richiedente di cui all'Allegato A ha sottoscritto il Disciplinare (All. B), allegati al presente atto che ne costituiscono parte integrante e sostanziale, contenente gli obblighi e le condizioni cui è vincolata la concessione di acque pubbliche di cui all'oggetto;

DATO ATTO CHE il Disciplinare che costituisce parte integrante e sostanziale del presente atto in questione è conforme allo schema tipo approvato con Delib. G.R.T n. 194 del 16/03/2016;

Ritenuto di pubblicare il presente atto ed i relativi allegati, che ne costituiscono parte integrante e sostanziale, ai sensi dell'art 18 del RD 1775/33;

PRESO ATTO CHE il Responsabile del procedimento amm.vo è il titolare di incarico di Elevata Qualificazione procedure tecnico autorizzative in materia di acque T.U 1775/1933 del Genio Civile Valdarno Centrale;

Tutto ciò premesso e considerato

DECRETA

1. di rilasciare, entro i limiti di disponibilità dell'acqua e fatti salvi i diritti di terzi, al richiedente di cui all'Allegato A quale parte integrante e sostanziale del presente atto, con decorrenza dalla data del presente atto per 30 (trenta) anni, la concessione di derivazione di ACQUE SOTTERRANEE ubicata in Comune di Pistoia, Loc. Nespolo, nel terreno individuato nel foglio catastale n. 241 dalla particella n. 217, per uso civile, per una portata media di 0,11 (zerovirgolaundici) litri al secondo, sulla base della quale sarà calcolato il canone di concessione;
2. di approvare il Disciplinare (All. B) che costituisce parte integrante e sostanziale del presente atto, conservato agli atti del settore scrivente e allegato al presente decreto, contenente gli obblighi e le condizioni di cui è vincolata la concessione di acque pubbliche in merito al precedente punto;
3. di dare atto, fino da ora, che la validità della presente concessione è subordinata alla messa in atto degli interventi di risparmio idrico, obbligatoriamente da realizzarsi entro due anni dalla data del presente decreto, qualora gli stessi non fossero già stati messi in atto;
4. di prendere atto che il Disciplinare (All. B) che costituisce parte integrante e sostanziale del presente atto in questione è conforme allo schema tipo approvato con Delib. G.R.T n. 194 del 16/03/2016;
5. di dichiarare che gli obblighi derivanti dalla presente concessione sono regolati come stabilito nel Disciplinare di Concessione richiamato e approvato al precedente punto 2;
6. di dichiarare che, per l'anno 2023, il canone è stabilito nella misura di € 110,71;
7. di trasmettere il presente provvedimento al Concessionario e al Comune di Pistoia;
8. di dare atto che avverso il presente provvedimento sono esperibili, nei modi ed alle condizioni specificamente previsti dalla legge, i seguenti ricorsi:
 - ricorso gerarchico entro 30 giorni dalla notifica del presente atto presso la scrivente Amministrazione Regionale;

- per le materie di cui all'art. 140 del R.D 1775/33, ricorso al Tribunale Regionale delle Acque Pubbliche;
- per le materie di cui all'art. 143 del R.D 1775/33, ricorso al Tribunale Superiore delle Acque Pubbliche;
- ricorso straordinario al Presidente della Repubblica.

IL DIRIGENTE

Allegati n. 2

- A* *35326_All. A*
c3ab5b82a1b889920a44bd46236e9267bace2038b9111fab0612c48b02d22611
- B* *35326_All. B*
c03c3ff44394557c01fc58cc8cb793c036b5c594f22879c43d8430f023c5c7af

Richiedente:

B&G Immobiliare s.r.l.



REGIONE TOSCANA

DIREZIONE DIFESA DEL SUOLO E PROTEZIONE CIVILE

SETTORE GENIO CIVILE TOSCANA SUD

Responsabile di settore Francesco PISTONE

Incarico: Ordine di Servizio artt. 4bis, 7 e 9 L.R. 1/2009 n. 569 del 01-08-2023

Decreto non soggetto a controllo ai sensi della D.G.R. n. 553/2016

Numero adozione: 18576 - Data adozione: 30/08/2023

Oggetto: Pratica SiDIT n. 2093/2023 (Proc. n. 3166/2023) - Concessione demaniale per un attraversamento aereo con linea elettrica a MT (tip. 1.2) del fosso Manzina (TS78252), in località Borgo Carige - Centro A nel comune di Capalbio (GR). Concessionario: e-distribuzione S.p.A.

Il presente atto è pubblicato integralmente sul BURT ai sensi degli articoli 4, 5 e 5 bis della l.r. 23/2007 e sulla banca dati degli atti amministrativi della Giunta regionale ai sensi dell'art.18 della l.r. 23/2007.

Data certificazione e pubblicazione in banca dati ai sensi L.R. 23/2007 e ss.mm.: 30/08/2023

Documento informatico firmato digitalmente ai sensi del testo unico D.P.R. 28 dicembre 2000, n. 445, del D.Lgs. 7 marzo 2005, n. 82 e norme collegate, il quale sostituisce il testo cartaceo e la firma autografa.

Numero interno di proposta: 2023AD020813

IL DIRIGENTE

VISTI gli artt. 93, 95, 97 e 98 del R.D. 523/1904 “Testo unico delle disposizioni di legge intorno alle opere idrauliche delle diverse categorie”;

VISTO l'art. 1, comma 1, della L.R. n. 2/1971, che ha istituito l'imposta regionale sulle concessioni statali per l'occupazione e l'uso dei beni del demanio e del patrimonio indisponibile dello Stato, situati nell'ambito della Regione, attualmente commisurata al 50% del canone di concessione dei beni del demanio idrico e delle relative aree, il cui versamento deve essere effettuato entro il 31 dicembre dell'anno in cui deve essere versato il canone di concessione;

VISTA la Legge 241/1990 e ss.mm.ii. “Nuove norme in materia di procedimento amministrativo e di diritto di accesso ai documenti amministrativi”;

VISTA la L. 37/1994 “Norme per la tutela ambientale delle aree demaniali dei fiumi, torrenti, laghi e altre acque pubbliche”;

VISTO il D.Lgs. n. 112 del 31/03/1998 "Conferimento di funzioni e compiti amministrativi dello Stato alle regioni ed agli enti locali, in attuazione del capo I della legge 15 marzo 1997, n. 59”;

VISTA la L.R. 40/2009 “Norme sul procedimento amministrativo, per la semplificazione e la trasparenza dell'attività amministrativa”;

VISTA la L.R. 79/2012 “Nuova disciplina in materia di consorzi di bonifica. Modifiche alla L.R. 69/2008 e alla L.R. 91/1998. Abrogazione della L.R. 34/1994”;

VISTA la D.C.R.T. n. 57 del 11/06/2013 “Individuazione del reticolo idrografico e di gestione ai sensi dell'articolo 22, comma 1, lettera e), della legge regionale 27 dicembre 2012, n. 79 (Nuova disciplina in materia di consorzi di bonifica. Modifiche alla l.r. 69/2008 e alla l.r. 91/1998. Abrogazione della l.r. 34/1994)”;

VISTA la L.R. 22/2015 “Riordino delle funzioni provinciali e attuazione della legge 7 aprile 2014, n. 56”, che dispone in ordine al trasferimento alla Regione Toscana della gestione del demanio idrico e dell'introito dei relativi proventi;

VISTA la L.R. 30/2015 “Norme per la conservazione e la valorizzazione del patrimonio naturalistico-ambientale regionale. Modifiche alla l.r. 24/1994, alla l.r. 65/1997, alla l.r. 24/2000 ed alla l.r. 10/2010”;

VISTA la L.R. 80/2015 "Norme in materia di difesa del suolo, tutela delle risorse idriche e tutela della costa e degli abitati costieri", ed in particolare l'art. 2, lett. i);

VISTO il Decreto Dirigenziale n. 463 del 12/02/2016 con il quale si approva lo schema del decreto di concessione delle aree demaniali;

VISTO il Decreto del Presidente della Giunta Regionale Toscana n. 60/R del 12/08/2016 “Regolamento in attuazione dell'art. 5 della LR 80/2015, recante disciplina per il rilascio delle concessioni per l'utilizzo del demanio idrico e criteri per la determinazione dei canoni.”, d'ora in avanti “Regolamento”;

VISTA la Delibera della Giunta Regionale n. 1138 del 15/11/2016 “Determinazione dei canoni per l'uso demanio idrico – revoca della DGRT n. 813/2016”, con la quale sono stati determinati i canoni di concessione per l'anno 2016;

VISTA la Delibera della Giunta Regionale n. 888 del 07/08/2017 “Determinazione dei canoni per l’uso del Demanio Idrico – revoca della D.G.R.T. n. 1138 del 15/11/2016”, con cui sono stati rideterminati sia i canoni da applicare alle varie tipologie di concessioni per l’utilizzo delle aree demaniali, sia i nuovi importi per quanto concerne gli oneri istruttori oltre alle modalità di pagamento e riscossione;

VISTA la Delibera della Giunta Regionale n. 1414 del 17/12/2018 con la quale si introducono alcune modifiche nell’applicazione dei canoni di specifiche occupazioni demaniali e si confermano, per il resto, i canoni per l’uso del demanio idrico fissati dalla precedente DGRT 888/2017;

VISTA la L.R. 41/2018 “Disposizioni in materia di rischio di alluvioni e di tutela dei corsi d’acqua in attuazione del decreto legislativo 23 febbraio 2010, n. 49 (Attuazione della direttiva 2007/60/CE relativa alla valutazione e alla gestione dei rischi di alluvioni). Modifiche alla l.r. 80/2015 e alla l.r. 65/2014”;

VISTO il Decreto del Presidente della Giunta Regionale 25 luglio 2018, n. 42/R “Regolamento per lo svolgimento delle attività di polizia idraulica, polizia delle acque, e servizio di piena, in attuazione dell’articolo 5 della legge regionale 28 dicembre 2015, n. 80 (Norme in materia di difesa del suolo, tutela delle risorse idriche e tutela della costa e degli abitati costieri)”;

VISTA la Delibera della Giunta Regionale n. 1219 del 02/11/2022 “Aggiornamento dei canoni e degli indennizzi del demanio idrico al tasso di inflazione programmata per l’annualità 2022, ai sensi dell’articolo 6, comma 2 della L.R. 28 dicembre 2015 n. 80”, con la quale si stabilisce che per l’annualità 2022 l’aggiornamento dei canoni di concessione e degli indennizzi sia fatto al tasso di inflazione del 7,1%;

VISTA la Delibera della Giunta Regionale n. 1555 del 27/12/2022 “Aggiornamento dei canoni per l’uso del demanio idrico ai sensi della l.r. n. 80/2015 e del d.p.g.r. n. 60/R/2016”;

VISTA la deliberazione del Consiglio Regionale 11 luglio 2023, n. 55 “Modifiche al reticolo idrografico e di gestione di cui alla legge regionale 27 dicembre 2012, n.79 approvato con deliberazione del Consiglio regionale 6 dicembre 2022, n. 103”;

VISTA l’istanza di concessione presentata da e-distribuzione S.p.A., avente sede legale in Roma, via Ombrone 2, C.F. 05779711000, acquisita agli atti di questo Settore con prot. n. 210117 del 05/05/2023, con la quale è stata trasmessa in allegato la documentazione progettuale costituita dai seguenti elaborati:

- Corografia (1:10.000);
- Relazione tecnica;
- Planimetria catastale (1:2.000);
- Sezione;
- Documentazione fotografica;

PRESO ATTO che il progetto, redatto dal tecnico incaricato dal richiedente, prevede la realizzazione di una linea in MT con un attraversamento del fosso Manzina (TS78252), in località Borgo Carige – Centro A nel comune di Capalbio (GR), come da elaborati tecnici allegati all’istanza;

ACCERTATO che il corso d’acqua sopraindicato, riportato nel Reticolo Idrografico e di Gestione del Territorio Toscano di cui alla L.R. 79/2012 (C.T.R. tav. n. 343130), risulta acqua pubblica ai sensi della DCRT 57/2013 e ss.mm.ii.;

PRESO ATTO che la concessione richiesta comporta l’utilizzo del demanio idrico;

RICHIAMATO il contributo istruttorio trasmesso a questo Settore dal Consorzio di Bonifica 6 Toscana Sud, acquisito agli atti con prot. n. 238206 del 23/05/2023 (rif. Prot. C6TS n. 2947 del 23/05/2023) nel quale non vengono rilevati motivi ostativi ai fini della manutenzione del corso d'acqua;

CONSIDERATO che:

- il progetto delle opere da realizzare presenta i requisiti per essere autorizzato con le prescrizioni di seguito riportate;
- la realizzazione dei lavori è disciplinata dal Capo VII del R.D. 523/1904 e dalla normativa regionale di riferimento;

DATO ATTO che nell'elaborato cartografico allegato al presente decreto sotto la lettera "A", quale parte integrante e sostanziale, viene individuato l'attraversamento oggetto della presente concessione;

CONSIDERATO che la concessione di cui trattasi è rilasciata senza procedura di assegnazione in concorrenza, in quanto rientra in uno dei casi previsti dall'art. 13 del Regolamento;

RITENUTO che, ai sensi dell'art. 24, comma 6, del Regolamento, la concessione possa essere accordata senza il disciplinare, dando atto che il presente decreto contiene gli elementi essenziali e le clausole che regolano il rapporto giuridico tra amministrazione concedente e concessionario;

VISTA la nota di richiesta di adempimenti preliminari al rilascio della concessione, trasmessa al richiedente con prot. n. 253401 del 01/06/2023;

DATO ATTO che, ai fini dell'uso previsto, dell'esercizio delle attività, il Concessionario è tenuto a munirsi di tutti i titoli abilitativi, autorizzativi e degli atti di assenso, comunque denominati, previsti dalle leggi vigenti;

DATO ATTO che ai sensi dell'art. 22 del Regolamento, il Concessionario si obbliga a:

- a) assumere la custodia dell'area demaniale in concessione, oltre che delle opere realizzate, mantenendole in buono stato, preservandole dal pericolo di distruzione o danneggiamento, salvaguardandole da intrusioni e manomissioni da parte di soggetti non autorizzati, a propria cura e spese;
- b) consentire l'accesso al personale di vigilanza incaricato dalla Concedente, che potrà in ogni momento effettuare verifiche per accertare lo stato di manutenzione dell'area e impartire l'ordine di effettuare gli interventi eventualmente necessari, ad insindacabile giudizio della stessa, per garantire il buon regime delle acque; consentire, inoltre, l'accesso al personale del consorzio di bonifica di riferimento per espletare le attività manutentive di competenza;
- c) sollevare fin d'ora la Concedente e il consorzio di bonifica competente da ogni onere e responsabilità per qualsiasi danno derivante alle persone ed alla proprietà pubblica e privata a seguito di inadeguata manutenzione o di inadeguata custodia del bene demaniale in concessione, assumendosi gli oneri del risarcimento;
- d) rispettare le leggi ed i regolamenti ed ordinamenti di polizia urbana e di pubblica sicurezza, nonché la normativa in materia di polizia delle acque contenuta nel R.D. 523/1904 e nel R.D. 1775/1933, tenendo indenne la Regione da ogni conseguenza determinata dalla inosservanza di essi;
- e) non mutare la destinazione del bene in concessione, né apportarvi aggiunte, innovazioni o altro senza la preventiva autorizzazione della Concedente, prendendo atto che tutte le opere addizionali e di miglioria autorizzate resteranno acquisite al demanio senza che il Concessionario possa avere diritto a rimborsi o indennizzi, e che qualora il Concessionario esegua le predette opere senza autorizzazione sarà tenuto alla rimessa in pristino, a propria cura e spese, salvo che la Concedente non ritenga di mantenerle senza alcun onere a proprio carico; sarà tenuto inoltre al risarcimento degli eventuali danni;

- f) assumersi gli oneri di qualsiasi natura gravanti sul bene, ivi compresi gli oneri tributari;
- g) non cedere né sub concedere, neppure parzialmente, il bene oggetto di concessione;
- h) assumere gli oneri di manutenzione ordinaria e straordinaria dei beni e delle aree demaniali interessate, nonché delle opere e degli impianti ivi presenti.

Inoltre il Concessionario:

- si obbliga a porre in essere, a propria cura e spese, tutte le misure necessarie a garantire la stabilità nel tempo dei manufatti, anche in dipendenza del mutevole regime del corso d'acqua, previo ottenimento dell'autorizzazione dell'amministrazione Concedente, dichiarando fin d'ora di non aver nulla a pretendere per qualsiasi danno eventualmente occorso alle opere oggetto di concessione ed agli utilizzatori, per effetto delle piene e dei fenomeni di dinamica fluviale;
- rimane il solo ed unico responsabile agli effetti del risarcimento di tutti i danni che fossero arrecati alla proprietà privata, a cose o persone per effetto di quanto autorizzato/concesso e comunque tenendo indenne la Regione Toscana da qualsiasi responsabilità, anche giudiziale, per eventuali danni, reclami o molestie che potessero derivare dai lavori e dall'uso delle opere e/o dell'area;
- dovrà provvedere inoltre a ripristinare tempestivamente qualsiasi danno o guasto causato alle opere idrauliche ed al corso d'acqua in generale per effetto del presente atto, in conformità alle prescrizioni che saranno impartite dalla competente Autorità idraulica;
- è obbligato, ai sensi dell'art.2 del R.D. 523/1904, ad eseguire a proprie spese e non appena ricevutane intimazione, tutte quelle varianti e modifiche, compresa anche l'eventuale demolizione delle opere stesse e la messa in pristino dello stato dei luoghi, che, a giudizio insindacabile dell'Autorità idraulica, si rendessero necessarie per garantire il buon regime idraulico o in seguito all'accertamento di effetti dannosi delle opere stesse o per le variate condizioni del corso d'acqua o per ogni altro pubblico interesse che potesse sopravvenire;
- dovrà farsi carico di ogni atto ed onere necessario per procedere all'eventuale occupazione e/o interferenza con i terreni e le proprietà private e/o pubbliche limitrofe;

DATO ATTO che nella realizzazione delle opere dovranno essere osservate le prescrizioni tecniche e generali, che vengono di seguito specificate:

PRESCRIZIONI TECNICHE:

- durante l'esecuzione dei lavori non dovrà essere mai impedito o ostacolato il regolare deflusso delle acque né essere mai ridotta l'efficienza idraulica delle opere di difesa presenti nel tratto del corso d'acqua interessato dai lavori;
- durante l'esecuzione dei lavori dovranno essere messi in atto tutti gli accorgimenti e le precauzioni necessarie affinché l'interferenza con la dinamica fluviale non determini aggravio di rischio idraulico ed in generale pericolo per l'incolumità delle persone e danni ai beni pubblici e privati;
- tutte le opere provvisorie occorrenti per l'esecuzione dei lavori dovranno ingombrare il meno possibile l'alveo del corso d'acqua ed in ogni caso dovranno essere rimosse a lavori ultimati e comunque prima del sopraggiungere delle piene;
- tutti i lavori dovranno essere eseguiti a perfetta regola d'arte secondo le normative, le specifiche e le linee guida esistenti per i materiali da costruzione e le modalità realizzative. Le opere finite dovranno risultare conformi ai disegni allegati all'istanza;
- al termine di ogni giornata lavorativa eventuali materiali di risulta, detriti ed opere provvisorie, dovranno essere allontanati dal cantiere che interessa le pertinenze fluviali;
- i lavori che in qualsiasi modo interesseranno l'alveo del corso d'acqua dovranno essere eseguiti in condizioni meteorologiche favorevoli, mentre in condizioni di meteo avverse, in particolare con codice allerta giallo, arancione o rosso del Centro Funzionale Regionale – www.cfr.toscana.it, dovranno essere interrotti per tutta la durata dell'avviso;
- i lavori dovranno essere svolti in conformità alle disposizioni per la salvaguardia dell'ittiofauna contenute nel Piano Ittico Provinciale e dovranno essere adottati tutti gli accorgimenti necessari al fine di evitare intorbidamenti che possano arrecare danno alla fauna ittica;
- prescrizioni su eventuali interventi di taglio di alberature:

- gli interventi siano effettuati nel rispetto del R.D. 523/1904, con particolare riferimento all'art. 96 lett. "c";
- siano richiesti eventuali pareri/nulla osta a altri Organi competenti in materia ambientale e di taglio vegetazione e ne siano rispettate le eventuali prescrizioni riportate;
- si prenda espressamente atto di quanto riportato nella seguente normativa vigente:
 - Delibera della Giunta Regionale della Toscana n. 1315 del 28/10/2019 "Direttive regionali per la manutenzione dei corsi d'acqua e per la protezione e conservazione dell'ecosistema toscano";
 - L.R. 39/2000 "Legge forestale della Toscana" e ss.mm.ii;
 - L.R. 30/2015 "Norme per la conservazione e la valorizzazione del patrimonio naturalistico-ambientale regionale. Modifiche alla l.r. 24/1994, alla l.r. 65/1997, alla l.r. 24/2000 ed alla l.r. 10/2010";
 - D.P.G.R. 48/R/2003 "Regolamento Forestale";
- al termine dei lavori dovrà essere ripristinato lo stato dei luoghi interessato dal cantiere e da occupazioni temporanee, comprensivo di tutte quelle aree che hanno visto il passaggio dei mezzi sia lungo le rive degli alvei che sulle viabilità di accesso;
- il Concessionario deve intervenire anche successivamente al completamento delle opere qualora, per effetto di assestamento, di dilavamento e/o erosione, si manifestassero avvallamenti, cedimenti e fessurazioni nell'area interessata dall'intervento;
- in caso di terreno bagnato è vietato il transito dei mezzi pesanti su argini, sponde e relative pertinenze;
- qualora i cavi aerei in MT non consentissero il libero accesso alle aree interessate e/o ostacolasero le attività di istituto di questo Ente e del Consorzio di Bonifica territorialmente competente, eventuali interventi di interruzione dell'elettricità e i relativi costi correlati saranno a carico del Concessionario, escludendo gli Enti citati da qualsiasi controversia che ne dovesse conseguire;
- qualora gli armadi/cabine a servizio della linea in MT in progetto dovessero non garantire il libero accesso alle aree interessate e/o ostacolare le attività di istituto di questo Ente e del Consorzio di Bonifica territorialmente competente, qualsiasi rimozione, rimessa in pristino degli stessi e interruzione di elettricità con i relativi costi correlati, saranno a carico del Concessionario, escludendo gli Enti citati da qualsiasi controversia che si dovesse creare per gli effetti degli eventuali disagi causati dal momentaneo distacco della linea.

PRESCRIZIONI GENERALI:

- la presente autorizzazione riguarda esclusivamente l'esecuzione delle opere indicate in premessa, per cui ogni variazione od ogni ulteriore opera o attività non indicata negli elaborati progettuali inoltrati, od altro comunque non previsto, dovrà essere sottoposto ad ulteriore esame di questo Settore per la nuova eventuale autorizzazione prima della loro esecuzione;
- la presente autorizzazione ha validità di tre anni dalla data del rilascio, pena la decadenza del presente decreto senza necessità di ulteriori comunicazioni da parte dello scrivente ufficio; la stessa può essere rinnovata una sola volta, per un periodo massimo di tre anni, su richiesta dell'interessato da presentare almeno trenta giorni prima della scadenza;
- le opere saranno eseguite a totale cura e spese del richiedente;
- il Concessionario deve comunicare tempestivamente a questo Genio Civile e al Consorzio 6 Toscana Sud la data di inizio dei lavori e il nominativo del tecnico responsabile dei lavori / direzione lavori, con relativo recapito telefonico e postale e la ditta esecutrice; inoltre entro 60 giorni dal termine dei lavori dovrà provvedere a comunicarne la data e trasmettere contestualmente anche l'attestazione dalla quale risulti che le opere o gli interventi siano stati realizzati ed ultimati in conformità al progetto ed eventuali varianti autorizzate e nel rispetto delle condizioni espresse nel presente provvedimento autorizzativo;

DATO ATTO che la concessione demaniale, decorrente dalla data di adozione del presente decreto, può essere rilasciata per la durata massima di diciannove anni, ai sensi dell'art. 5, comma 2, del Regolamento;

CONSIDERATO che, come espressamente previsto all'art. 23 del Regolamento, alla cessazione della concessione, per decorrenza del termine di durata sopra indicato, rinuncia, revoca o decadenza, la concessione si risolve col conseguente obbligo per il Concessionario di ripristinare, a proprie spese, le aree e i luoghi occupati nel termine assegnato dall'Amministrazione concedente e che in caso contrario si farà luogo all'esecuzione d'ufficio in danno del Concessionario, salvo valutare, d'ufficio o su istanza del concessionario, l'acquisizione al demanio dei manufatti realizzati dal concessionario medesimo, qualora non derivi alcun onere per la Regione e senza che possa essere riconosciuto alcun compenso o indennizzo a favore del concessionario;

CONSIDERATO che, ai sensi dell'art. 25 del Regolamento, il rinnovo della concessione è ammissibile solo nei casi di cui all'art. 13, comma 1 lettere a), b), c) e g) e la concessione non è rinnovabile tacitamente alla scadenza, la domanda di rinnovo deve essere presentata, almeno trenta giorni prima della scadenza della concessione, ai sensi e con le modalità di cui all'art. 14 e fino al rilascio della nuova concessione e solo qualora abbia presentato domanda di rinnovo nel termine predetto il richiedente può continuare ad utilizzare l'area con le medesime modalità e condizioni della concessione in scadenza previo pagamento di un corrispettivo commisurato al canone, salvo conguaglio al rilascio della concessione;

CONSIDERATO che il canone demaniale annuale per un attraversamento aereo con linea MT (tip. 1.2) ammonta ad € 91,56, determinato in base alle tariffe approvate dalla Giunta con la DGRT n. 888/2017 e ss.mm.ii. e ridotto del 20% ai sensi dell'art. 29 del Regolamento (come da richiesta del Concessionario pervenuta con nota prot. n. 502059 del 12/12/2016), precisando che il canone potrà essere aggiornato annualmente dalla Giunta Regionale sulla base del tasso di inflazione programmato per l'anno di riferimento;

CONSIDERATO che il canone dovrà essere corrisposto anche se il concessionario non possa o non voglia fare uso in tutto o in parte della concessione e che in caso di rinuncia il pagamento del canone è dovuto fino e per tutta l'annualità in cui l'istanza è stata presentata;

RITENUTO di commisurare a una annualità del canone il deposito cauzionale di cui all'art. 31 del Regolamento, versato dal concessionario a garanzia del regolare pagamento del canone e/o a titolo di rimborso delle spese eventualmente sostenute da questa Amministrazione e da reintegrare fino alla suddetta misura nel caso di prelievi parziali di somme, nel corso della concessione;

TENUTO CONTO che la concessione è rilasciata a titolo oneroso e temporaneo e che il soggetto richiedente, in ottemperanza agli adempimenti preliminari richiesti con la nota sopracitata:

- ha provveduto al versamento dell'importo di € 53,40, corrispondente a 7/12-esimi del canone 2023;
- ha provveduto al versamento dell'imposta sulle concessioni demaniali per l'anno 2023, pari ad € 26,70;
- ha provveduto al versamento di un deposito cauzionale pari ad una annualità del canone;
- ha assolto agli obblighi relativi all'imposta di bollo di € 16,00 ai sensi del D.P.R. 642/1972, come da documentazione conservata agli atti (F23 del 02/08/2023 presso Banca Monte dei Paschi di Siena - nota del 04/08/2023, prot. n. 379286);

RILEVATO che l'inosservanza delle condizioni e prescrizioni cui è vincolato il presente provvedimento, al pari dell'inosservanza delle norme contenute nel Capo VII del R.D. 523/1904, comporterà denuncia all'Autorità Giudiziaria ai sensi dell'art. 374 della L. 2248/1865, allegato F;

DATO ATTO che il presente decreto è sostanzialmente conforme allo schema approvato con Decreto del Direttore n. 463 del 12/02/2016, all. B;

DATO ATTO che, per quanto non espressamente previsto dal presente provvedimento, si applicano le disposizioni legislative e regolamentari, statali e regionali, vigenti in materia;

DATO ATTO che il Responsabile del procedimento, ai sensi della Legge 241/1990 e ss.mm.ii., è il Dirigente del Settore Genio Civile Toscana Sud;

Tutto ciò premesso e considerato

DECRETA

- 1) di rilasciare a e-distribuzione S.p.A., avente sede legale in Roma, via Ombrone 2, C.F. 05779711000, la concessione per un attraversamento aereo con linea elettrica a MT (tip. 1.2) del fosso Manzina (TS78252), in località Borgo Carige – Centro A nel comune di Capalbio (GR), così come rappresentato nell'elaborato cartografico facente parte integrante e sostanziale del presente decreto (allegato "A");
- 2) di dare atto che gli effetti della concessione decorrono dalla data del presente decreto e che la stessa avrà scadenza in data 31/07/2042, secondo le disposizioni e le clausole espresse in precedenza;
- 3) di autorizzare l'esecuzione dell'opera suddetta ai soli fini idraulici ai sensi e per gli effetti dell'art. 2, comma 1, lettera i) e lettera n) della L.R. 80/2015 e degli artt. 93, 95, 97 e 98 del R.D. 523/1904, così come sopra descritto e rappresentato negli elaborati indicati in premessa e agli atti del Settore;
- 4) di dare atto che l'autorizzazione ad eseguire i lavori di cui alla presente concessione ha validità di tre anni dalla data del rilascio, pena la decadenza senza necessità di ulteriori comunicazioni da parte dello scrivente ufficio;
- 5) di dare atto che il Concessionario, per effetto del presente provvedimento, risulta soggetto agli obblighi di cui all'art. 22 del Regolamento, alle prescrizioni generali e tecniche, nonché alle disposizioni in materia di rinnovo e cessazione della Concessione di cui agli articoli 23 e 25 del Regolamento, distintamente evidenziate in narrativa;
- 6) di dare atto che il presente provvedimento è rilasciato ai soli fini di tutela delle opere idrauliche e del buon regime delle acque pubbliche, giusto l'art. 2 del R.D. 523/1904, e pertanto fa salvi e impregiudicati i diritti di terzi. Il destinatario è tenuto a munirsi di tutti gli ulteriori titoli abilitativi e atti di assenso previsti dalle leggi vigenti;
- 7) di dare atto che il richiedente è a conoscenza che, ferme restando le vigenti disposizioni urbanistiche del Comune interessato, in assenza della presente concessione non possono iniziare i lavori;
- 8) di non procedere alla registrazione fiscale del presente provvedimento, considerato che l'ammontare dell'imposta proporzionale dovuta per l'intera durata della concessione risulta inferiore alla misura di Euro 200,00, ai sensi dell'art. 2, parte II della Tariffa del D.P.R. 131/1986. Resta ferma comunque la possibilità da parte del Concessionario, in caso d'uso, di provvedere alla sua registrazione;
- 9) di trasmettere per via telematica il presente provvedimento al Concessionario e al Tecnico incaricato.

Avverso il presente provvedimento è ammesso ricorso dinanzi all'Autorità Giudiziaria competente nei termini di legge.

Il Dirigente

Allegati n. 1

A

Cartografia

f47c41541f9c2dcca502a4d2801589348aa4d9b256cc8642c2b5b730ee9240ca

ALLEGATO A

Pratica SiDIT n. 2093/2023 (Proc. n. 3166/2023) - Concessione demaniale per un attraversamento aereo con linea elettrica a MT (tip. 1.2) del fosso Manzina (TS78252), in località Borgo Carige – Centro A nel comune di Capalbio (GR). Concessionario: e-distribuzione S.p.A.





REGIONE TOSCANA

DIREZIONE DIFESA DEL SUOLO E PROTEZIONE CIVILE

SETTORE GENIO CIVILE TOSCANA NORD

Responsabile di settore Enzo DI CARLO

Incarico: DECR. DIRIG. CENTRO DIREZIONALE n. 8656 del 21-05-2021

Decreto non soggetto a controllo ai sensi della D.G.R. n. 553/2016

Numero adozione: 18577 - Data adozione: 30/08/2023

Oggetto: R.D. 523/1904 - L. 37/1994 - L.R. 41/2018 - Pratica idraulica n. 3472/P - SIDIT 4172/2022. Concessione ed Autorizzazione idraulica per lavori di ripristino superficiale di opere idrauliche minori nel viadotto di Migliarino sul Fosso Malaventre (TN40946) opera n. 529 al Km 080+367 dell'autostrada A11 Firenze-Pisa Nord nel Comune di Vecchiano (PI)

Il presente atto è pubblicato integralmente sul BURT ai sensi degli articoli 4, 5 e 5 bis della l.r. 23/2007 e sulla banca dati degli atti amministrativi della Giunta regionale ai sensi dell'art.18 della l.r. 23/2007. E' escluso dalla pubblicazione l'allegato A nel rispetto dei limiti alla trasparenza posti dalla normativa statale.

Data certificazione e pubblicazione in banca dati ai sensi L.R. 23/2007 e ss.mm.: 30/08/2023

Documento informatico firmato digitalmente ai sensi del testo unico D.P.R. 28 dicembre 2000,n. 445, del D.Lgs. 7 marzo 2005, n. 82 e norme collegate, il quale sostituisce il testo cartaceo e la firma autografa.

Numero interno di proposta: 2023AD020707

IL DIRIGENTE

VISTI gli artt. 2 e 93 del R.D. 523/1904 “Testo unico delle disposizioni di legge intorno alle opere idrauliche delle diverse categorie” e s.m.i.;

VISTA la L.R. n.2 del 30/12/1971 “Istituzione dei tributi propri della Regione”, nella quale all’art. 1 l'imposta regionale sulle concessioni statali dei beni del demanio e del patrimonio indisponibile prevista dall'articolo 2 della legge 16/05/1970 n. 281, è commisurata al 50% del canone di concessione;

VISTA la L. 37/94 “Norme per la tutela ambientale delle aree demaniali dei fiumi, torrenti, laghi e altre acque pubbliche”;

VISTO il D.Lgs. 112 del 31/03/1998 "Conferimento di funzioni e compiti amministrativi dello Stato alle regioni ed agli enti locali", in attuazione del capo I della legge 15 marzo 1997, n. 59;

VISTA la L.R. 79/2012 “Nuova disciplina in materia di consorzi di bonifica. Modifiche alla L.R. 69/2008 e alla L.R. 91/1998. Abrogazione della L.R. 34/1994”;

VISTA la L.R. 80/2015 “Norme in materia di difesa del suolo, tutela delle risorse idriche e tutela della costa e degli abitati costieri”, ed in particolare l’art. 2 lett. i) e lett. g);

VISTO il D.P.G.R. n. 60/R del 12/08/2016 “Regolamento di attuazione dell'art. 5 della L.R. n. 80 del 28/12/2015” e le successive modifiche ed integrazioni, intervenute con D.P.G.R. 45/R del 08/08/2017;

VISTA la D.G.R.T. n. 888 del 07/08/2017 “Determinazione dei canoni per l'uso del demanio idrico”, così come modificata con D.G.R. n.1414 del 17/12/2018 e con D.G.R.T n. 1035 del 5/08/2019;

VISTA la L.R. 41/2018 “Disposizioni in materia di rischio di alluvioni e di tutela dei corsi d’acqua in attuazione del decreto legislativo 23 febbraio 2010, n. 49 (Attuazione della direttiva 2007/60/CE relativa alla valutazione e alla gestione dei rischi di alluvioni). Modifiche alla l.r. 80/2015 e alla l.r. 65/2014”;

VISTA la D.C.R.T. n. 103 del 06/12/2022: "Modifiche al reticolo idrografico e di gestione di cui alla legge regionale 27 dicembre 2012 n. 79, approvato con deliberazione del Consiglio regionale 28 luglio 2021, n.81.”;

VISTA la D.G.R.T. n. 1219 del 02/11/2022 “Aggiornamento dei canoni e degli indennizzi del demanio idrico al tasso di inflazione programmata per l’annualità 2022, ai sensi dell'articolo 6, comma 2 della L.R. 28 dicembre 2015 n. 80 ”;

VISTA la D.G.R.T. n. 1555 del 27/12/2022 “Aggiornamento dei canoni per l'uso del demanio idrico ai sensi della l.r. n. 80/2015 e del D.P.G.R. n. 60/R/2016 ”;

VISTO il Decreto del settore Genio Civile Toscana Nord della Regione Toscana n. 23085 del 23/11/2022 recante “R.D. 523/1904 – L. 37/1994 – L.R. 41/2018 – Pratica idraulica n. 3472 – SIDIT 4172/2022 Concessione ed Autorizzazione idraulica per lavori di ripristino superficiale di opere idrauliche minori nel viadotto di Migliarino sul Fosso di Malaventre (TN40946) al Km 080+367 dell’autostrada A11 Firenze-Pisa Nord nel Comune di Vecchiano (PI)”;

CONSIDERATO che con il Decreto suddetto si stabiliva che la durata della concessione aveva durata di sei (6) mesi a partire dal 23/11/2022, data di pubblicazione dell’atto sulla banca dati degli atti amministrativi della Regione Toscana;

VISTA la nota inviata alla Regione Toscana Direzione Difesa del Suolo e Protezione Civile Settore Genio Civile Toscana Nord dalla Autostrade per l’Italia S.P.A., protocollata al n. Prot. 0269005 del 08/06/2023, con la quale viene chiesta una nuova concessione della durata di un anno per non aver potuto iniziare i lavori nei tempi previsti per motivi atmosferici rispettato i termini indicati al punto 4 delle prescrizioni generali di cui al Decreto Dirigenziale n. 23085 del 23/11/2022;

VISTA la nuova istanza sia di autorizzazione e concessione breve presentata da Autostrade per l’Italia S.P.A, con sede via Bergamini n. 50, Roma, codice fiscale 07516911000, per l’uso a titolo esclusivo e temporaneo dell’area appartenente al Demanio dello Stato Ramo Idrico dell’alveo del Fosso Malaventre (TN40946) relativa ai lavori di ripristino superficiale di opere idrauliche minori nel viadotto di Migliarino, sul corso d’acqua di cui sopra, sia di autorizzazione idraulica per gli stessi lavori di ripristino del Viadotto sopra il corso d’acqua Fosso Malaventre (TN40946) sull’Autostrada A11 Firenze-Pisa Nord opera n. 529 al Km 080+367 nel Comune di Vecchiano (PI), acquisita agli atti di questo settore con protocollo n. 269005 del 08/06/2023;

DATO ATTO che la società richiedente ha provveduto al pagamento di € 100,00 (euro cento/00) con bonifico su Iban n.1031575820 del 07/06/2023 per gli oneri istruttori, ed aver assolto alla imposta di bollo da € 16,00 (euro sedici/00) con marca da bollo Id. n. 012203677077708 del 22/06/2023 per la presentazione della pratica;

VISTI gli elaborati progettuali allegati all’istanza, firmati digitalmente dal tecnico, i cui dati identificativi sono indicati nell’Allegato A facente parte integrante e sostanziale del presente atto, considerato che, ai fini della presente autorizzazione, rilevano i seguenti elaborati:

- Relazione tecnica;
- Fascicolo dell’opera;
- Stima riassuntiva lavori;
- Autorizzazione idraulica-relazione tecnica;
- Stima riassuntiva sicurezza;
- Dichiarazione conformità ex L.R. 21/2012 commessa 46324;
- Elaborato grafico stato di fatto e difetti opera n. 529;
- Elaborato grafico stato di progetto opera n. 529;
- Layout di cantiere opera n. 529;
- Autorizzazione idraulica n. 529;

DATO ATTO che il Responsabile del Procedimento è stato nominato con Ordine di servizio n. 23 del 25/11/2022;

DATO ATTO che a seguito della verifica della completezza della documentazione è stata assegnata all'istanza il numero di pratica n. 3472/P - Pratica SIDIT n. 4172/2022;

PRESO ATTO che:

- le lavorazioni consistono in interventi di ripristino con rinvivatura superficiale di tutte le superfici dell'intradosso di soletta dell'impalcato, delle pareti e dei portali costituenti il manufatto di attraversamento del Fosso Malaventre (TN40946) Opera n. 529 dell'Autostrada A11 Firenze-Pisa Nord al Km 080+367 nel Comune di Vecchiano (PI);
- gli interventi sono eseguiti asportando gli strati di cls ammalorato, la passivazione dei ferri e il ripristino con malta cementizia oltre alla sigillatura di lesioni delle strutture in cls con inserimento di barre in acciaio;
- gli interventi suddetti non modificheranno le geometrie e gli ingombri del manufatto;

DATO ATTO altresì che le lavorazioni di ripristino delle strutture del ponte autostradale suddetto determinano una occupazione temporanea per la cantierizzazione di aree appartenenti al demanio idrico del Fosso Malaventre (TN40946), corso d'acqua iscritto nel reticolo idrografico e di gestione individuato con D.C.R.T. 81/2021;

CONSIDERATO che:

- le opere e lavorazioni sopra descritte, che riguardano un'area catastalmente rappresentata al foglio n. 20 in corrispondenza dei mappali 55-59-294, del comune di Vecchiano (PI), non comportano pregiudizio in termini di accessibilità del corso d'acqua;

DATO ATTO che per la concessione dell'area si può procedere ad assegnazione diretta in quanto le opere sopra descritte rientrano in una delle fattispecie di cui all'art. 13 del regolamento approvato con D.P.G.R. 60/R/2016 s.m.i.;

VISTO anche l'art. 24 comma 6 dello stesso regolamento approvato con D.P.G.R. 60/R/2016 s.m.i., ai sensi del quale la concessione è rilasciata senza il corredo di un disciplinare, dando atto che il presente decreto contiene gli elementi essenziali e le clausole che regolano il rapporto giuridico tra la Regione Toscana, in qualità di Amministrazione concedente e concessionario;

CONSIDERATO che:

- il progetto delle opere in oggetto, verificata la compatibilità idraulica di cui all'art. 3 della L.R. 41/2018, presenta i requisiti per essere autorizzato;

- la realizzazione dei lavori in oggetto è disciplinata dal Capo VII del R.D. 523/1904 e dalla normativa regionale di riferimento;

DATO ATTO che nell'esecuzione dei lavori e nell'occupazione dell'area appartenente al demanio idrico dovranno essere osservate le prescrizioni tecniche e generali, che vengono di seguito specificate:

PRESCRIZIONI TECNICHE:

- durante l'esecuzione dei lavori non dovrà essere mai impedito o ostacolato il regolare deflusso delle acque né essere mai ridotta l'efficienza idraulica del tratto di corso d'acqua interessato dai lavori;
- durante l'esecuzione dei lavori dovranno essere messi in atto tutti gli accorgimenti e le precauzioni necessarie affinché l'interferenza con la dinamica fluviale non determini

aggravio di rischio idraulico ed in generale pericolo per l'incolumità delle persone e danni ai beni pubblici e privati;

- tutte le opere provvisorie occorrenti per l'esecuzione dei lavori dovranno ingombrare il meno possibile l'alveo del corso d'acqua ed in ogni caso dovranno essere rimosse a lavori ultimati e comunque prima del sopraggiungere delle piene;
- tutti i lavori dovranno essere eseguiti a perfetta regola d'arte secondo le normative, le specifiche e le linee guida esistenti per i materiali da costruzione e le modalità realizzative. Le opere finite dovranno risultare conformi ai disegni esaminati e vistati (solo se è stato trasmesso il cartaceo);
- al termine dei lavori eventuali materiali di risulta dovranno essere allontanati dal cantiere e ripristinato lo stato dei luoghi;
- dovrà essere sempre garantito l'accesso all'alveo al personale di vigilanza del Genio Civile Toscana Nord od altro da tali Enti individuati, addetto alla vigilanza e alla manutenzione del corso d'acqua;
- i lavori che in qualsiasi modo interesseranno l'alveo del corso d'acqua dovranno essere eseguiti in condizioni meteorologiche favorevoli;
- i lavori dovranno essere svolti in conformità alle disposizioni per la salvaguardia dell'ittiofauna contenute e dovranno essere adottati tutti gli accorgimenti necessari al fine di evitare intorbidamenti che possano arrecare danno alla fauna ittica;
- al termine dei lavori dovrà essere ripristinato lo stato dei luoghi interessato dal cantiere e da occupazioni temporanee, comprensivo di tutte quelle aree che hanno visto il passaggio dei mezzi sia lungo le rive degli alvei che sulle viabilità di accesso;
- i lavori dovranno essere realizzati così come rappresentati negli elaborati grafici presenti;

PRESCRIZIONI GENERALI:

- la presente autorizzazione riguarda esclusivamente l'esecuzione delle opere indicate in premessa, per cui ogni variazione od ogni ulteriore opera o attività non indicata negli elaborati progettuali inoltrati, od altro comunque non previsto, dovrà essere sottoposto ad ulteriore esame di questo Settore per la nuova eventuale autorizzazione prima della loro esecuzione;

- il richiedente dovrà comunicare allo scrivente Settore la data di inizio lavori con un anticipo di almeno 5 giorni, riportando nell'oggetto il numero della pratica, il richiedente ed il Comune dove si svolgono i lavori.

- il richiedente, ai sensi dell'art. 11 del d.p.g.r. 42/R/18, entro 60 (sessanta) giorni dovrà dare comunicazione del termine dei lavori attestando che le opere e gli interventi sono stati realizzati ed ultimati in conformità al progetto autorizzato e alle successive varianti autorizzate e nel rispetto delle condizioni espresse nel provvedimento autorizzativo;

- le opere saranno eseguite a totale cura e spese del richiedente.

Il Concessionario, ai fini dell'uso previsto, dell'esecuzione delle opere, dell'esercizio delle attività, è tenuto a munirsi di tutti i titoli abilitativi, autorizzativi e degli atti di assenso, comunque denominati, previsti dalle leggi vigenti.

Il Concessionario si obbliga a propria cura e spese:

- ad assumere la custodia delle aree demaniali in concessione, oltre che delle opere realizzate, mantenendole in buono stato, preservandole dal pericolo di distruzione o danneggiamento, salvaguardandole da intrusioni e manomissioni da parte di soggetti non autorizzati;

- a porre in essere tutte le misure necessarie a garantire la stabilità nel tempo dei manufatti, anche in dipendenza del mutevole regime del corso d'acqua, previo ottenimento dell'autorizzazione dell'Amministrazione Concedente, dichiarando fin d'ora di non aver nulla

a pretendere per qualsiasi danno eventualmente occorso alle opere oggetto di concessione ed agli utilizzatori, per effetto delle piene e dei fenomeni di dinamica fluviale;

- a consentire l'accesso al personale di vigilanza incaricato dalla Concedente, che potrà in ogni momento effettuare verifiche per accertare lo stato di manutenzione dell'area e impartire l'ordine di effettuare gli interventi eventualmente necessari, a proprio insindacabile giudizio, per garantire il buon regime delle acque, oltre che, in ogni momento, l'accesso e il transito, per le opportune operazioni di vigilanza, al personale del Genio Civile ed ai mezzi addetti al servizio di piena e di polizia idraulica;

- a sollevare fin d'ora la Concedente da ogni onere e responsabilità per qualsiasi danno derivante alle persone ed alla proprietà pubblica e privata a seguito di inadeguata manutenzione o di inadeguata custodia, o gestione del bene demaniale in concessione, assumendosi gli oneri del risarcimento;

- a rispettare le leggi ed i regolamenti ed ordinamenti di polizia urbana e di pubblica sicurezza, nonché la normativa in materia di polizia delle acque contenuta nel R.D. 523/1904 e nel R.D. 1775/1933, tenendo fin d'ora indenne la Concedente da ogni conseguenza determinata dalla inosservanza di essi;

- a non mutare la destinazione del bene in concessione, né apportarvi aggiunte, innovazioni o altro senza la preventiva autorizzazione della Concedente, prendendo atto che tutte le opere aggiuntive e di migliorata autorizzate resteranno acquisite al demanio senza che il Concessionario possa avere diritto a rimborsi o indennizzi e che qualora il Concessionario esegua le predette opere senza autorizzazione sarà tenuto alla rimessa in pristino, a propria cura e spese, salvo che la Concedente non ritenga di mantenerle senza alcun onere a proprio carico, oltre che al risarcimento degli eventuali danni;

- ad assumersi gli oneri di qualsiasi natura gravanti sul bene, ivi compresi gli oneri tributari;

- a non cedere né sub concedere, neppure parzialmente, il bene oggetto di concessione. Nei casi in cui è previsto il subentro ai sensi del regolamento regionale in materia, dovrà essere presentata apposita istanza, nei tempi e con le modalità stabiliti dal regolamento stesso. Resta fermo che gli obblighi del Concessionario perdureranno fino a che il nuovo soggetto non avrà ottenuto il rilascio della concessione.

La concessione avrà la durata di 12 (dodici) mesi decorrenti dalla data del presente atto e sarà rinnovabile, nei soli casi previsti dall'art. 13 comma 1 lett. a), b), c) e g) del Regolamento approvato con D.P.G.R. 60/R/2016 e con le modalità nel medesimo stabilite, esclusivamente a seguito di istanza da presentare, a pena di inammissibilità, almeno 30 giorni prima della scadenza del termine di concessione. È escluso il rinnovo tacito della concessione;

L'Amministrazione concedente potrà disporre, mediante atto amministrativo, la revoca della presente concessione in qualunque momento, con effetto immediato, per sopravvenute ragioni di pubblico interesse e, comunque, qualora intervengano ragioni di regimazione idraulica del corso d'acqua interessato o che l'opera stessa sia in seguito giudicata incompatibile con il buon regime idraulico del corso d'acqua o per qualsiasi ragione di pubblico interesse, con specifico riferimento agli eventi che ne avrebbero determinato il diniego (art. 38 D.P.G.R. 60/R/2016 s.m.i.);

L'inadempimento da parte del Concessionario degli obblighi previsti dall'art. 38 del D.P.G.R. 60/R/2016 s.m.i. e dal presente decreto di concessione, costituisce causa di decadenza, che si verifica in particolare nei casi di:

- violazione delle disposizioni e prescrizioni contenute in disposizioni legislative, regolamentari o nel presente atto di concessione;
- mancato pagamento, totale o parziale, di tre annualità del canone;
- esecuzione dei lavori in difformità dal progetto autorizzato
- non uso protratto per due anni delle aree e delle relative pertinenze

- violazione del divieto di cessione della concessione e di sub-concessione a terzi compresi gli Enti Pubblici;
- mancata realizzazione dei manufatti, ove previsti, nei tempi e con le modalità prescritti dalla concessione.

Prima di dichiarare la decadenza con apposito decreto, l'Amministrazione concedente comunicherà un termine non inferiore a 30 (trenta) giorni entro il quale il Concessionario potrà presentare le proprie deduzioni.

Al Concessionario dichiarato decaduto non spetterà alcun rimborso per le opere realizzate e per le spese sostenute.

Fatte salve le eventuali sanzioni di cui all'art. 9 della L.R. 80/2015, il Concessionario decaduto è soggetto all'obbligo di rilascio delle aree e al ripristino dei luoghi. Nel caso di mancato rilascio è eseguito lo sfratto in via amministrativa;

Alla cessazione della concessione, per decorrenza del termine di durata sopra indicato, revoca, rinuncia, la concessione si risolve col conseguente obbligo per il Concessionario di ripristinare, a proprie spese, i luoghi, nel termine assegnato;

Qualora il Concessionario non ottemperi a quanto sopra, si farà luogo all'esecuzione d'ufficio in danno del Concessionario, salvo che su istanza di questi l'Amministrazione concedente non ritenga di esonerarlo, nel qual caso il Concessionario non avrà diritto a compensi od indennizzi di sorta, e fatta salva la facoltà della Concedente di acquisire le opere al demanio, senza oneri per l'amministrazione;

Il Concessionario è edotto che, in caso di accertata incompatibilità idraulica dei manufatti oggetto del presente provvedimento da parte dell'Autorità competente, gli stessi potranno essere oggetto di rimozione o adeguamento. In tal caso, il Concessionario si obbliga a rimuoverli oppure adeguarli, entro i termini stabiliti dall'Amministrazione concedente, con l'avvertenza che la mancata ottemperanza costituisce causa di decadenza della concessione;

Il Concessionario si obbliga sin d'ora a tenere indenne la Concedente dalle spese necessarie per le opere di sistemazione delle aree pubbliche specificamente coinvolte dagli interventi di cui alla presente concessione ed a ripristinare a regola d'arte le aree medesime nei tempi stabiliti;

Il soggetto richiedente e concessionario inoltre:

- rimane il solo ed unico responsabile agli effetti del risarcimento di tutti i danni che fossero arrecati alla proprietà privata, o cose o persone per effetto di quanto autorizzato e comunque tenendo indenne la Regione Toscana da qualsiasi responsabilità, anche giudiziale, per il mancato rispetto delle normative vigenti anche a tutela della salute e sicurezza nei luoghi di lavoro, per eventuali danni, reclami o molestie che potessero derivare dai lavori in oggetto;
- è obbligato, ai sensi dell'art. 2 del R.D. n. 523/1904 ad eseguire a proprie spese e non appena ricevute intimazione, tutte quelle varianti e modifiche, compresa anche l'eventuale demolizione delle opere stesse e la messa in pristino dello stato dei luoghi, che, a giudizio insindacabile dell'Autorità idraulica, si rendessero necessarie per garantire il buon regime idraulico o in seguito all'accertamento di effetti dannosi delle opere stesse o per le variate condizioni del corso d'acqua o per ogni altro pubblico interesse che potesse sopravvenire;
- dovrà provvedere inoltre a ripristinare tempestivamente qualsiasi danno o guasto causato alle opere idrauliche ed al corso d'acqua in generale per effetto della presente autorizzazione, in conformità alle prescrizioni che saranno impartite dalla competente autorità idraulica;
- è tenuto alla osservanza delle disposizioni del R.D. n. 523/1904 sulle opere idrauliche, nonché delle prescrizioni legislative e regolamentari vigenti, quali quelle concernenti la tutela delle acque pubbliche, dell'agricoltura, della fauna ittica, dell'industria, dell'igiene e della pubblica incolumità;

RITENUTO, sulla base dell'esperita istruttoria, di stabilire in mesi 12 (dodici) la durata della concessione, che potrà essere rinnovata nei soli casi previsti dal Regolamento e con le modalità

nel medesimo stabilite, esclusivamente a seguito di istanza da presentare almeno 30 (trenta) giorni prima della scadenza del termine di concessione;

DATO ATTO che il canone demaniale annuo è determinato dalla D.G.R.T n. 1414 del 17/12/2018 “Disposizioni in materia di Concessioni per l’occupazione del demanio idrico – Modifiche alla D.G.R.T. 888 del 07/08/2017 e in applicazione di quanto disposto dall’art. 29 c. 5 e n. 1305 del 05/08/2019 e in ottemperanza alla L.R. 93 del 27/11/2020 in € 259,20 (duecentocinquantanove/20), vista la tipologia di uso “13.0 – Superfici superiori ai 100 mq” ;

CONSIDERATO che con nota protocollo AOOGRT n. Prot. 0277009 del 13/06/2023 è stato richiesto al soggetto istante, per il rilascio della Concessione, € 259,20 (duecentocinquantanove/20) per canone anno 2023, € 129,60 (centoventinove/60) per Imposta Regionale anno 2023 oltre alla richiesta della marca da bollo di € 16,00 (sedici/00) per l’imposta di bollo per il presente atto;

CONSIDERATO che il richiedente in data 27/06/2023 ha provveduto ad effettuare il versamento mediante bonifico su conto corrente postale intestato a “Regione Toscana” IBAN n. IT41X0760102800001031581018 di € 259,20 (duecentocinquantanove/20) per canone anno 2023;

CONSIDERATO che il richiedente in data 27/06/2023 ha provveduto ad effettuare il versamento mediante bonifico su conto corrente postale intestato a “Regione Toscana” IBAN n. IT70J0760102800000011899580 di € 129,60 (centoventinove/60) per Imposta Regionale anno 2023;

DATO ATTO che l’imposta di bollo di € 16,00 (euro sedici/00) da apporre sul presente atto è stata assolta con marca da bollo Id n. 01220367707696 del 22/06/2023;

VISTO il decreto del direttore n. 463 del 12/02/2016 recante “Approvazione degli schemi di decreto per l’esercizio delle funzioni in materia di difesa del suolo e tutela della costa di competenza della Direzione Difesa del suolo e protezione civile”;

RILEVATO che l’inosservanza delle condizioni e prescrizioni cui è vincolato il presente provvedimento, al pari dell’inosservanza delle norme contenute nel Capo VII del R.D. 523/1904, comporterà denuncia all’Autorità Giudiziaria ai sensi dell’art. 374 della L. 2248/1865 allegato F);

DECRETA

1. DI ACCOGLIERE la richiesta presentata dalla Soc. “Autostrade per l’Italia S.P.A”, con sede via Bergamini n. 50, Roma, codice fiscale 07516911000, e conseguentemente di rilasciare la concessione per occupazione di area demaniale per uso cantieristico per esecuzione di interventi di lavori di ripristino superficiale di opere idrauliche minori nel viadotto di Migliarino sul Fosso Malaventre (TN40946) opera n. 529 al Km 080+367 dell’autostrada A11 Firenze-Pisa Nord nel Comune di Vecchiano (PI), così come sopra descritto e rappresentato negli elaborati sopra elencati allegati alla Pratica idraulica n. 3472, già autorizzate con Decreto Dirigenziale n. 23085 del 23/11/2022, entro un anno dalla data di adozione del presente atto;

2. DI AUTORIZZARE le opere provvisoriale e le lavorazioni nelle pertinenze del Fosso Malaventre (TN40946) di cui al presente atto ai soli fini idraulici, ai sensi e per gli effetti

dell'art. 2, comma 1, lettera i) e lettera n) della L.R. 80/2015 e degli artt. 2 e 93 del R.D. 523/1904 così come descritto e rappresentato negli elaborati sopra elencati allegati alla Pratica idraulica n. 3472 – SIDIT 4172/2022;

3. DI STABILIRE che la concessione ha durata di mesi 12 (dodici) secondo le condizioni e le clausole espresse in precedenza;

4. DI DARE ATTO che gli effetti della concessione decorrono dalla data di adozione del presente decreto;

5. DI DISPORRE che la realizzazione delle opere in argomento sia sottoposta alle prescrizioni individuate in premessa;

6. DI DARE ATTO che l'autorizzazione con concessione di cui al presente atto è rilasciata ai soli fini di tutela delle opere idrauliche e del buon regime delle acque pubbliche, giusto l'art. 2 del R.D. 523/1904, e pertanto fatti salvi e impregiudicati i diritti di terzi. Il destinatario è tenuto a munirsi di tutti gli ulteriori titoli abilitativi e atti di assenso previsti dalle leggi vigenti;

7. DI DARE ATTO che il richiedente è a conoscenza che, ferme restando le vigenti disposizioni urbanistiche del Comune interessato, in assenza della presente concessione non possono iniziare i lavori;

8. DI DARE ATTO che dovrà essere regolarizzato l'attraversamento, mediante viadotto sul Fosso Malaventre (TN40946) al Km 080+367 dell'autostrada A11 Firenze-Pisa Nord nel Comune di Vecchiano (PI) mediante opportuna richiesta di concessione idraulica;

9. Di NOTIFICARE il presente atto tramite PEC al richiedente;

10. DI DARE, ALTRESÌ, ATTO che avverso il presente provvedimento è ammesso ricorso nei confronti dell'autorità giudiziaria competente nei termini di legge.

IL DIRIGENTE

Allegati n. 1

A

Dati identificativi tecnico

dff3444550de4b6afdd505852b240ba8ccac5ab4eb053bb1b7e5c22431ab965f



REGIONE TOSCANA

DIREZIONE DIFESA DEL SUOLO E PROTEZIONE CIVILE

SETTORE GENIO CIVILE TOSCANA NORD

Responsabile di settore Enzo DI CARLO

Incarico: DECR. DIRIG. CENTRO DIREZIONALE n. 8656 del 21-05-2021

Decreto non soggetto a controllo ai sensi della D.G.R. n. 553/2016

Numero adozione: 18578 - Data adozione: 30/08/2023

Oggetto: R.D.523/1904 - L.37/1994 - L.R.41/2018 - Pratica idraulica n. 3753 - SIDIT 3580/2023. Concessione ed Autorizzazione idraulica per la regolarizzazione di canaletta per passaggio di fibra ottica in attraversamento del Fosso Freddanello (TN37692), utilizzando il ponte esistente sito in via dei Dorini in Loc. Sant'Alessio, nel Comune di Lucca (LU)

Il presente atto è pubblicato integralmente sul BURT ai sensi degli articoli 4, 5 e 5 bis della l.r. 23/2007 e sulla banca dati degli atti amministrativi della Giunta regionale ai sensi dell'art.18 della l.r. 23/2007. Sono esclusi dalla pubblicazione gli allegati A, B nel rispetto dei limiti alla trasparenza posti dalla normativa statale.

Data certificazione e pubblicazione in banca dati ai sensi L.R. 23/2007 e ss.mm.: 30/08/2023

Documento informatico firmato digitalmente ai sensi del testo unico D.P.R. 28 dicembre 2000,n. 445, del D.Lgs. 7 marzo 2005, n. 82 e norme collegate, il quale sostituisce il testo cartaceo e la firma autografa.

Numero interno di proposta: 2023AD020855

IL DIRIGENTE

VISTO il R.D. 523/1904 “Testo unico delle disposizioni di legge intorno alle opere idrauliche delle diverse categorie” e s.m.i.;

VISTA la L. 37/94 “Norme per la tutela ambientale delle aree demaniali dei fiumi, torrenti, laghi e altre acque pubbliche”;

VISTA la L.R. 79/2012 “Nuova disciplina in materia di consorzi di bonifica. Modifiche alla l.r. 69/2008 e alla l.r.91/1998. Abrogazione della l.r. 34/1994”;

VISTA la D.C.R.T. n. 101 del 21/12/2016 e ss. mm. ii. con cui, ai sensi della L.R. 79/12, è stato individuato il reticolo idrografico e il reticolo di gestione;

VISTA la L.R. 80/2015 "Norme in materia di difesa del suolo, tutela delle risorse idriche e tutela della costa e degli abitati costieri", ed in particolare l'art. 2 lett. i);

VISTA la L.R. 41/2018 “Disposizioni in materia di rischio di alluvioni e di tutela dei corsi d’acqua in attuazione del decreto legislativo 23 febbraio 2010, n. 49 (Attuazione della direttiva 2007/60/CE relativa alla valutazione e alla gestione dei rischi di alluvioni). Modifiche alla l.r. 80/2015 e alla l.r. 65/2014”;

RICHIAMATO il DPGR 60/R del 12/08/2016 “Regolamento in attuazione dell’articolo 5 della legge regionale 28 dicembre 2015 n. 80 “Norme in materia di difesa del suolo, tutela delle risorse idrica e tutela della costa e degli abitati costieri” recante disciplina del rilascio delle concessioni per l’utilizzo del demanio idrico e criteri per la determinazione dei canoni, come modificato dal DPGR 45/R del’8/8/2017;

VISTA la DGRT n. 888 del 07/08/2017 “Determinazione dei canoni per l’uso del demanio idrico”;

RICHIAMATO il D.P.G.R. 42/R del 25/07/2018 “Regolamento per lo svolgimento delle attività di polizia idraulica, polizia delle acque, e servizio di piena, in attuazione dell'articolo 5 della legge regionale 28 dicembre 2015, n. 80 (Norme in materia di difesa del suolo, tutela delle risorse idrica e tutela della costa e degli abitati costieri).”

VISTA la D.G.R.T. n. 1219 del 02/11/2022 “Aggiornamento dei canoni e degli indennizzi del demanio idrico al tasso di inflazione programmata per l’annualità 2022, ai sensi dell'articolo 6, comma 2 della L.R. 28 dicembre 2015 n. 80 ”;

VISTA la D.G.R.T. n. 1555 del 27/12/2022 “Aggiornamento dei canoni per l'uso del demanio idrico ai sensi della l.r. n. 80/2015 e del D.P.G.R. n. 60/R/2016 ”;

VISTA la D.C.R.T. n. 55 del 11/07/2023: "Modifiche al reticolo idrografico e di gestione di cui alla legge regionale 27 dicembre 2012 n. 79, approvato con deliberazione del Consiglio regionale 6 dicembre 2022, n. 103";

VISTA l’istanza di autorizzazione e di concessione presentata dalla società Fibercop S.p.A., con sede legale a Milano (MI) in Via Gaetano Negri 1, C.F./P.IVA 11459900962, acquisita agli atti di questo Settore con prot. n. 079887 del 15/02/2023 (pratica idraulica 3753 – SIDIT 3580/2023), con

la quale è stata trasmessa la documentazione progettuale costituita dai seguenti elaborati a firma del tecnico, i cui dati identificativi sono indicati nell'Allegato A, parte integrante e sostanziale del presente atto:

- Relazione Tecnica;
- Corografia;
- Estratto catastale;
- Planimetria di tracciato;
- Sezione;

Elaborati integrativi pervenuti con nota prot. 0326850 del 05/07/2023:

- Dichiarazione art. 3 comma 5 LR 41/2018;

DATO ATTO che il progetto prevede la realizzazione di rete in fibra ottica in Loc. Sant'Alessio, nel Comune di Lucca (LU);

CONSIDERATO che l'intervento sopra descritto interessa suoli censiti al NCEU sul Foglio 103 adiacente particelle 248-466 del Comune di Lucca (LU) e comporta l'attraversamento del corso d'acqua denominato Fosso Freddanello (TN37692) sito in via dei Dorini in Loc. Sant'Alessio, nel Comune di Lucca (LU);

PRESO ATTO che il richiedente ha assolto l'imposta di bollo su domanda con versamento su Iban n. IT8900760102800001031575820 intestato a Regione Toscana del 13/02/23 e quella per il presente atto con marca identificativo n. 01201535532026 del 06/04/2023;

DATO ATTO che per la concessione delle aree si può procedere ad assegnazione diretta in quanto le opere in narrativa rientrano in una delle fattispecie di cui all'art. 13 del Regolamento 60/R/2016 e s.m.i;

VISTO in particolare l'art. 24 comma 6 del succitato Regolamento, ai sensi del quale la concessione è rilasciata senza il disciplinare, dando atto che il presente decreto contiene gli elementi essenziali e le clausole che regolano il rapporto giuridico tra la Regione Toscana, in qualità di Amministrazione concedente (di seguito denominata "Concedente") e Concessionario;

DATO ATTO che il Responsabile del Procedimento è stato nominato con O.D.S. n. 23 del 25/11/2022;

RILEVATO che gli elaborati progettuali nella loro stesura finale, quelli che descrivono l'esecuzione dei lavori ed ai quali si riferisce il seguente atto, sono quelli sopra riportati;

CONSIDERATO che:

- il progetto delle opere in oggetto presenta i requisiti per essere autorizzato con le prescrizioni di seguito riportate, in quanto:
 1. non altera il buon regime delle acque;
 2. non interferisce con esigenze di regimazione idraulica, accessibilità e manutenzione del corso d'acqua ed è compatibile con la presenza di opere idrauliche;
 3. non interferisce con la stabilità del fondo e delle sponde del corso d'acqua;
 4. non vi è aggravio del rischio in altre aree derivante dalla realizzazione dell'intervento;
 5. non vi è aggravio del rischio per le persone;
- la realizzazione dei lavori in oggetto è disciplinata dal Capo VII del R.D 523/1904 e dalla normativa regionale di riferimento;

DATO ATTO che, nella realizzazione delle opere dovranno essere osservate le prescrizioni tecniche, prescrizioni tecniche particolari e generali, che vengono di seguito specificate:

PRESCRIZIONI TECNICHE:

- dovrà essere sempre garantito l'accesso al cantiere al personale del Settore Genio Civile o altro da tale Ente individuato, addetto alla vigilanza e alla manutenzione del corso d'acqua;
- le opere dovranno risultare così come rappresentate negli elaborati grafici presenti;

PRESCRIZIONI TECNICHE PARTICOLARI:

- Il rilascio della concessione per gli attraversamenti su manufatti esistenti è condizionato al regime concessorio dei ponti/condotte di regimazione corsi d'acqua esistenti, pertanto, qualora gli stessi dovessero essere rimossi o adeguati anche le condotte potranno essere conseguentemente modificate a totale onere del richiedente la concessione;

PRESCRIZIONI GENERALI:

- l'autorizzazione di cui al presente atto riguarda esclusivamente l'esecuzione delle opere indicate in premessa, per cui ogni variazione od ogni ulteriore opera o attività non indicata negli elaborati progettuali inoltrati dovrà essere sottoposta ad ulteriore esame del Settore Genio Civile per la nuova eventuale autorizzazione prima della esecuzione;
- l'autorizzazione ha validità di anni 3 dalla data di rilascio del presente atto a pena di decadenza del medesimo senza ulteriori comunicazioni da parte dello scrivente ufficio;
- le opere saranno eseguite a totale cura e spese del richiedente;
- il richiedente dovrà comunicare al Settore Genio Civile la data di inizio e fine lavori con un anticipo di almeno 15 giorni e trasmettere copia della dichiarazione di rispondenza delle opere stesse a quanto oggetto di autorizzazione e dell'avvenuto recepimento delle prescrizioni contenute nel presente atto;
- il Concessionario, ai fini dell'esecuzione delle opere, è tenuto a munirsi di tutti i titoli abilitativi, autorizzativi e degli atti di assenso, comunque denominati, previsti dalle leggi vigenti;
- Il Concessionario si obbliga a proprie cure e spese:
 - ad assumere la custodia delle aree demaniali in concessione, oltreché delle opere realizzate, mantenendole in buono stato, preservandole dal pericolo di distruzione o danneggiamento, salvaguardandole da intrusioni e manomissioni da parte di soggetti non autorizzati;
 - a porre in essere tutte le misure necessarie a garantire la stabilità nel tempo dei manufatti, anche in dipendenza del mutevole regime del corso d'acqua, previo ottenimento dell'autorizzazione dell'Amministrazione Concedente, dichiarando fin d'ora di non aver nulla a pretendere per qualsiasi danno eventualmente occorso alle opere oggetto di concessione ed agli utilizzatori, per effetto delle piene e dei fenomeni di dinamica fluviale;
 - a consentire l'accesso al personale di vigilanza incaricato dalla Concedente, che potrà in ogni momento effettuare verifiche per accertare lo stato di manutenzione dell'area e impartire l'ordine di effettuare gli interventi eventualmente necessari, ad insindacabile giudizio della Concedente, per garantire il buon regime delle acque;
 - a sollevare fin d'ora la Concedente da ogni onere e responsabilità per qualsiasi danno derivante alle persone ed alla proprietà pubblica e privata a seguito di inadeguata manutenzione o di inadeguata custodia del bene demaniale in concessione, assumendosi gli oneri del risarcimento;

- o a rispettare le leggi ed i regolamenti ed ordinamenti di polizia urbana e di pubblica sicurezza, nonché la normativa in materia di polizia delle acque contenuta nel R.D. 523/1904 e nel R.D. 1775/1933, tenendo fin d'ora indenne la Concedente da ogni conseguenza determinata dalla inosservanza di essi;
 - o a non mutare la destinazione del bene in concessione, né apportarvi aggiunte, innovazioni o altro senza la preventiva autorizzazione della Concedente, prendendo atto che tutte le opere addizionali e di miglioria autorizzate resteranno acquisite al demanio senza che il Concessionario possa avere diritto a rimborsi o indennizzi e che qualora il Concessionario esegua le predette opere senza autorizzazione sarà tenuto alla rimessa in pristino, a propria cura e spese, salvo che la Concedente non ritenga di mantenerle senza alcun onere a proprio carico; sarà tenuto inoltre al risarcimento degli eventuali danni;
 - o a non cedere la concessione né subconcedere, anche parzialmente, il bene oggetto di concessione;
- il Concessionario si obbliga sin d'ora di tenere indenne la Concedente dalle spese necessarie per le opere di sistemazione delle aree pubbliche specificamente coinvolte dagli interventi di installazione e manutenzione e di ripristinare a regola d'arte le aree medesime nei tempi stabiliti;
- il Concessionario è obbligato a consentire, in ogni momento l'accesso e/o il transito, per le opportune operazioni di vigilanza, al personale del Settore Genio Civile ed ai mezzi addetti al servizio di piena e di polizia idraulica;
- il Concedente potrà disporre, mediante atto amministrativo, la revoca della presente concessione in qualunque momento, con effetto immediato, qualora intervengano ragioni di regimazione idraulica del corso d'acqua interessato o che l'opera stessa sia in seguito giudicata incompatibile per il buon regime idraulico del corso d'acqua interessato o ragioni di pubblica utilità o per qualsiasi ragione di pubblico interesse;
- l'inadempimento da parte del Concessionario degli obblighi previsti dal presente Decreto di concessione, costituisce causa di decadenza, che si verifica in particolare nei casi di:
 - a) violazione delle disposizioni e prescrizioni contenute in disposizioni legislative, regolamentari e nel presente Decreto;
 - b) violazione del divieto di cessione della concessione e di sub-concessione anche parziale dell'area;
 - c) esecuzione dei lavori in difformità del progetto autorizzato. Prima di dichiarare la decadenza con apposito decreto, la Concedente comunicherà un termine non inferiore a 30 giorni entro il quale il Concessionario potrà presentare le proprie deduzioni;
- Al Concessionario dichiarato decaduto non spetterà alcun rimborso per le opere realizzate e per le spese sostenute.
- Alla cessazione della concessione, per decorrenza del termine di durata sopra indicato, revoca, rinuncia, la concessione si risolve col conseguente obbligo per il Concessionario di ripristinare, a proprie spese, i luoghi, nel termine assegnato.
- Qualora il Concessionario non ottemperi a quanto sopra, si farà luogo all'esecuzione d'ufficio in danno del Concessionario, salvo che su istanza di questi l'Amministrazione concedente non ritenga di esonerarlo, nel qual caso il Concessionario non avrà diritto a compensi od indennizzi di sorta, e fatta salva la facoltà della Concedente di acquisire le opere al demanio, senza oneri per l'amministrazione.
- Per quanto non espressamente previsto dal presente Decreto di Concessione si applicano le vigenti disposizioni, di legge e di regolamento, statali e regionali, ed in particolare il codice civile, la normativa concernente il buon regime delle acque, nonché l'igiene e la sicurezza pubblica, l'edilizia e l'urbanistica vigenti nel territorio dove i beni sono ubicati.

Il Concessionario inoltre:

- rimane il solo ed unico responsabile agli effetti del risarcimento di tutti i danni che fossero arrecati alla proprietà privata, a cose o persone per effetto di quanto autorizzato e comunque tenendo indenne la Regione Toscana da qualsiasi responsabilità, anche giudiziale, per eventuali danni, reclami o molestie che potessero derivare dai lavori in oggetto;
- è obbligato, ai sensi dell'art.2 del R.D. n.523/1904 ad eseguire a proprie spese e non appena ricevutane intimazione, tutte quelle varianti e modifiche, compresa anche l'eventuale demolizione delle opere stesse e la messa in pristino dello stato dei luoghi, che, a giudizio insindacabile dell'Autorità idraulica, si rendessero necessarie per garantire il buon regime idraulico o in seguito all'accertamento di effetti dannosi delle opere stesse o per le variate condizioni del corso d'acqua o per ogni altro pubblico interesse che potesse sopravvenire
- dovrà provvedere inoltre a ripristinare tempestivamente qualsiasi danno o guasto causato alle opere idrauliche ed al corso d'acqua in generale per effetto della presente autorizzazione, in conformità alle prescrizioni che saranno impartite dalla competente autorità idraulica;
- è tenuto alla osservanza delle disposizioni del R.D. 25/07/1904 n. 523 sulle opere idrauliche, nonché delle prescrizioni legislative e regolamentari vigenti, quali quelle concernenti la tutela delle acque pubbliche, dell'agricoltura, della fauna ittica, dell'industria, dell'igiene e della pubblica incolumità;

PRESO ATTO di tutta la documentazione tecnica, allegata al presente atto quale parte integrante e sostanziale, consistente in: Documentazione Tecnica Unica (All. B);

RITENUTO, sulla base dell'esperita istruttoria, di stabilire in anni 19 (diciannove) la durata della concessione, che potrà essere rinnovata nei soli casi previsti dal Regolamento e con le modalità nel medesimo stabilite, esclusivamente a seguito di istanza da presentare almeno 30 giorni prima della scadenza del termine di concessione;

RILEVATO che l'inosservanza delle condizioni e prescrizioni cui è vincolato il presente provvedimento, al pari dell'inosservanza delle norme contenute nel Capo VII del R.D. 523/1904, comporterà denuncia all'Autorità Giudiziaria ai sensi dell'art. 374 della L. 2248/1865 allegato F;

DATO ATTO che:

- il presente decreto è sostanzialmente conforme allo schema approvato con Decreto del Direttore n. 463 del 12/02/2016;
- ai sensi del D.Lgs. 259 del 01.08.2003 (Codice delle comunicazioni elettroniche) non è dovuto il canone per l'occupazione demaniale;

DECRETA

1. DI AUTORIZZARE la Società Fibercop S.p.A. con sede legale a Milano (MI) in Via Gaetano Negri 1, C.F./P.IVA 11459900962, all'esecuzione delle opere, ai soli fini idraulici ai sensi e per gli effetti dell' art.2, comma 1, lettera i) e lettera n) della L.R. 80/2015 e dell' art. 93 del R.D. 523/1904, così come sopra descritto e rappresentato negli elaborati sopra elencati, relativi alla Pratica idraulica n. 3753 – SIDIT 3580/2023;
2. DI STABILIRE che l'autorizzazione all'esecuzione delle opere ha validità di anni 3 (tre) dalla data del presente atto e che la realizzazione delle opere sia sottoposta alle prescrizioni

individuare in premessa e nessuna variazione potrà essere introdotta senza la preventiva autorizzazione da parte del Settore Genio Civile;

3. DI ACCORDARE alla società Fibercop S.p.A. la concessione per l'occupazione demaniale delle aree indicate nelle premesse, che si intendono qui richiamate;
4. DI PRENDERE ATTO di tutta la documentazione tecnica, allegata al presente atto quale parte integrante e sostanziale, consistente in: Documentazione Tecnica Unica (All. B);
5. DI DARE ATTO che ai sensi del D.Lgs. 259 del 01.08.2003 (Codice delle comunicazioni elettroniche) non è dovuto il canone per l'occupazione demaniale;
6. DI DARE ATTO che l'intervento sopra descritto interessa suoli censiti al NCT del Comune di Lucca (LU) e comporta l'utilizzo di area del demanio idrico, afferente al corso d'acqua denominato Fosso Freddanello (TN37692) sito in via dei Dorini in Loc. Sant'Alessio, nel Comune di Lucca (LU);
7. DI STABILIRE che la concessione ha durata di anni 19 (diciannove), dalla data del presente atto, secondo le condizioni e le clausole previste in premessa;
8. DI DARE ATTO che il presente provvedimento è rilasciato ai soli fini di tutela delle opere idrauliche e del buon regime delle acque pubbliche, giusto l'art. 2 del R.D. 523/1904, e pertanto fa salvi e impregiudicati i diritti di terzi;
9. DI DARE ATTO che il destinatario è tenuto a munirsi di tutti gli ulteriori titoli abilitativi e atti di assenso previsti dalle leggi vigenti;
10. DI DARE ATTO che il Concessionario è a conoscenza che, ferme restando le vigenti disposizioni urbanistiche del Comune interessato, in assenza della presente autorizzazione non possono iniziare i lavori;
11. DI NOTIFICARE il presente atto all'indirizzo pec della Società Fibercop S.p.A.;
12. DI DARE ATTO che avverso il presente provvedimento è ammesso ricorso nei confronti dell'autorità giudiziaria competente nei termini di legge.

IL DIRIGENTE

Allegati n. 2

- A* *Dati identificativi tecnico*
41c1cc6d2a1b28243f48edf19117eaffa12fd12d1098841aac10ff2797f59de
- B* *Documentazione Tecnica Unica*
19da2ba33c911ee14b31e2be823865773dff5280ae99b60def27f8c85d009a6d



REGIONE TOSCANA

DIREZIONE DIFESA DEL SUOLO E PROTEZIONE CIVILE

SETTORE GENIO CIVILE TOSCANA NORD

Responsabile di settore Enzo DI CARLO

Incarico: DECR. DIRIG. CENTRO DIREZIONALE n. 8656 del 21-05-2021

Decreto non soggetto a controllo ai sensi della D.G.R. n. 553/2016

Numero adozione: 18580 - Data adozione: 30/08/2023

Oggetto: R.D. 523/1904 - L.R. 37/1994 - L.R. 41/2018 - Pratica idraulica n. 3976 - SIDIT 4381/2023. Regularizzazione di Concessione idraulica per l'occupazione di area demaniale riportata nelle mappe catastali e non riportata nel Reticolo Idrografico ex L.R. n. 79/2029 nella Fraz. Capezzano Pianore nel Comune di Camaione (LU)

Il presente atto è pubblicato integralmente sul BURT ai sensi degli articoli 4, 5 e 5 bis della l.r. 23/2007 e sulla banca dati degli atti amministrativi della Giunta regionale ai sensi dell'art.18 della l.r. 23/2007. E' escluso dalla pubblicazione l'allegato A nel rispetto dei limiti alla trasparenza posti dalla normativa statale.

Data certificazione e pubblicazione in banca dati ai sensi L.R. 23/2007 e ss.mm.: 30/08/2023

Documento informatico firmato digitalmente ai sensi del testo unico D.P.R. 28 dicembre 2000,n. 445, del D.Lgs. 7 marzo 2005, n. 82 e norme collegate, il quale sostituisce il testo cartaceo e la firma autografa.

Numero interno di proposta: 2023AD020795

IL DIRIGENTE

VISTI gli artt. 93,95, 97 e 98 del R.D. 523/1904 “Testo unico delle disposizioni di legge intorno alle opere idrauliche delle diverse categorie” e s.m.i.;

VISTA la L. 37/94 “Norme per la tutela ambientale delle aree demaniali dei fiumi, torrenti, laghi e altre acque pubbliche”;

VISTA la L.R. 79/2012 “Nuova disciplina in materia di consorzi di bonifica. Modifiche alla l.r. 69/2008 e alla l.r. 91/1998. Abrogazione della l.r. 34/1994”;

VISTA la L.R. 80/2015 "Norme in materia di difesa del suolo, tutela delle risorse idriche e tutela della costa e degli abitati costieri", ed in particolare l'art. 2 lett. i);

RICHIAMATO il DPGR 60/R del 12/08/2016 “Regolamento in attuazione dell’articolo 5 della legge regionale 28 dicembre 2015 n. 80 “Norme in materia di difesa del suolo, tutela delle risorse idrica e tutela della costa e degli abitati costieri” recante disciplina del rilascio delle concessioni per l’utilizzo del demanio idrico e criteri per la determinazione dei canoni, come modificato dal DPGR 45/R dell’8/8/2017;

VISTA la L.R. 41/2018 “Disposizioni in materia di rischio di alluvioni e di tutela dei corsi d’acqua in attuazione del decreto legislativo 23 febbraio 2010, n. 49 (Attuazione della direttiva 2007/60/CE relativa alla valutazione e alla gestione dei rischi di alluvioni). Modifiche alla l.r. 80/2015 e alla l.r. 65/2014”;

RICHIAMATO il D.P.G.R. 42/R del 25/07/2018 “Regolamento per lo svolgimento delle attività di polizia idraulica, polizia delle acque, e servizio di piena, in attuazione dell’articolo 5 della legge regionale 28 dicembre 2015, n. 80 (Norme in materia di difesa del suolo, tutela delle risorse idrica e tutela della costa e degli abitati costieri)”;

VISTA la D.C.R.T. n. 55 del 11/07/2023: "Modifiche al reticolo idrografico e di gestione di cui alla legge regionale 27 dicembre 2012 n. 79, approvato con deliberazione del Consiglio regionale 6 dicembre 2022, n. 103.";

VISTA la DGRT n. 1555 del 27/12/2022 “determinazione dei canoni per l’uso del demanio idrico” e ss.mm.ii;

VISTA la D.G.R.T. n. 1219 del 02/11/2022 “Aggiornamento dei canoni e degli indennizzi del demanio idrico al tasso di inflazione programmata per l’annualità 2022, ai sensi dell’articolo 6, comma 2 della L.R. 28 dicembre 2015 n. 80 ”;

VISTA la D.G.R.T. n. 1555 del 27/12/2022 “Aggiornamento dei canoni per l’uso del demanio idrico ai sensi della l.r. n. 80/2015 e del D.P.G.R. n. 60/R/2016 ”;

VISTA l’istanza presentata dal richiedente i cui dati anagrafici/fiscali sono riportati al punto 1) dell’Allegato A, parte integrante e sostanziale del presente Atto, per la richiesta di concessione idraulica in sanatoria per l’uso a titolo esclusivo e temporaneo dell’area appartenente al Demanio

dello Stato Ramo Idrico non riportata nel Reticolo Idrografico ex L.R. n. 79/2029 relativa all'occupazione di area demaniale, recepita al protocollo Regionale AOOGR al n. 262484 del 06/06/2023 con la quale è stata trasmessa la documentazione progettuale costituita dai seguenti elaborati a firma del tecnico il cui dato identificativo è riportato al punto 2) dell'Allegato A, parte integrante e sostanziale del presente Atto:

- Relazione tecnica;
- Estratto catastale, aereofotogrammetrico, Piano operativo e Reticolo idrografico;
- Visure catastali, Dichiarazione atto di notorietà della proprietaria;
- Dichiarazione tecnica di comp. idraulica art. 3 c. 5 lettere a), b), c), d), e) della L.R. 41/2018;
- Documentazione fotografica;
- Tav. integrativa – Area demaniale occupata;

Elenco documentazione integrativa pervenuta con nota n. prot. 282256 del 15/06/2023:

- Relazione tecnica integrativa area demaniale occupata;
- Tav. Unica con area demaniale occupata;
- Dichiarazione atto di notorietà della proprietaria;

PRESO ATTO che la concessione richiesta comporta il riconoscimento dell'occupazione di area demaniale;

DATO ATTO che la richiesta è volta ad ottenere in sanatoria l'uso a titolo esclusivo e temporaneo dell'area appartenente al Demanio dello Stato - Ramo idrico non riportata nel Reticolo Idrografico ex L.R. n. 79/2029 relativa all'occupazione di area demaniale nella Fraz. Capezzano Pianore (LU) nel Comune di Camaiole (LU) – individuato al NCEU al Foglio 36 nei pressi dei mappali 1764, 1765, 2811 e 2813 del Comune di Camaiole (LU);

PRESO ATTO che il richiedente ha provveduto al versamento di € 100,00 (euro cento/00) del 30/05/2023 tramite bonifico bancario su c/c postale 103 1575 820 intestato alla Regione Toscana per oneri istruttori ed aver assolto alla imposta di bollo per la domanda da € 16,00 (euro sedici/00) con marca da bollo avente Id. n. 01220241127673 del 06/06/2023;

DATO ATTO che il Responsabile del Procedimento è stato nominato con Ordine di servizio n. 23 del 25/11/2022;

CONSIDERATO CHE le condizioni di cui all'art. 3 comma 5 della L.R. 41/18 sono state verificate dal tecnico progettista;

DATO ATTO che la concessione dell'area demaniale può essere assentita con assegnazione diretta in quanto rientra tra quelle previste dall'art. 13 del Regolamento 60/R/2016 e successiva modifica;

VISTO in particolare l'art. 24 comma 6 del succitato Regolamento, ai sensi del quale la Concessione è rilasciata senza il disciplinare, dando atto che il presente decreto contiene gli elementi essenziali e le clausole che regolano il rapporto giuridico tra la Regione Toscana, in qualità di Amministrazione concedente (di seguito denominata "Concedente") e Concessionario;

RILEVATO che gli elaborati progettuali nella loro stesura finale, quelli che descrivono l'esecuzione delle opere per la richiesta in oggetto, ed ai quali si riferisce il seguente atto sono quelli sopra riportate che, a seguito della verifica della completezza della documentazione, è stato assegnato alla Pratica idraulica il n. 3976 – SIDIT 4381/2023;

DATO ATTO che, per il mantenimento delle opere dovranno essere osservate le prescrizioni tecniche e prescrizioni generali di seguito riportati e le disposizioni disciplinate dal Capo VII del R.D. 523/1904 e dalla normativa nazionale e regionale di riferimento:

PRESCRIZIONI TECNICHE:

- dovrà essere sempre garantito l'accesso all'alveo al personale di vigilanza del Genio Civile Toscana Nord od altro da tali Enti individuati, addetto alla vigilanza e alla manutenzione del corso d'acqua;

PRESCRIZIONI GENERALI:

Il Concessionario inoltre:

- rimane il solo ed unico responsabile agli effetti del risarcimento di tutti i danni che fossero arrecati alla proprietà privata, a cose o persone per effetto di quanto autorizzato e comunque tenendo indenne la Regione Toscana da qualsiasi responsabilità, anche giudiziale, per eventuali danni, reclami o molestie che potessero derivare dai lavori in oggetto;
- è obbligato, ai sensi dell'art.2 del R.D. n.523/1904 ad eseguire a proprie spese e non appena ricevute intimaazione, tutte quelle varianti e modifiche, compresa anche l'eventuale demolizione delle opere stesse e la messa in pristino dello stato dei luoghi, che, a giudizio insindacabile dell'Autorità idraulica, si rendessero necessarie per garantire il buon regime idraulico o in seguito all'accertamento di effetti dannosi delle opere stesse o per le variate condizioni del corso d'acqua o per ogni altro pubblico interesse che potesse sopravvenire;
- dovrà provvedere inoltre a ripristinare tempestivamente qualsiasi danno o guasto causato alle opere idrauliche ed al corso d'acqua in generale per effetto della presente autorizzazione, in conformità alle prescrizioni che saranno impartite dalla competente autorità idraulica;
- è tenuto alla osservanza delle disposizioni del R.D. 25/07/1904 n. 523 sulle opere idrauliche, nonché delle prescrizioni legislative e regolamentari vigenti, quali quelle concernenti la tutela delle acque pubbliche, dell'agricoltura, della fauna ittica, dell'industria, dell'igiene e della pubblica incolumità;
- dovrà provvedere alla manutenzione ordinaria e straordinaria dell'area demaniale e delle opere autorizzate anche in caso di danni dipendenti dal regime idraulico del fosso interessato;
- ad assumere la custodia dell'area demaniale in concessione, oltretutto delle opere realizzate, mantenendole in buono stato, preservandole dal pericolo di distruzione o danneggiamento, salvaguardandole da intrusioni e manomissioni da parte di soggetti non autorizzati;
- a porre in essere tutte le misure necessarie a garantire la stabilità nel tempo dei manufatti, anche in dipendenza del mutevole regime del corso d'acqua, previo ottenimento dell'autorizzazione dell'Amministrazione Concedente, dichiarando fin d'ora di non aver nulla a pretendere per qualsiasi danno eventualmente occorso alle opere oggetto di concessione ed agli utilizzatori, per effetto delle piene e dei fenomeni di dinamica fluviale;
- a non mutare la destinazione del bene in concessione, né apportarvi aggiunte, innovazioni o altro senza la preventiva autorizzazione della Concedente, prendendo atto che tutte le opere addizionali e di miglioria autorizzate resteranno acquisite al demanio senza che il Concessionario possa avere diritto a rimborsi o indennizzi e che qualora il Concessionario esegua le predette opere senza autorizzazione sarà tenuto alla rimessa in pristino, a propria cura e spese, salvo che la Concedente non ritenga di mantenerle senza alcun onere a proprio carico; sarà tenuto inoltre al risarcimento degli eventuali danni;
- a non cedere la Concessione né subconcedere, anche parzialmente, il bene oggetto di concessione;
- il Concedente potrà disporre, mediante atto amministrativo, la revoca della presente concessione in qualunque momento, con effetto immediato, qualora intervengano ragioni di

regimazione idraulica del corso d'acqua interessato o che l'opera stessa sia in seguito giudicata incompatibile per il buon regime idraulico del corso d'acqua interessato o ragioni di pubblica utilità o per qualsiasi ragione di pubblico interesse;

- l'inadempimento da parte del Concessionario degli obblighi previsti dal presente Decreto di concessione, costituisce causa di decadenza, che si verifica in particolare nei casi di:
 - a) violazione delle disposizioni e prescrizioni contenute in disposizioni legislative, regolamentari e nel presente Decreto;
 - b) violazione del divieto di cessione della Concessione e di sub-concessione anche parziale dell'area;
 - c) esecuzione dei lavori in difformità del progetto autorizzato. Prima di dichiarare la decadenza con apposito decreto, la Concedente comunicherà un termine non inferiore a 30 giorni entro il quale il Concessionario potrà presentare le proprie deduzioni;
- Al Concessionario dichiarato decaduto non spetterà alcun rimborso per le opere realizzate e per le spese sostenute;
- Alla cessazione della concessione, per decorrenza del termine di durata sopra indicato, revoca, rinuncia, la concessione si risolve col conseguente obbligo per il Concessionario di ripristinare, a proprie spese, i luoghi, nel termine assegnato;
- Qualora il Concessionario non ottempererà a quanto sopra, si farà luogo all'esecuzione d'ufficio in danno del Concessionario, salvo che su istanza di questi l'Amministrazione concedente non ritenga di esonerarlo, nel qual caso il Concessionario non avrà diritto a compensi od indennizzi di sorta, e fatta salva la facoltà della Concedente di acquisire le opere al demanio, senza oneri per l'amministrazione;
- Per quanto non espressamente previsto dal presente Decreto di Concessione si applicano le vigenti disposizioni, di legge e di regolamento, statali e regionali, ed in particolare il codice civile, la normativa concernente il buon regime delle acque, nonché l'igiene e la sicurezza pubblica, l'edilizia e l'urbanistica vigenti nel territorio dove i beni sono ubicati;

RITENUTO, sulla base dell'esperita istruttoria, di stabilire in anni 9 (nove) la durata della concessione, che potrà essere rinnovata nei soli casi previsti dal Regolamento e con le modalità nel medesimo stabilite, esclusivamente a seguito di istanza da presentare almeno 30 (trenta) giorni prima della scadenza del termine di concessione;

DATO ATTO che il canone demaniale annuo per l'uso richiesto, Uso 2.4 (Utilizzazione aree Uso strumentale finalizzato al godimento del diritto di proprietà o di altro diritto reale), determinato secondo D.G.R.T. n. 1414 del 17/12/2018 "Disposizioni in materia di concessioni per l'occupazione del demanio idrico - Modifiche alla D.G.R.T. n. 888/2017" e D.G.R.T. n. 1555/2022, è determinato in € 280,00 (euro duecentottanta/00) per un totale del canone demaniale di € 280,00 (euro duecentottanta/00) per l'utilizzo dell'area;

TENUTO CONTO della nota prot. n. 0201740 del 28/04/2023 mediante la quale veniva comunicato l'avvio del procedimento e la sospensione della istanza di cui sopra per occupazione senza titolo e la relativa richiesta di corrispondere le seguenti somme arretrate: € 1.287,59 (euro milleduecentottantasette/59) quale indennità occupazione arretrata più interessi legali (anni 2018-2019.2020-2021-2022), € 256,12 (euro duecentocinquantasei/12) per imposta regionale 2021-2022 più interessi legali, € 280,00 (euro duecentottanta/00) per il canone anno 2023, € 140,00 (euro centoquaranta/00) per imposta regionale anno 2023;

DATO ATTO che il richiedente ha provveduto in data 30/05/2023 ad effettuare il versamento su c/c postale n. 1031581018 di:

- € 1.287,59 (euro milleduecentottantasette/59) quale indennità occupazione arretrata più interessi legali (anni 2018-2019.2020-2021-2022);

- € 256,12 (euro duecentocinquantesi/12) per imposta regionale anno 2021-2022 più interessi legali;
- € 280,00 (euro duecentottanta/00) per il canone anno 2023;
- € 140,00 (euro centoquaranta/00) per imposta regionale anno 2023;

CONSIDERATO che con nota protocollo AOOGR Prot. 0285358 del 16/06/2023 è stato richiesto al soggetto istante, per il rilascio della Concessione, di effettuare il versamento di € 280,00 (euro duecentottanta/00) quale deposito cauzionale pari ad una annualità del canone demaniale;

DATO ATTO che il richiedente ha provveduto in data 11/08/2023 ad effettuare il versamento su c/c postale n. 1031581018 di:

- € 280,00 (euro duecentottanta/00) per il deposito cauzionale pari ad un annualità del canone;

DATO ATTO che l'imposta di bollo di € 16,00 (euro sedici/00) da apporre sul presente atto è stata assolta con marca da bollo Id. n. 01220241127662 del 06/06/2023 ;

DATO ATTO che il presente decreto è sostanzialmente conforme allo schema approvato con Decreto del Direttore n. 463 del 12/02/2016;

RILEVATO che l'inosservanza delle condizioni e prescrizioni cui è vincolato il presente provvedimento, al pari dell'inosservanza delle norme contenute nel Capo VII del R.D. 523/1904, comporterà denuncia all'Autorità Giudiziaria ai sensi dell'art. 374 della L. 2248/1865 allegato F);

DECRETA

1. DI RILASCIARE, in sanatoria, a favore del richiedente i cui dati anagrafici/fiscali sono riportati al punto 1) dell'Allegato A parte integrante e sostanziale del presente Atto, la concessione in sanatoria per l'uso a titolo esclusivo e temporaneo dell'area appartenente al Demanio dello Stato Ramo Idrico non riportata nel Reticolo Idrografico ex L.R. n. 79/2029 relativa all'occupazione di area demaniale nella Fraz. Capezzano Pianore (LU) nel Comune di Camaiore (LU) – individuata al NCEU al Foglio 36 nei pressi dei mappali 1764, 1765, 2811 e 2813 del Comune di Camaiore (LU), ai soli fini idraulici ai sensi e per gli effetti dell'art. 2, comma 1, lettera i) e lettera n) della L.R. 80/2015 e degli artt. 2, 93, 95, 97 e 98 del R.D. 523/1904 così come sopra descritto e rappresentato negli elaborati sopra elencati allegati alla Pratica idraulica n. 3976 – SIDIT 4381/2023;
2. DI DISPORRE che il mantenimento delle opere sia sottoposta alle prescrizioni tecniche, prescrizioni generali individuate in premessa e nessuna variazione potrà essere introdotta senza la preventiva autorizzazione da parte di questo Settore;
3. DI STABILIRE che la concessione ha durata di anni 9 (nove) secondo le condizioni e le clausole previste in premessa e che il canone di concessione, pari a € 280,00 (euro duecentottanta/00), soggetto ad aggiornamento e modifica in ragione delle disposizioni che verranno emanate dalla Regione Toscana, da pagarsi entro il 31 Dicembre dell'anno di riferimento, sino alla scadenza della presente concessione anche se il concessionario non voglia o non possa fare uso in tutto o in parte della concessione;
4. DI DARE ATTO che la concessione di cui al presente atto è rilasciata ai soli fini di tutela delle opere idrauliche e del buon regime delle acque pubbliche, giusto l'art. 2 del R.D. 523/1904, e pertanto fa salvi e impregiudicati i diritti di terzi. Il destinatario è tenuto a

munirsi di tutti gli ulteriori titoli abilitativi e atti di assenso previsti dalle leggi vigenti;

5. DI INVIARE il presente atto tramite pec al soggetto richiedente;
6. DI DARE ATTO che avverso il presente provvedimento è ammesso ricorso nei confronti dell'autorità giudiziaria competente nei termini di legge.

IL DIRIGENTE

Allegati n. 1

A Dati anagrafici/fiscali richiedente e tecnico

4240ee35812fc55a8891ff2ac1cee01608118bb143594315d3e613e3bd92ceb4



REGIONE TOSCANA

DIREZIONE DIFESA DEL SUOLO E PROTEZIONE CIVILE

SETTORE GENIO CIVILE VALDARNO CENTRALE

Responsabile di settore Leandro RADICCHI

Incarico: Ordine di Servizio artt. 4bis, 7 e 9 L.R. 1/2009 n. 565 del 01-08-2023

Decreto non soggetto a controllo ai sensi della D.G.R. n. 553/2016

Numero adozione: 18625 - Data adozione: 29/08/2023

Oggetto: T.U. 11/12/33 n. 1775, sulle acque pubbliche - Concessione di derivazione di acque ubicata in Comune di Montale. Approvazione del Disciplinare di concessione. - Pratica n. 35131/5. Pratica SIDIT n. 4474/2023

Il presente atto è pubblicato integralmente sul BURT ai sensi degli articoli 4, 5 e 5 bis della l.r. 23/2007 e sulla banca dati degli atti amministrativi della Giunta regionale ai sensi dell'art.18 della l.r. 23/2007. E' escluso dalla pubblicazione l'allegato A nel rispetto dei limiti alla trasparenza posti dalla normativa statale.

Data certificazione e pubblicazione in banca dati ai sensi L.R. 23/2007 e ss.mm.: 30/08/2023

Documento informatico firmato digitalmente ai sensi del testo unico D.P.R. 28 dicembre 2000,n. 445, del D.Lgs. 7 marzo 2005, n. 82 e norme collegate, il quale sostituisce il testo cartaceo e la firma autografa.

Numero interno di proposta: 2023AD020782

IL DIRIGENTE

VISTO il D.L.vo 31.03.1998, n. 112 "Conferimento di funzioni e compiti amministrativi dello Stato alle regioni ed agli enti locali" in attuazione del capo I della Legge 15 marzo 1997, n. 59;

VISTA la Legge 7 aprile 2014, n. 56 "Disposizioni sulle città metropolitane, sulle provincie, sulle unioni e fusioni di comuni";

VISTA la Legge Regionale 3 marzo 2015 n. 22;

VISTO il R.D n. 1775 del 11/12/1933 "Testo unico delle disposizioni di legge sulle acque e impianti elettrici " e s.m.i;

VISTO il D.lgs n. 152 del 03/04/2006 "Norme in materia ambientale" e ss.mm.ii;

VISTA la L.R. 28/12/2015, n. 80 "Norme in materia di difesa del suolo, tutela delle risorse idriche e tutela della costa e degli abitati costieri ";

VISTA la L.R. 28/12/2015, n. 81 "Legge di stabilità per l'anno 2016";

VISTO il DPGR 16 agosto 2016, n. 61/R "Regolamento di attuazione dell'articolo 11 commi 1 e 2 della legge regionale 28 dicembre 2015, n. 80 (norme in materia di difesa del suolo, tutela delle risorse idriche e tutela della costa e degli abitati costieri) recante disposizioni per l'utilizzo razionale della risorsa idrica e per la disciplina dei procedimenti di rilascio dei titoli concessori e autorizzatori per l'uso di acqua. Modifiche al d.p.g.r. 51/R/2015." e ss.mm.ii.

VISTA la D.G.R. n. 1341 del 29/12/2015 "Indirizzi operativi per lo svolgimento delle funzioni amministrative regionali in materia di difesa del suolo ai sensi dell'art.9 comma 4 della L.R. 22/2015";

CONSIDERATO CHE con domanda, presentata alla Regione Toscana in data 03/03/2022, prot. n.85959, il richiedente di cui all'Allegato B ha fatto richiesta di concessione di derivazione di acqua pubblica sotterranea ubicata in loc. Lischeto in Comune di Montale (PT) per uso agricolo nel terreno individuato nel foglio catastale n. 33 particella n. 591, per una portata media di 0,63 litri al secondo;

CONSIDERATO CHE, allegata all'istanza di concessione sopracitata, è stata trasmessa la documentazione progettuale conservata agli atti dello scrivente settore;

DATO ATTO che la procedura di valutazione Ex-ante è stata svolta e che le risultanze sono contenute nel disciplinare approvato;

VISTI gli esiti dell'istruttoria svolta dal Genio Civile Valdarno Centrale;

CONSIDERATO CHE il richiedente ha versato la cauzione ai sensi del vigente normativa;

DATO ATTO CHE il richiedente ha sottoscritto il Disciplinare allegato al presente atto, contenente gli obblighi e le condizioni cui è vincolata la concessione di acque pubbliche di cui all'oggetto;

DATO ATTO CHE il Disciplinare in questione è conforme allo schema tipo approvato con Delib. G.R.T n. 194 del 16/03/2016;

PRESO ATTO CHE il Responsabile del procedimento amm.vo è il titolare di incarico di Elevata Qualificazione procedure tecnico autorizzative in materia di acque T.U 1775/1933 Genio civile valdarno centrale;

Tutto ciò premesso e considerato

DECRETA

1. di rilasciare, entro i limiti di disponibilità dell'acqua e fatti salvi i diritti di terzi, al richiedente di cui all'Allegato B con decorrenza dalla data del presente atto per 30 anni, la concessione di derivazione di acqua pubblica sotterranea ubicata in loc. Lischeto in Comune di Montale (PT) per uso agricolo nel terreno individuato nel foglio catastale n. 33 particella n. 591, sulla base della quale sarà calcolato il canone di concessione;
2. di approvare il Disciplinare (ALL.A) facente parte integrante del presente decreto conservato agli atti del settore scrivente e allegato al presente decreto, contenente gli obblighi e le condizioni di cui è vincolata la concessione di acque pubbliche in merito al precedente punto;
3. di dare atto, fino da ora, che la validità della presente concessione è subordinata alla messa in atto degli interventi di risparmio idrico, obbligatoriamente da realizzarsi entro due anni dalla data del presente decreto, qualora gli stessi non fossero già stati messi in atto;
4. di prendere atto che il Disciplinare (ALL.A) facente parte integrante del presente decreto è conforme allo schema tipo approvato con Delib. G.R.T n. 194 del 16/03/2016;
5. di dichiarare che gli obblighi derivanti dalla presente concessione sono regolati come stabilito nel Disciplinare di Concessione richiamato e approvato al precedente punto 2;
6. di dichiarare che, per l'anno in corso, il canone è stabilito nella misura di € 98,16;
7. di trasmettere il presente provvedimento al Concessionario e al Comune di Montale;
8. di dare atto che avverso il presente provvedimento sono esperibili, nei modi ed alle condizioni specificamente previsti dalla legge, i seguenti ricorsi:
 - ricorso gerarchico entro 30 giorni dalla notifica del presente atto presso la scrivente Amministrazione Regionale;
 - per le materie di cui all'art. 140 del R.D 1775/33, ricorso al Tribunale Regionale delle Acque Pubbliche;
 - per le materie di cui all'art. 143 del R.D 1775/33, ricorso al Tribunale Superiore delle Acque Pubbliche;
 - ricorso straordinario al Presidente della Repubblica.

IL DIRIGENTE

Allegati n. 2

A *DISCIPLINARE 35131.5*
747f62040e368022f954846f64b1c00cae646ebacc590b5dc2621e52d2b538c3

B *DATI 35131.5*
ca4ac12d0427ca8a25d3af26d25d73107adff96386f5cfe127dbcb051ff6918a

Soc. Agricola Niccolai Pianta di Niccolai Fabio e C. s.s.

MODALITÀ TECNICHE PER L'INVIO DEGLI ATTI DESTINATI ALLA PUBBLICAZIONE

Con l'entrata in vigore dal 1 gennaio 2008 della L.R. n. 23 del 23 aprile 2007 "Nuovo ordinamento del Bollettino Ufficiale della Regione Toscana e norme per la pubblicazione degli atti. Modifiche alla legge regionale 20 gennaio 1995, n. 9 (Disposizioni in materia di procedimento amministrativo e di accesso agli atti)", cambiano le tariffe e le modalità per l'invio degli atti destinati alla pubblicazione sul B.U.R.T.

Tutti gli Enti inserzionisti devono inviare i loro atti per la pubblicazione sul B.U.R.T. in formato esclusivamente digitale. Le modalità tecniche per l'invio elettronico degli atti destinati alla pubblicazione sono state stabilite con Decreto Dirigenziale n. 5615 del 12 novembre 2007. **L'invio elettronico avviene mediante interoperabilità dei sistemi di protocollo informatici (DPR 445/2000 artt. 14 e 55) nell'ambito della infrastruttura di Cooperazione Applicativa Regionale Toscana. Le richieste di pubblicazione firmate digitalmente (D.Lgs. 82/2005) devono obbligatoriamente contenere nell'oggetto ESCLUSIVAMENTE la dicitura "PUBBLICAZIONE BURT", hanno come allegato digitale l'atto di cui è richiesta la pubblicazione. Per gli enti ancora non dotati del protocollo elettronico, per i soggetti privati e le imprese la trasmissione elettronica deve avvenire esclusivamente tramite posta certificata (PEC) all'indirizzo regionetoscana@postacert.toscana.it**

Il materiale da pubblicare deve pervenire all'Ufficio del B.U.R.T. entro il mercoledì per poter essere pubblicato il mercoledì della settimana successiva.

Il costo della pubblicazione è a carico della Regione.

La pubblicazione degli atti di enti locali, altri enti pubblici o soggetti privati obbligatoria per previsione di legge o di regolamento è effettuata senza oneri per l'ente o il soggetto interessato.

I testi da pubblicare, trasmessi unitamente alla istanza di pubblicazione, devono possedere i seguenti requisiti formali:

SPECIFICHE TECNICHE PER L'INVIO DEGLI ATTI AL B.U.R.T

I documenti che dovranno pervenire ai fini della pubblicazione sul B.U.R.T. devono seguire i seguenti parametri

FORMATO

A4

Verticale

Times new roman

Corpo **10**

Interlinea esatta **13 pt**

Margini **3 cm** per lato

Il CONTENUTO del documento deve essere poi così composto

NOME ENTE

TIPOLOGIA ATTO (DELIBERAZIONE-DECRETO-DETERMINAZIONE-ORDINANZA- AVVISO ...)

NUMERO ATTO e DATA (se presenti)

OGGETTO dell'atto

TESTO dell'atto

FIRMA dell'atto in fondo allo stesso

NON DEVONO essere inseriti numeri di pagina e nessun tipo di pièdipagina

Per il documento che contiene allegato/allegati, è preferibile che gli stessi siano inseriti nello stesso file del documento in ordine progressivo (allegato 1, allegato 2...). In alternativa potranno essere inseriti in singoli file nominati con riferimento all'atto (<nomefile_atto>_Allegato1.pdf, <nomefile_atto>_Allegato2.pdf, ", ecc.)

ALLEGATI: FORMATO PAGINA A4 girato in verticale - MARGINI 3cm PER LATO

IL FILE FINALE (testo+allegati) deve essere redatto in **formato PDF/A**