

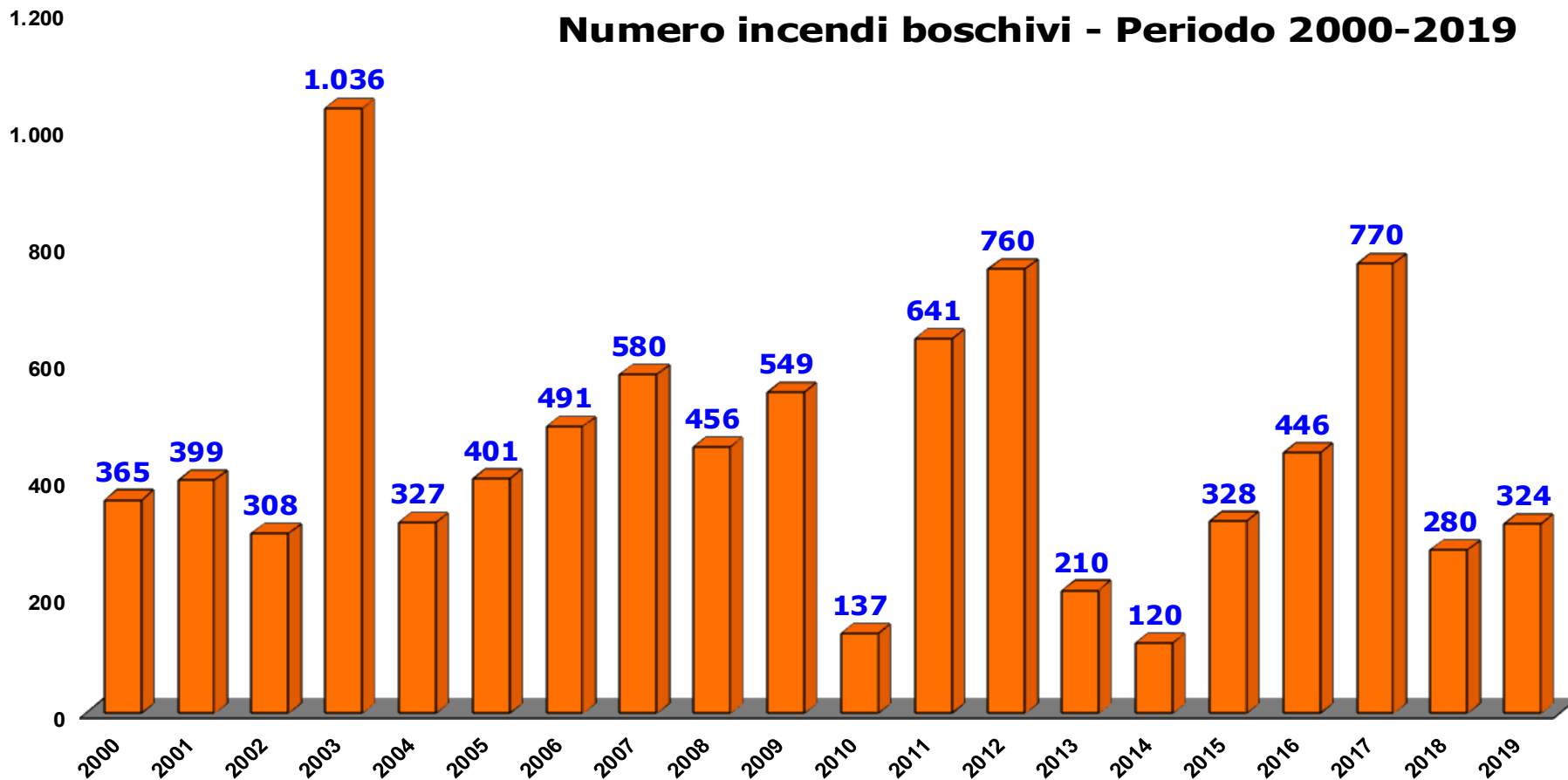


# Statistica incendi boschivi

**Regione Toscana  
2000-2019 e  
2010-2019**

***Settore Forestazione - Organizzazione regionale AIB***

REGIONE  
TOSCANA



# Regione Toscana

REGIONE  
TOSCANA



ANNO	NUMERO INCENDI BOSCHIVI	SUPERFICIE BOSCATA (Ha)	SUPERFICIE NON BOSCATA (Ha)	SUPERFICIE TOTALE (Ha)	MEDIA BOSCATA AD EVENTO (Ha)	MEDIA TOTALE AD EVENTO (Ha)
2000	365	1.092,10	208,31	1.300,41	2,99	3,56
2001	399	1.050,74	887,54	1.938,28	2,63	4,86
2002	308	852,05	425,08	1.277,13	2,77	4,15
2003	1.036	4.129,72	2.642,21	6.771,93	3,99	6,54
2004	327	814,91	414,52	1.229,43	2,49	3,76
2005	401	502,18	393,66	895,84	1,25	2,23
2006	491	389,54	217,86	607,40	0,79	1,24
2007	580	807,29	522,60	1.329,89	1,39	2,29
2008	456	457,02	527,05	984,07	1,00	2,16
2009	549	1.407,25	431,10	1.838,35	2,56	3,35
2010	137	82,32	36,52	118,84	0,60	0,87
2011	641	681,33	347,42	1.028,75	1,06	1,60
2012	760	1.731,04	1.099,36	2.830,40	2,28	3,72
2013	210	90,49	54,62	145,11	0,43	0,69
2014	120	39,40	55,60	95,00	0,33	0,79
2015	328	207,00	230,00	437,00	0,63	1,33
2016	446	522,80	510,80	1.033,60	1,17	2,32
2017	770	2.079,00	1.348,33	3.427,33	2,70	4,45
2018	280	1.277,35	191,31	1.468,66	4,56	5,25
2019	324	1.567,32	234,06	1.801,38	4,84	5,56
<b>Totale</b>	<b>8.928</b>	<b>19.780,9</b>	<b>10.778,0</b>	<b>30.558,8</b>	<b>2,22</b>	<b>3,42</b>
MEDIE PER ANNO 2000-2009	<b>491</b>	<b>1.150,3</b>	<b>667,0</b>	<b>1.817,3</b>	<b>2,34</b>	<b>3,70</b>
MEDIE PER ANNO 2010-2019	<b>402</b>	<b>827,8</b>	<b>410,8</b>	<b>1.238,6</b>	<b>2,06</b>	<b>3,08</b>



REGIONE  
TOSCANA



## NUMERO INCENDI BOSCHIVI

PROV	2010	2011	2012	2013	2014	2015	2016	2017	2018	2019	TOTALE
AR	32	75	81	17	17	38	30	86	29	44	449
FI	14	92	121	35	17	53	75	154	53	68	682
GR	18	31	85	21	34	19	61	114	18	18	419
LI	5	22	18	11	3	5	30	14	22	10	140
LU	16	113	125	45	18	66	87	102	52	55	679
MS	9	50	88	9	10	39	39	62	33	33	372
PI	22	110	114	40	13	39	46	98	28	35	545
PT	8	49	61	12	2	37	47	59	29	22	326
PO	1	27	17	2	2	6	5	16	7	5	88
SI	12	40	50	18	4	26	12	65	9	34	270
	<b>137</b>	<b>609</b>	<b>760</b>	<b>210</b>	<b>120</b>	<b>328</b>	<b>432</b>	<b>770</b>	<b>280</b>	<b>324</b>	<b>3.646</b>

REGIONE  
TOSCANA



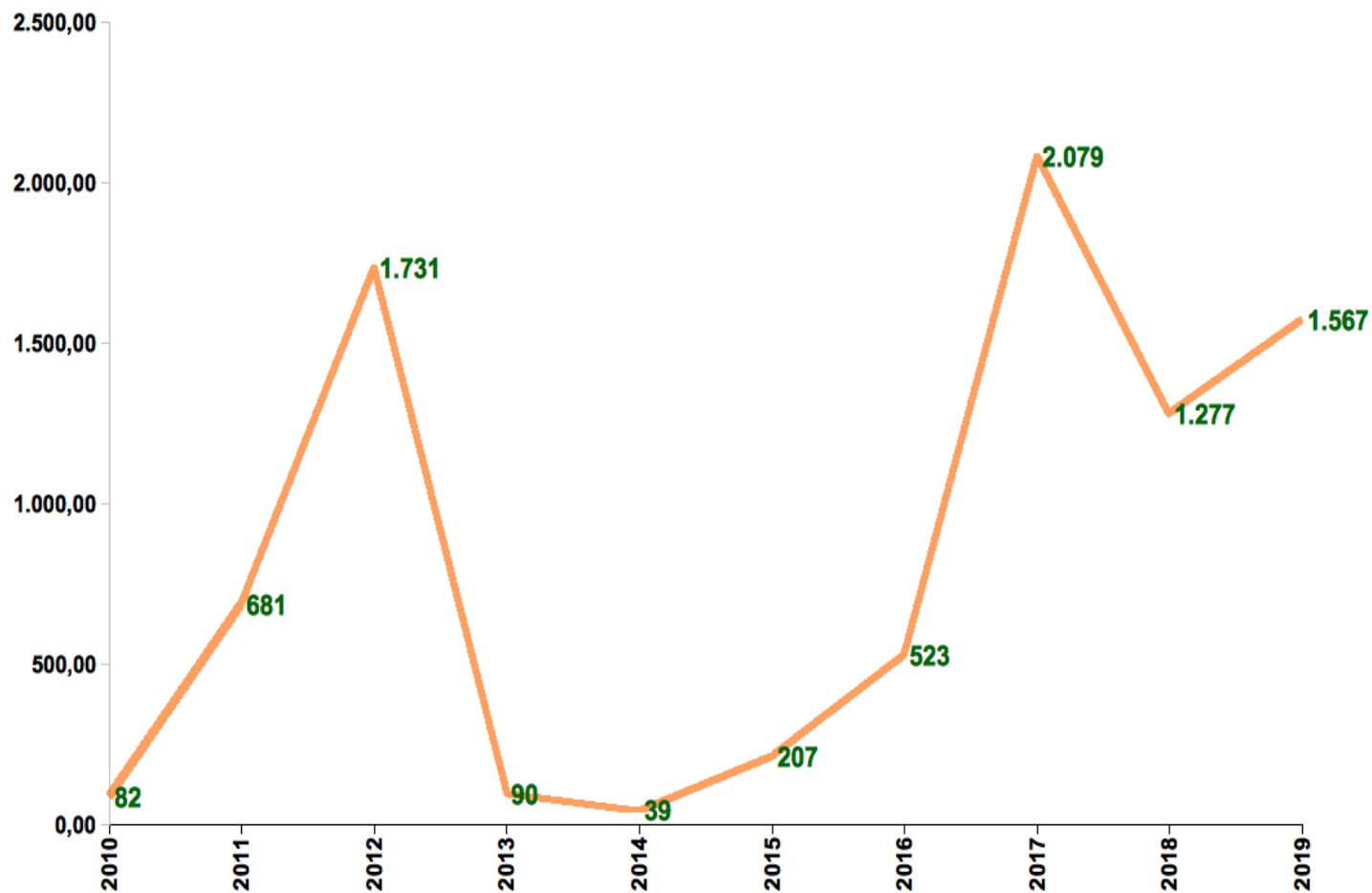
## SUPERFICIE BOSCATATA PERCORSATA DAL FUOCO(Ha)

PROV	2010	2011	2012	2013	2014	2015	2016	2017	2018	2019	TOTALE
AR	9,24	38,99	107,51	11,84	6,48	22,27	5,14	170,47	4,08	13,47	389,49
FI	3,79	82,82	137,11	7,54	0,69	12,16	38,45	133,26	4,91	44,44	465,17
GR	51,39	27,67	347,39	18,41	12,2	15,17	184,86	222,25	20,91	27,14	927,39
LI	0,30	7,6	21,88	6,69	0,39	0,65	77,49	9,92	3,97	9,93	138,82
LU	1,72	259,49	195,33	15,3	9,55	86,03	110,35	516,52	73,88	1116,27	2.384,44
MS	1,76	110,98	128,64	1,5	1,39	25,84	31,39	166,12	18,94	54,09	540,65
PI	4,31	91,84	264,78	20,74	1,8	27,38	23,3	257,17	1131,25	236,09	2.058,66
PT	4,69	30,1	55,94	1,52	5,77	10,31	43,36	340,93	17	49,83	559,45
PO	0,06	6,87	1,59	0,05	0,81	0,95	3,02	24,79	0,16	0,75	39,05
SI	5,25	28,22	470,87	6,9	0,29	6,14	1,36	325,16	2,24	15,31	861,74
	<b>82,51</b>	<b>684,58</b>	<b>1.731,04</b>	<b>90,49</b>	<b>39,37</b>	<b>206,90</b>	<b>518,72</b>	<b>2.166,59</b>	<b>1.277,34</b>	<b>1.567,32</b>	<b>8.364,86</b>

REGIONE  
TOSCANA



## Regione Toscana Superficie boscata (Ha) - Periodo 2010-2019



REGIONE  
TOSCANA



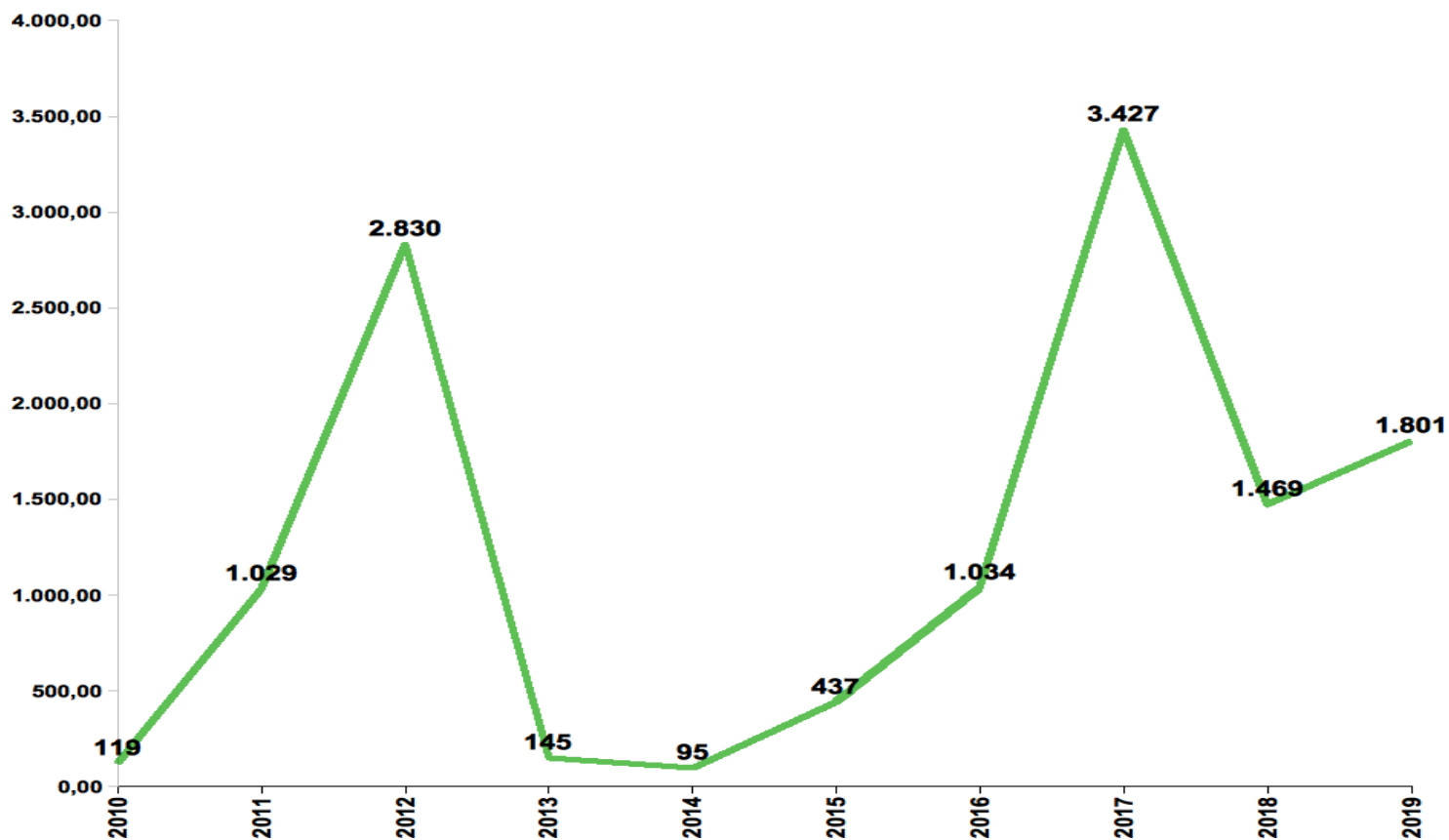
## SUPERFICIE TOTALE PERCORSATA DAL FUOCO (Ha)

PROV	2010	2011	2012	2013	2014	2015	2016	2017	2018	2019	TOTALE
AR	19,16	55,34	207,8	14,89	22,97	51,57	28,96	260,53	8,86	26,49	696,57
FI	4,11	89,13	323,92	24,42	5,61	49,61	61,38	255,64	23,4	76,93	914,15
GR	63,23	38,28	376,24	19,55	30,04	26,81	324,5	358,12	46,36	68,21	1.351,34
LI	0,33	13,83	26,32	9,48	0,39	0,68	130,89	11,8	5,98	9,93	209,63
LU	2,36	403,28	522,47	16,96	9,73	123,84	153	556,97	87,65	1190,62	3.066,88
MS	1,88	116,37	144,8	2,48	3,75	53,68	40,4	280,36	26,62	70,44	740,78
PI	5,09	197,11	404,22	36,73	10,82	35,02	49,92	689,82	1240,24	243,25	2.912,22
PT	5,46	30,78	66,52	3,1	1,28	22,45	207,92	362,26	21,77	75,96	797,50
PO	0,09	9,13	4,28	0,36	0,81	1,57	4,12	69,97	1,82	1,32	93,47
SI	17,31	41,65	754,43	17,14	4,63	71,78	20,71	719,06	5,95	38,23	1.690,89
	<b>119,02</b>	<b>994,90</b>	<b>2.831,00</b>	<b>145,11</b>	<b>90,03</b>	<b>437,01</b>	<b>1.021,80</b>	<b>3.564,53</b>	<b>1.468,65</b>	<b>1.801,38</b>	<b>12.473,43</b>

REGIONE  
TOSCANA



## Regione Toscana Superficie totale (Ha) - Periodo 2010-2019





REGIONE  
TOSCANA



## Regione Toscana Superficie media boscata (F) e totale (G) a evento (Ha) - Periodo 2010-2019

