

**Regione Emilia-Romagna – Regione Marche
Regione Toscana – Regione Umbria –Università degli Studi di Siena**

**Accordo ex articolo 15 della L. 241/1990
per la produzione della carta geologica interregionale alla scala 1:250.000**

TRA

-REGIONE EMILIA-ROMAGNA con sede legale in Viale Aldo Moro 52, 40127 Bologna (C.F. 80062590379), rappresentata da Paolo Ferrecchi, domiciliato per la carica e agli effetti presso la sede dell'Ente, debitamente autorizzato alla firma del presente atto,

-REGIONE MARCHE con sede legale in Via Gentile da Fabriano 2/4, 60125 Ancona (C.F. 80008630420), rappresentata da Achille Bucci, dirigente della P.F. Urbanistica, Paesaggio, Informazioni Territoriali, Edilizia ed Espropriazione, domiciliato per la carica e agli effetti presso la sede dell'Ente, debitamente autorizzato alla firma del presente atto con Delibera di Giunta Regionale n. 1629 del 03/12/2018,

-REGIONE TOSCANA con sede legale in Piazza del Duomo, 10 50122 FIRENZE (Partita IVA 01386030488), rappresentata da Maurizio Trevisani domiciliato per la carica e agli effetti presso la sede dell'Ente, debitamente autorizzato alla firma del presente atto,

-REGIONE UMBRIA con sede legale in Corso Vannucci, 96, 06121 PERUGIA (Partita IVA 01212820540), rappresentata da Borislav Vujovic, domiciliato per la carica e agli effetti presso la sede dell'Ente, debitamente autorizzato alla firma del presente atto,

-UNIVERSITÀ DEGLI STUDI DI SIENA – Centro di Geotecnologie, (C.F. 80002070524) di seguito indicato UNISI-CGT, con sede legale in Siena, Banchi di Sotto 55, rappresentata dal Rettore Francesco Frati, autorizzato alla firma del presente atto,

Premesso che:

- ◆ le Regioni Emilia-Romagna, Marche, Toscana e Umbria hanno stipulato nel 2015 un Protocollo d'intesa al fine di implementare una base informativa geologica interoperabile e integrata a partire dai dati delle quattro Regioni, progettare geotematismi condivisi, divulgare dati geologici e geotematici;
- ◆ il Centro di Geotecnologie dell'Università di Siena, con nota del 5 giugno 2018, ha proposto alle quattro regioni la stipula di un accordo ai sensi dell'art. 15 della L. 241/90 ss.mm.ii. per la realizzazione congiunta di una cartografia interregionale in scala 1:250.000 (cartacea e digitale) con relativa banca dati;
- ◆ le 4 Regioni ed UNISI-CGT condividono l'interesse a sviluppare una collaborazione per la produzione della carta geologica interregionale alla scala 1:250.000 nell'ambito dell'acquisizione di conoscenze geologiche, tematiche applicative e servizi web anche al fine di poter permettere una programmazione regionale che tenga conto dei rischi territoriali.
- ◆ le Leggi 3 agosto 1998, n. 267 ed 11 dicembre 2000, n. 365 ed il D. Lgs. 3 aprile 2006, n. 152 stabiliscono che il territorio sia tutelato attraverso opportune azioni di carattere conoscitivo e di programmazione e pianificazione di interventi mirati;
- ◆ il D. Lgs. 7 marzo 2005, n. 82 sancisce il principio della completa e libera fruibilità dei dati tra le pubbliche amministrazioni mediante opportune convenzioni;
- ◆ la Legge 7 agosto 1990, n. 241, all'articolo 1, comma 1-bis, permette che le pubbliche amministrazioni, nell'adozione di atti di natura non autoritativa, agiscano secondo le norme di diritto privato, salvo che la legge disponga diversamente; l'art. 15 della Legge 7 agosto 1990, n. 241, e successive modificazioni e integrazioni, prevede lo svolgimento, in collaborazione, di attività di interesse comune tra pubbliche amministrazioni;
- ◆ L'ANAC e la Corte Europea hanno indicato, in più occasioni, che attraverso il ricorso all'accordo tra Pubbliche Amministrazioni:
 - si realizza un interesse pubblico, comune ai partecipanti;

- si assiste ad una divisione di compiti e responsabilità tra le Pubbliche Amministrazioni partecipanti all'accordo;
- si escludono movimenti finanziari e il riconoscimento di corrispettivi, evitando così interferenze con la normativa comunitaria in materia di libera concorrenza;
- ◆ sulla base del predetto disposto si configura l'opportunità di realizzare sia maggiori economie che una migliore qualità dei servizi prestati;

le parti convengono quanto segue:

ART. 1 Premesse

Le premesse sono parte integrante e sostanziale del presente Accordo e si considerano integralmente trascritte nel presente articolo.

Articolo 2 Oggetto e finalità

Le Pubbliche Amministrazioni firmatarie, 4 Regioni e UNISI-CGT, di seguito denominate congiuntamente le Parti, stabiliscono di collaborare nell'ambito della produzione e pubblicazione della carta geologica interregionale alla scala 1:250.000 e relativa banca dati.

Articolo 3 Attuazione dell'Accordo e coordinamento

Il coordinamento delle attività di cui al presente Accordo è affidato alla Commissione tecnica di coordinamento delle 4 Regioni già precedentemente istituita per le attività di sviluppo della carta geologica e da un rappresentante di UNISI-CGT designato dal Rettore.

Il coordinamento, in particolare, ha il compito di:

- ◆ supervisionare la realizzazione delle diverse attività operative che saranno svolte nell'ambito del presente Accordo;
- ◆ assicurare il coordinamento delle attività svolte per garantire il carattere unitario dell'Accordo e la sua rispondenza alle finalità pubbliche indicate in premessa;
- ◆ individuare e risolvere eventuali problemi di natura tecnica che dovessero presentarsi.

Le Parti concordano di assumere i seguenti compiti e responsabilità:

le Regioni metteranno a disposizione le relative banche dati geologiche alle scale 1:10.000 e 1:25.000 e parteciperanno alla realizzazione della banca dati e all'editing della carta geologica interregionale.

UNISI-CGT metterà a disposizione proprie competenze scientifiche per la realizzazione della banca dati, per l'editing della carta geologica interregionale e per la produzione della versione adeguata alla stampa in formato PDF alla scala 1:250.000 secondo le indicazioni del coordinamento.

Il presente Accordo non prevede ulteriori oneri e corrispettivi a carico delle Parti

Articolo 4 Dati derivanti dall'attuazione dell'Accordo

Ciascuna Parte ha la libera disponibilità delle conoscenze scientifiche e dei dati acquisiti nel corso delle attività di cui al presente Accordo secondo i propri ordinamenti, fatta eccezione di quelli preesistenti detenuti da una parte e messi a disposizione dell'altra per lo svolgimento di attività congiunte.

Le parti si impegnano reciprocamente a menzionare i partecipanti all'Accordo in ogni opera o scritto scientifico relativo ad attività svolta in comune o, comunque, utilizzando l'apporto dell'altra.

I risultati delle attività oggetto del presente Accordo potranno essere resi liberamente disponibili anche attraverso i siti istituzionali delle Parti, nonché tramite pubblicazioni in riviste specializzate e altri canali di comunicazione.

Articolo 5

Durata

Il presente Accordo ha durata annuale dalla sottoscrizione ed è rinnovabile per un pari periodo. Ciascuna Parte potrà recedere, in ogni momento, dal presente Accordo comunicando tale decisione alle altre Parti. Resta inteso che gli eventuali ulteriori accordi in vigore al momento del recesso rimangono validi.

Articolo 6

Trattamento dei dati

Ai sensi del D. Lgs. 30 giugno 2003, n. 196, le Parti dichiarano di essere reciprocamente informate che i dati personali forniti o comunque raccolti, anche verbalmente, in relazione al presente Accordo e alle Attività Operative di cui all'articolo 2, saranno trattati in modo lecito e secondo correttezza esclusivamente per il raggiungimento delle finalità previste nel presente Accordo, nonché per quelli previsti dalla legge e dai regolamenti connessi alla stipula degli stessi. Il trattamento potrà essere effettuato in modo sia cartaceo che elettronico; l'eventuale comunicazione dei dati sarà consentita ai soggetti pubblici o privati secondo le norme vigenti.

Le Parti dichiarano inoltre di garantire reciprocamente l'esercizio dei diritti di cui all'articolo 7 del D. Lgs. n. 196/2003 e di essere consapevoli che il mancato conferimento dei dati potrà comportare l'impossibilità di dare esecuzione all'Accordo e alle Attività Operative.

Titolari del trattamento sono le Parti come sopra individuate, denominate e domiciliate.

Articolo 7

Firma dell'Accordo ed eventuale registrazione

Il presente atto viene sottoscritto mediante firma digitale ai sensi dell'art. 15 della Legge 241/1990, e verrà sottoposto a registrazione soltanto in caso d'uso ai sensi delle disposizioni vigenti. Le spese di registrazione saranno a carico del richiedente. L'imposta di bollo sarà assolta dall'Università di Siena in modo virtuale in base all'autorizzazione rilasciata dall'Agenzia delle Entrate di Siena n. 31068 del 27.08.2014. Per quanto non specificato si fa riferimento alle norme vigenti in materia.

- Regione Emilia-Romagna

- Regione Marche

- Regione Toscana

- Regione Umbria











- Università degli Studi di Siena

Rapporto di verifica

Nome file: **Accordo_Carta_Geologica250k.pdf.p7m.p7m**

Data di verifica: **17/01/2019 08:41:10 UTC**

Versione software: **ArubaSign 3.5.20**

Liv.	Firmatario	Autorità emittente	Pagina	Esito
1	 FERRECCHI PAOLO	ArubaPEC S.p.A. NG CA 3	2	
1	 FRATI Francesco	ArubaPEC S.p.A. NG CA 3	3	
2	 TREVISANI MAURIZIO	ArubaPEC S.p.A. NG CA 3	4	
2	 ACHILLE BUCCI	Actalis Qualified Certificates...	5	
2	 Borislav Vujovic	InfoCert Firma Qualificata 2	6	
	Appendice A		7	

**Firma valida**

La firma è in formato CAdES-BES

Verifica alla data di sistema: 25/02/2019 08:33:28 UTC

Riferimento temporale dichiarato dal firmatario: 17/01/2019 08:41:10 UTC

**Il certificato è attendibile**

Verifica alla data di sistema: 25/02/2019 08:33:28 UTC

Riferimento temporale dichiarato dal firmatario: 17/01/2019 08:41:10 UTC

**Il certificato non risulta revocato**

Certificato Qualificato conforme al Regolamento UE N. 910/2014 - eIDAS

Periodo di conservazione delle informazioni di certificazione: 20 anni.

La chiave privata associata al certificato risiede in un dispositivo sicuro conforme al Regolamento (UE)

N. 910/2014 (QSCD - Qualified Signature/Seal Creation Device)

Dettagli certificato

Nome e Cognome del soggetto: **FERRECCHI PAOLO**

Codice fiscale: **FRRPLA64D06B042F**

Società: **Regione Emilia-Romagna**

Nazione: **IT**

Numero di serie: **6118af7e90430d761ff0941e27e7512b**

Autorità emittente: **ArubaPEC S.p.A. NG CA 3**

Utilizzo chiavi: **nonRepudiation**

Policies: **1.3.6.1.4.1.29741.1.1.8.1;displayText: I titolari fanno uso del certificato solo per le finalità di lavoro per le quali esso è rilasciato. The certificate holder must use the certificate only for the purposes for which it is issued.;CPS URI: https://ca.arubapec.it/cps.html;, 1.3.6.1.4.1.29741.1.1.14;, 1.3.6.1.4.1.29741.1.1.11.2;; dal 12/06/2017 00:00:00 UTC al 11/06/2020 23:59:59 UTC**

Validità:

Certificato Qualificato conforme al Regolamento UE N. 910/2014 - eIDAS

Periodo di conservazione delle informazioni di certificazione: 20 anni

La chiave privata associata al certificato risiede in un dispositivo sicuro conforme al Regolamento (UE) N. 910/2014 (QSCD - Qualified Signature/Seal Creation Device)

Il certificato è valido

**Firma valida**

La firma è in formato CAdES-BES

Verifica alla data di sistema: 25/02/2019 08:33:28 UTC

Riferimento temporale dichiarato dal firmatario: 24/01/2019 09:03:07 UTC

**Il certificato è attendibile**

Verifica alla data di sistema: 25/02/2019 08:33:28 UTC

Riferimento temporale dichiarato dal firmatario: 24/01/2019 09:03:07 UTC

**Il certificato non risulta revocato**

Certificato Qualificato conforme al Regolamento UE N. 910/2014 - eIDAS

Periodo di conservazione delle informazioni di certificazione: 20 anni.

La chiave privata associata al certificato risiede in un dispositivo sicuro conforme al Regolamento (UE)

N. 910/2014 (QSCD - Qualified Signature/Seal Creation Device)

Dettagli certificato

Nome e Cognome del soggetto: **FRATI Francesco**

Codice fiscale: **FRTFNC65A19I726A**

Società: **NON PRESENTE**

Nazione: **IT**

Numero di serie: **5e79f4a3730f71dff5b7e0f2a7c1e17a**

Autorità emittente: **ArubaPEC S.p.A. NG CA 3**

Utilizzo chiavi: **nonRepudiation**

Policies: **1.3.6.1.4.1.29741.1.1.1;CPS URI: <https://ca.arubapec.it/cps.html>;**

Validità: **dal 04/08/2016 00:00:00 UTC al 04/08/2019 23:59:59 UTC**

Certificato Qualificato conforme al Regolamento UE N. 910/2014 - eIDAS

Periodo di conservazione delle informazioni di certificazione: 20 anni

La chiave privata associata al certificato risiede in un dispositivo sicuro conforme al Regolamento (UE) N. 910/2014 (QSCD - Qualified Signature/Seal Creation Device)

Il certificato è valido



Firma valida

La firma è in formato CAdES-BES

Verifica alla data di sistema: 25/02/2019 08:33:28 UTC

Riferimento temporale dichiarato dal firmatario: 14/01/2019 09:35:46 UTC



Il certificato è attendibile

Verifica alla data di sistema: 25/02/2019 08:33:28 UTC

Riferimento temporale dichiarato dal firmatario: 14/01/2019 09:35:46 UTC



Il certificato non risulta revocato

Certificato Qualificato conforme al Regolamento UE N. 910/2014 - eIDAS

Periodo di conservazione delle informazioni di certificazione: 20 anni.

La chiave privata associata al certificato risiede in un dispositivo sicuro conforme al Regolamento (UE)

N. 910/2014 (QSCD - Qualified Signature/Seal Creation Device)

Dettagli certificato

Nome e Cognome del soggetto: **TREVISANI MAURIZIO**

Codice fiscale: **TRVMRZ58C28F839Z**

Società: **Regione Toscana/01386030488**

Nazione: **IT**

Numero di serie: **60fc10deabff3c0e325e88ec076b4b09**

Autorità emittente: **ArubaPEC S.p.A. NG CA 3**

Utilizzo chiavi: **nonRepudiation**

Policies: **1.3.6.1.4.1.29741.1.1.1;CPS URI: <https://ca.arubapec.it/cps.html>;**

Validità: **dal 27/10/2015 00:00:00 UTC al 26/10/2021 23:59:59 UTC**

Certificato Qualificato conforme al Regolamento UE N. 910/2014 - eIDAS

Periodo di conservazione delle informazioni di certificazione: 20 anni

La chiave privata associata al certificato risiede in un dispositivo sicuro conforme al Regolamento (UE) N. 910/2014 (QSCD - Qualified Signature/Seal Creation Device)

Il certificato è valido

**Firma valida**

La firma è in formato CAdES-BES

Verifica alla data di sistema: 25/02/2019 08:33:28 UTC

Riferimento temporale dichiarato dal firmatario: 14/01/2019 13:45:06 UTC

**Il certificato è attendibile**

Verifica alla data di sistema: 25/02/2019 08:33:28 UTC

Riferimento temporale dichiarato dal firmatario: 14/01/2019 13:45:06 UTC

**Il certificato non risulta revocato**

Certificato Qualificato conforme al Regolamento UE N. 910/2014 - eIDAS

Periodo di conservazione delle informazioni di certificazione: 20 anni.

La chiave privata associata al certificato risiede in un dispositivo sicuro conforme al Regolamento (UE)

N. 910/2014 (QSCD - Qualified Signature/Seal Creation Device)

Dettagli certificato

Nome e Cognome del soggetto: **ACHILLE BUCCI**

Codice fiscale: **BCCCLL56R23F453I**

Società: **Regione Marche/01168210423**

Nazione: **IT**

Numero di serie: **6fad8e523c2b2168**

Autorità emittente: **Actalis Qualified Certificates CA G1**

Utilizzo chiavi: **nonRepudiation**

Policies: **1.3.159.1.1.1;displayText: L'uso dei certificati emessi da Actalis S.p.A. (REA n.1 669411, Trib. Milano) e' soggetto alle condizioni precisate nel Manuale Operativo.;CPS URI: <https://portal.actalis.it/Repository/Policy/Qualified/CPS;> dal 13/10/2017 10:47:39 UTC al 16/08/2022 10:23:11 UTC**

Validità:

Certificato Qualificato conforme al Regolamento UE N. 910/2014 - eIDAS

Periodo di conservazione delle informazioni di certificazione: 20 anni

La chiave privata associata al certificato risiede in un dispositivo sicuro conforme al Regolamento (UE) N. 910/2014 (QSCD - Qualified Signature/Seal Creation Device)

Dichiarazione di Trasparenza: (it)

- <https://www.actalis.it/repository/actalis-qualif-pds-it.pdf>

PKI Disclosure Statements (PDS): (en)

- <https://www.actalis.it/repository/actalis-qualif-pds-en.pdf>

Il certificato è valido

**Firma valida**

La firma è in formato CAdES-BES

Verifica alla data di sistema: 25/02/2019 08:33:28 UTC

Riferimento temporale dichiarato dal firmatario: 14/01/2019 08:41:31 UTC

**Il certificato è attendibile**

Verifica alla data di sistema: 25/02/2019 08:33:28 UTC

Riferimento temporale dichiarato dal firmatario: 14/01/2019 08:41:31 UTC

**Il certificato non risulta revocato**

Certificato Qualificato conforme al Regolamento UE N. 910/2014 - eIDAS

Periodo di conservazione delle informazioni di certificazione: 20 anni.

La chiave privata associata al certificato risiede in un dispositivo sicuro conforme al Regolamento (UE)

N. 910/2014 (QSCD - Qualified Signature/Seal Creation Device)

Dettagli certificato

Nome e Cognome del soggetto: **Borislav Vujovic**

Codice fiscale: **VJVBSL54D02G478T**

Società: **REGIONE UMBRIA - GIUNTA REGIONALE/80000130544**

Nazione: **IT**

Numero di serie: **1b3451**

Autorità emittente: **InfoCert Firma Qualificata 2**

Utilizzo chiavi: **nonRepudiation**

Policies: **1.3.76.36.1.1.1;CPS URI: <http://www.firma.infocert.it/documentazione/manuali.php>;
1.3.76.24.1.1.2,;**

Validità: **dal 02/03/2016 08:05:37 UTC al 02/03/2019 00:00:00 UTC**

Certificato Qualificato conforme al Regolamento UE N. 910/2014 - eIDAS

Periodo di conservazione delle informazioni di certificazione: 20 anni

La chiave privata associata al certificato risiede in un dispositivo sicuro conforme al Regolamento (UE) N. 910/2014 (QSCD - Qualified Signature/Seal Creation Device)

Il certificato è valido

Appendice A

A.1 Certificati delle autorità radice (CA)

A.1.1 Actalis Qualified Certificates CA G1

Nome e Cognome del soggetto: **Actalis Qualified Certificates CA G1**

Nazione: **Non disponibile**

Numero di serie: **1faebbad26bd7e7a**

dal **16/08/2010 10:23:11 UTC** al **16/08/2022 10:23:11 UTC**

A.1.2 InfoCert Firma Qualificata 2

Nome e Cognome del soggetto: **InfoCert Firma Qualificata 2**

Nazione: **IT**

Numero di serie: **01**

dal **19/04/2013 14:26:15 UTC** al **19/04/2029 15:26:15 UTC**

A.1.3 ArubaPEC S.p.A. NG CA 3

Nome e Cognome del soggetto: **ArubaPEC S.p.A. NG CA 3**

Nazione: **Non disponibile**

Numero di serie: **6cad805e30383cc586f31fab2f6e95f7**

dal **22/10/2010 00:00:00 UTC** al **22/10/2030 23:59:59 UTC**