MANUFATTI

AREE SOGGETTE A V.P.E.

IMPIANTI

STRADE DI ACCESSO DEFINITIVE

STRADE / PISTE

PIAZZOLE

ALLARGAMENTI

CONFINI AMMINISTRATIVI

DATI CARATTERISTICI

DATI DI COSTRUZIONE

PRESSIONE DI PROGETTO 75.0 bar
PRESSIONE MASSIMA DI ESERCIZIO (MOP) 75.0 bar
GRADO DI UTILIZZAZIONE DICHIARATO DN 1200:
TRATTO DA P0 a P14 DN 1200 f- 0.57
TRATTO DA P14 a P61 DN 1200 f- 0.72
GRADO DI UTILIZZAZIONE DICHIARATO DN 650:
TRATTO DA P61 a PC DN 650 f- 0.72
DIAMETRO PREVALENTE= 650.0 (DN)

INTERVENTO PROGETTATO IN CONFORMITA'
AL D.M. 17/04/2008

RIVESTIMENTO GIUNTI DI SALDATURA

FASCE TERMORESTRINGENTI DN 1200/650 (48"/26")
C-50 CON PRIMER (GASD A.07.10.02 - A.07.10.99)

DATI GENERALI

LUNGHEZZA TOTALE IMPIANTO 8863 m

FASE EMISSIONE Permessi

PLANIMETRIA 1:2000

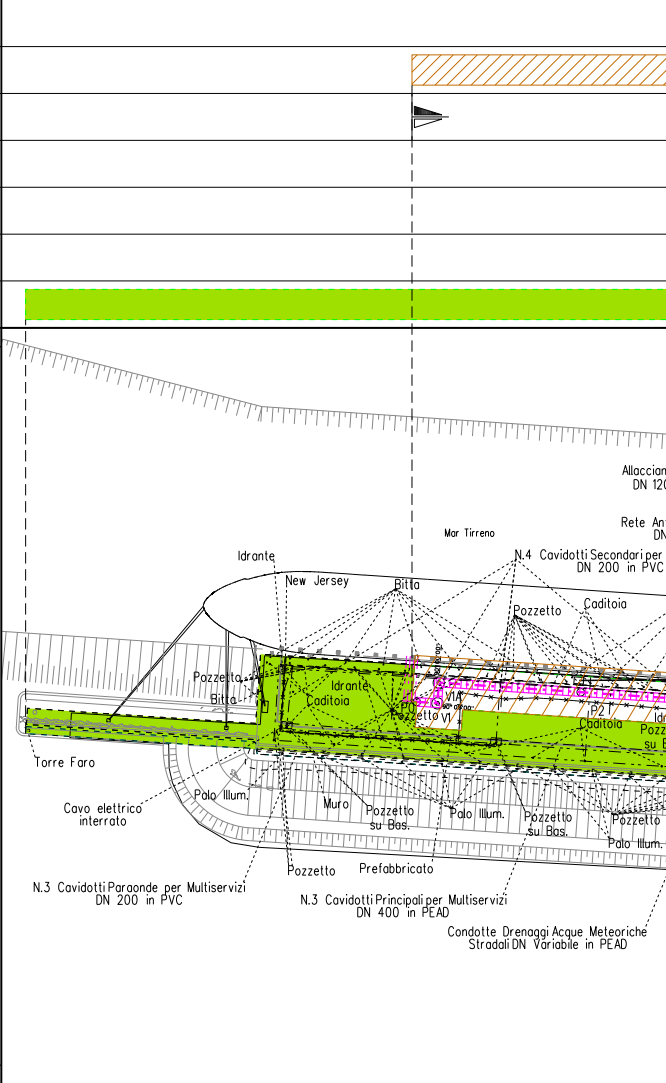

Allaccian
DN 12
Rete An
DN
Mar Tirreno
Idrante
New Jersey
Bitta
N.4 Cavidotti Secondari per
DN 200 in PVC
Pozzetto
Caditoia
Pozzetto
Bitta
Idrante
Caditoia
P0
Pozzetto
V1A
V1
P2 1
Caditoia
Id
Pozz
su B
Torre Faro
Palo Illum.
Cavo elettrico
interrato
Muro
Pozzetto
su Bas.
Palo Illum.
Pozzetto
su Bas.
Pozzetto
Palo Illum.
Pozzetto
Prefabbricato
N.3 Cavidotti Paraonde per Multiservizi
DN 200 in PVC
N.3 Cavidotti Principali per Multiservizi
DN 400 in PEAD
Condotte Drenaggi Acque Meteoriche
Stradali DN Variabile in PEAD

CONFINI AMMINISTRATIVI

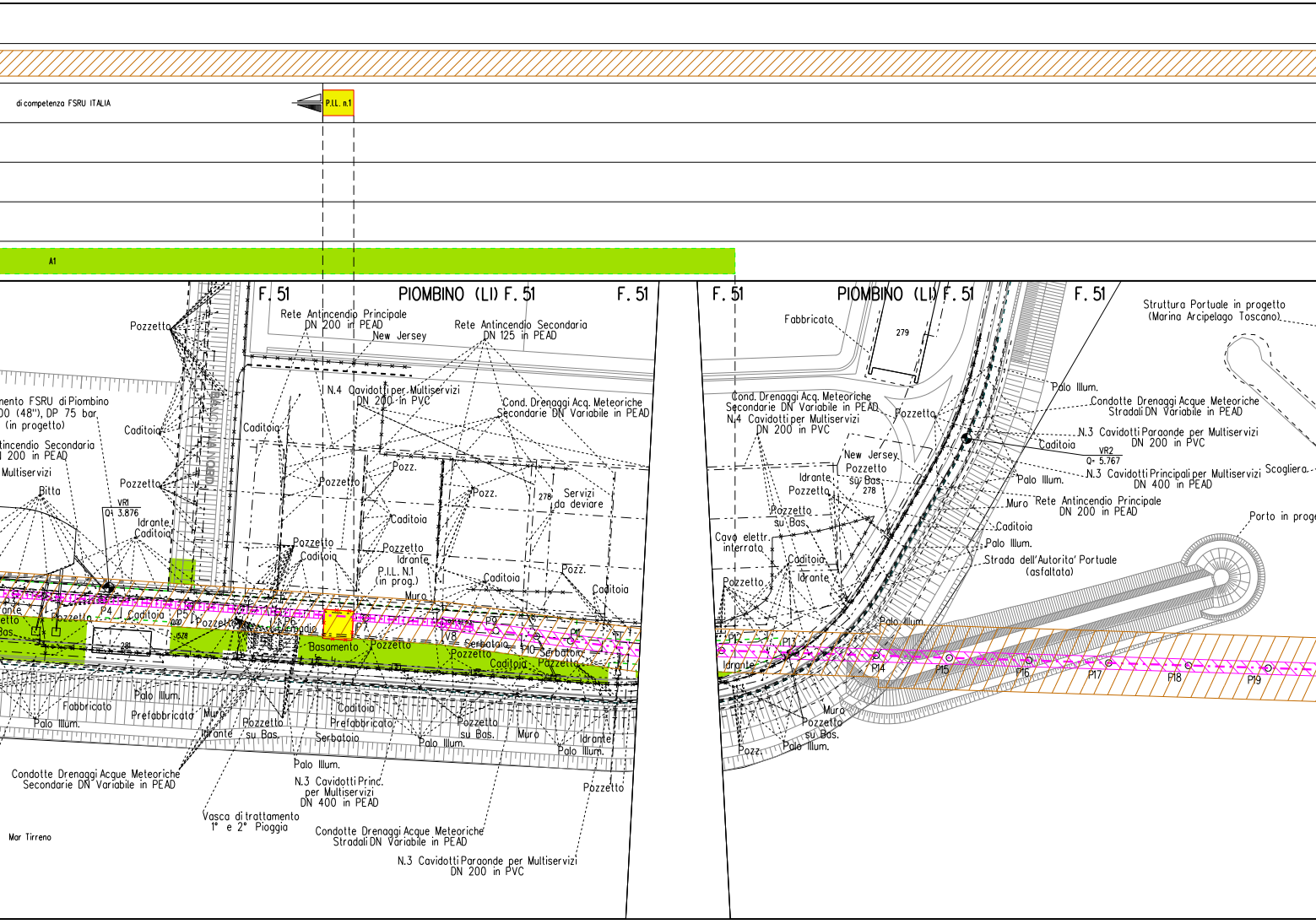
di competenza FSRU ITALIA
P.I.L. n.1
A1
F. 51
PIOMBINO (LI) F. 51
F. 51
F. 51
PIOMBINO (LI) F. 51
F. 51
Pozzetto
Rete Antincendio Principale
DN 200 in PEAD
New Jersey
Rete Antincendio Secondaria
DN 125 in PEAD
N.4 Cavidotti per Multiservizi
DN 200 in PVC
Cond. Drenaggi Acq. Meteoriche
Secondarie DN Variabile in PEAD
mento FSRU di Piombino
00 (48"), DP 75 bar
(in progetto)
ntincendio Secondaria
200 in PEAD
Multiservizi
Caditoia
Caditoia
Pozzetto
Pozzetto
Pozz.
Pozz.
Servizi
da deviare
278
Caditoia
Bitta
VR1
Q= 3.876
Idrante
Caditoia
Pozzetto
Caditoia
Pozzetto
Idrante
P.I.L. N.1
(in prog.)
Muro
Caditoia
Pozz.
Caditoia
P4
Caditoia
Pozzetto
P6
Armadio
P7
Basamento
Pozzetto
V8
Serbatoio
P9
P10
Serbatoio
P11
Pozzetto
Caditoia
Pozzetto
281
Palo Illum.
Fabbricato
Palo Illum.
Prefabbricato
Muro
Idrante
Pozzetto
su Bas.
Serbatoio
Caditoia
Prefabbricato
Pozzetto
su Bas.
Muro
Idrante
Palo Illum.
Palo Illum.
Condotte Drenaggi Acque Meteoriche
Secondarie DN Variabile in PEAD
Palo Illum.
N.3 Cavidotti Princ.
per Multiservizi
DN 400 in PEAD
Pozzetto
Vasca di trattamento
1° e 2° Pioggia
Condotte Drenaggi Acque Meteoriche
Stradali DN Variabile in PEAD
N.3 Cavidotti Paraonde per Multiservizi
DN 200 in PVC
Mar Tirreno
Fabbricato
279
Cond. Drenaggi Acq. Meteoriche
Secondarie DN Variabile in PEAD
N.4 Cavidotti per Multiservizi
DN 200 in PVC
Pozzetto
New Jersey
Idrante
Pozzetto
Pozzetto
su Bas.
278
Pozzetto
su Bas.
Cavo elettr.
interrato
Caditoia
Idrante
Pozzetto
P12
P13
Idrante
Palo Illum.
P14
P15
P16
P17
P18
P19
Muro
Pozzetto
su Bas.
Palo Illum.
Pozz.
Struttura Portuale in progetto
(Marina Arcipelago Toscano)
Palo Illum.
Condotte Drenaggi Acque Meteoriche
Stradali DN Variabile in PEAD
N.3 Cavidotti Paraonde per Multiservizi
DN 200 in PVC
Caditoia
VR2
Q= 5.767
Palo Illum.
N.3 Cavidotti Principali per Multiservizi
DN 400 in PEAD
Scogliera
Muro
Rete Antincendio Principale
DN 200 in PEAD
Caditoia
Palo Illum.
Strada dell'Autorita' Portuale
(asfaltata)
Porto in prog

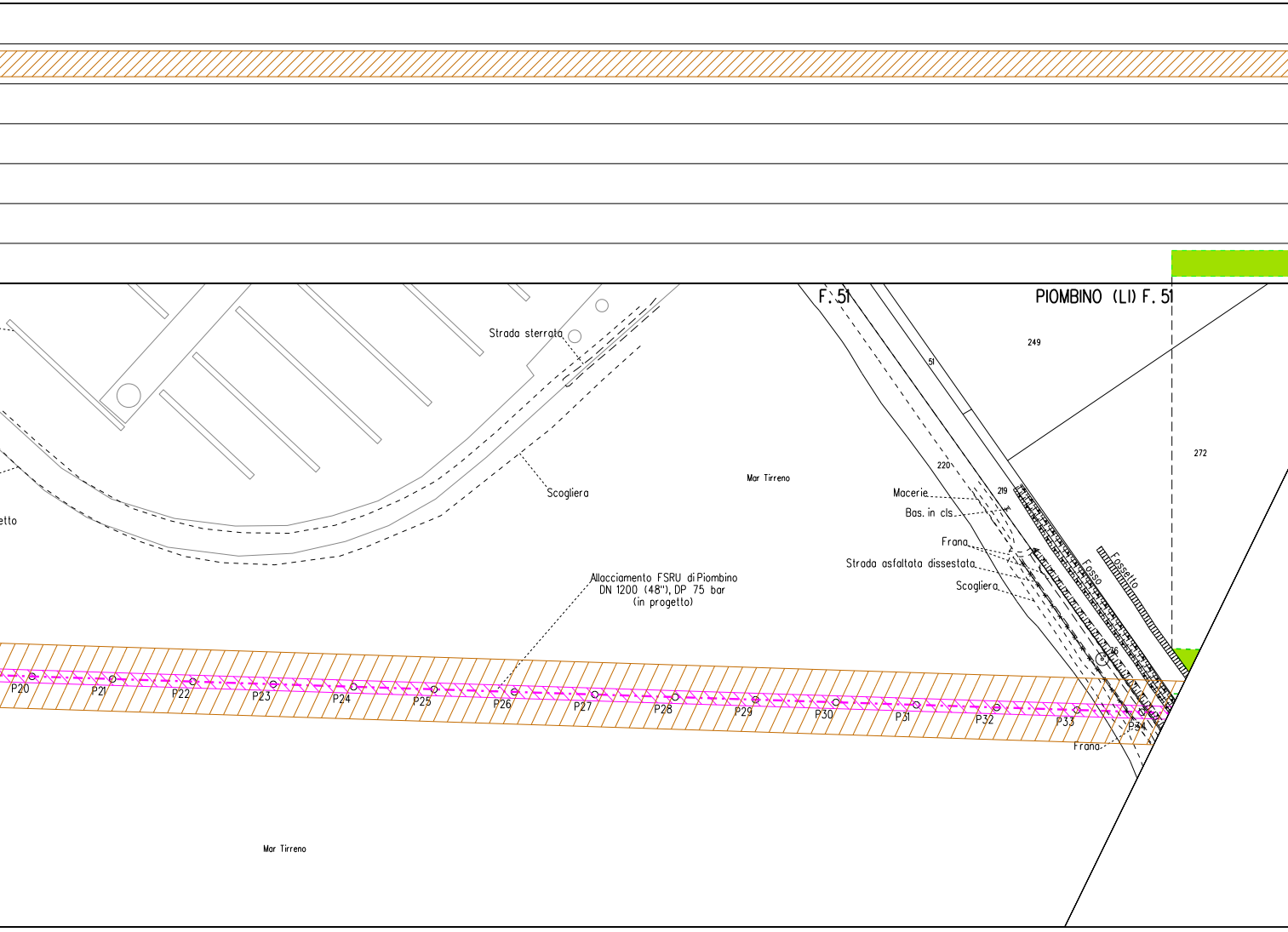
F. 51
PIOMBINO (LI) F. 51
249
51
272
220
219
Strada sterrato
Scogliera
Mar Tirreno
Macerie
Bas. in cls
Frana
Strada asfaltata dissestata
Scogliera
Fosso
Fossetto
36
Allacciamento FSRU di Piombino
DN 1200 (48"), DP 75 bar
(in progetto)
P20
P21
P22
P23
P24
P25
P26
P27
P28
P29
P30
P31
P32
P33
P34
Frana
Mar Tirreno

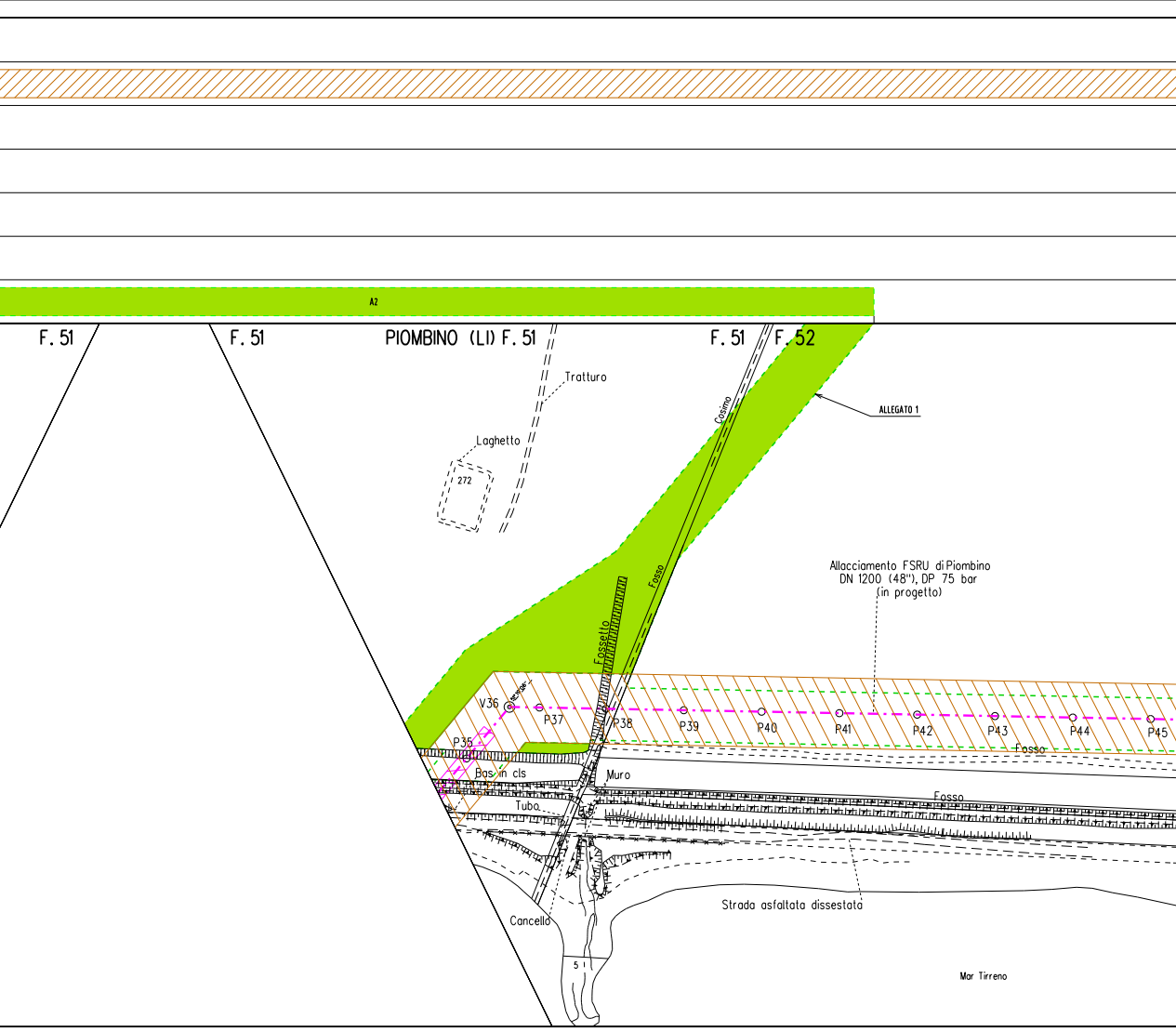
A2
F. 51
F. 51
PIOMBINO (LI) F. 51
F. 51
F. 52
Tratturo
Laghetto
272
Cosimo
ALLEGATO 1
Fosso
Fossetto
Allacciamento FSRU di Piombino
DN 1200 (48"), DP 75 bar
(in progetto)
V36
P35
P37
P38
P39
P40
P41
P42
P43
P44
P45
Fosso
Bas in cls
Muro
Fosso
Tubo
Cancello
Strada asfaltata dissestata
5
Mar Tirreno

PIOMBINO (LI) F. 52

PIOMBINO (LI) F. 52

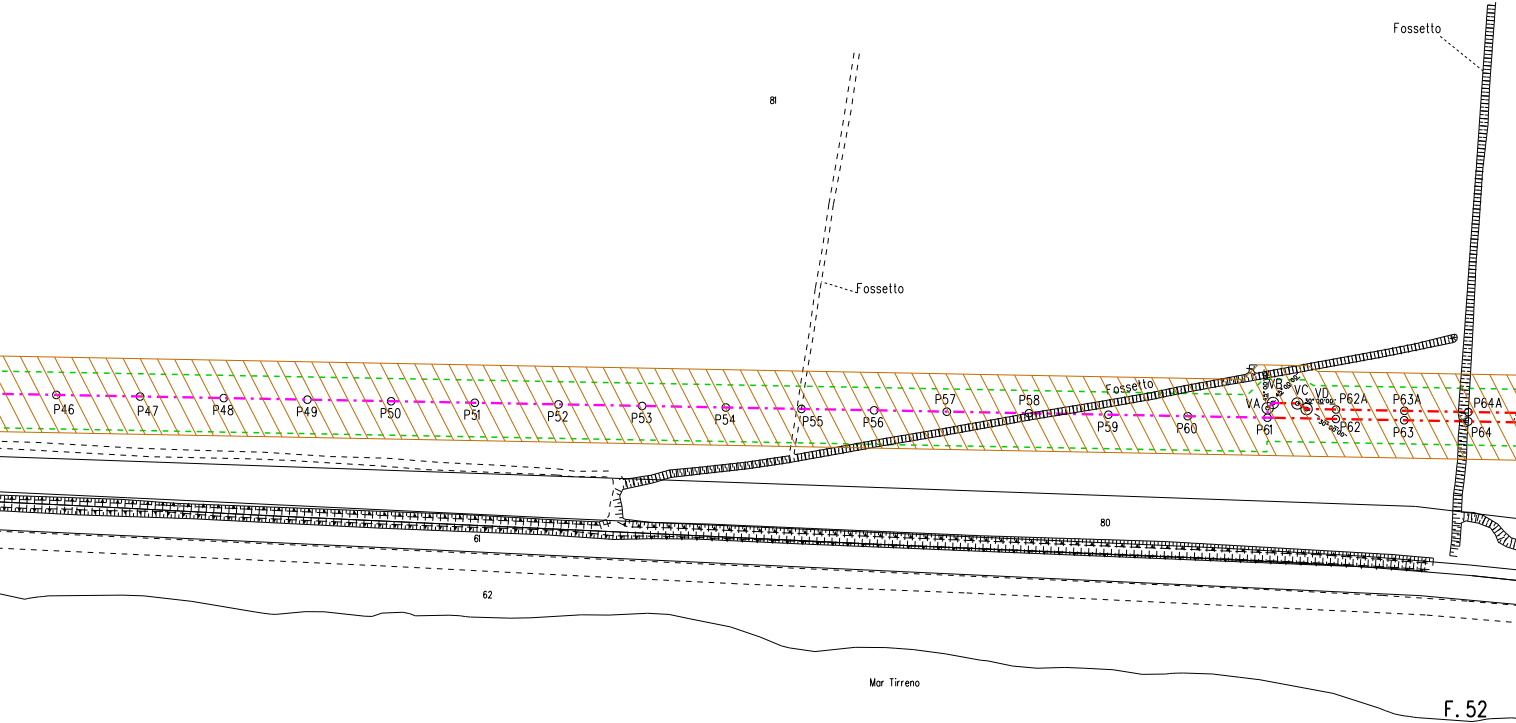
Fossetto
81
Fossetto
P46
P47
P48
P49
P50
P51
P52
P53
P54
P55
P56
P57
P58
Fossetto
P59
P60
VA
VB
P61
VC
VD
P62A
P62
P63A
P63
P64A
P64
80
61
62
Mar Tirreno
F. 52

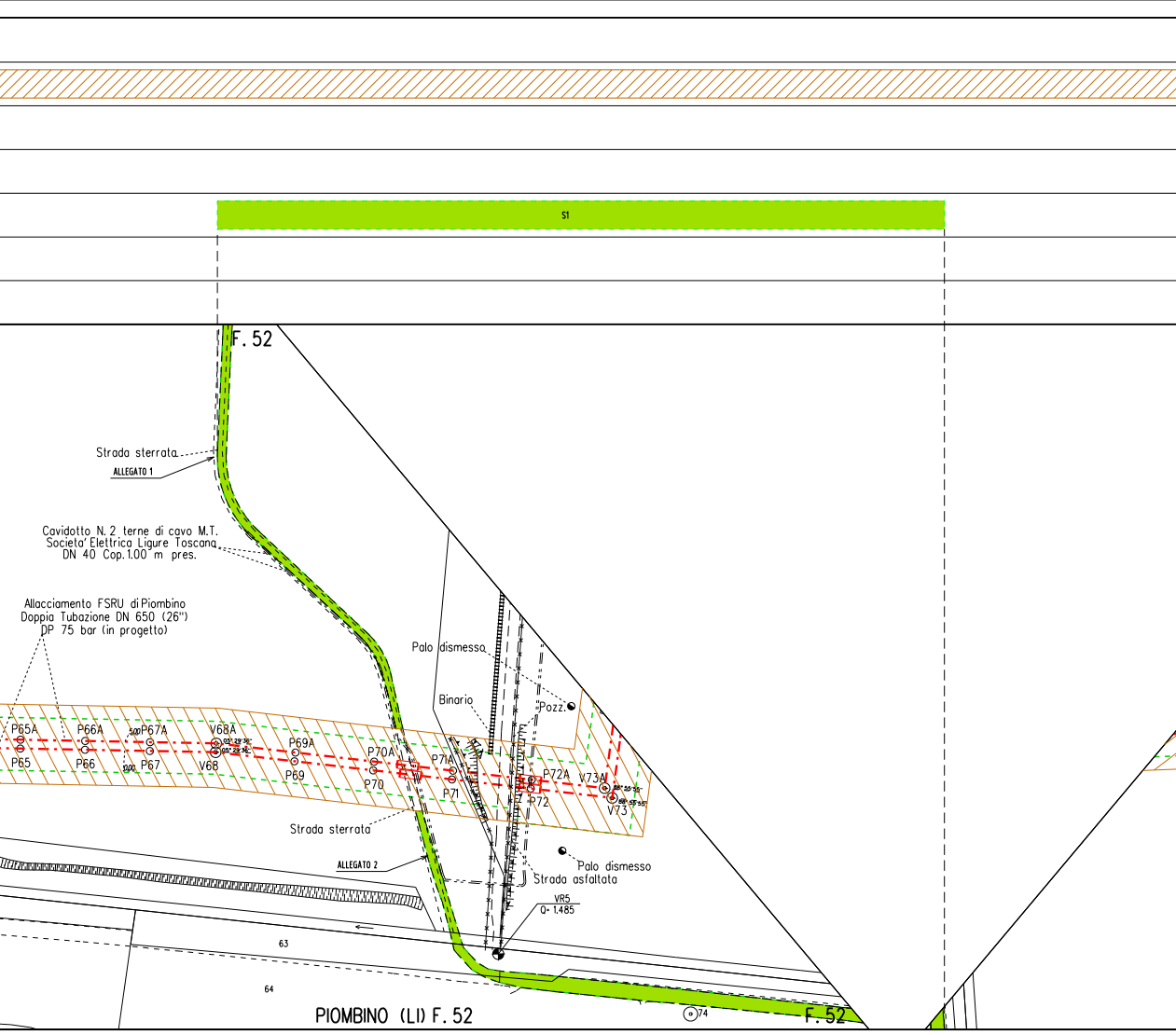
S1
F. 52
Strada sterrata
ALLEGATO 1
Cavidotto N. 2 terne di cavo M.T.
Societa' Elettrica Ligure Toscana
DN 40 Cop. 1.00 m pres.
Allacciamento FSRU di Piombino
Doppia Tubazione DN 650 (26")
DP 75 bar (in progetto)
Palo dismesso
Binario
Pozz.
P65A
P65
P66A
P66
5.00
P67A
P67
2.00
V68A
05° 29' 36''
05° 29' 36''
V68
P69A
P69
P70A
P70
P71A
P71
P72A
P72
V73A
88° 55' 55''
88° 55' 55''
V73
Strada sterrata
ALLEGATO 2
Palo dismesso
Strada asfaltata
VR5
Q= 1.485
63
64
PIOMBINO (LI) F. 52
74
F. 52

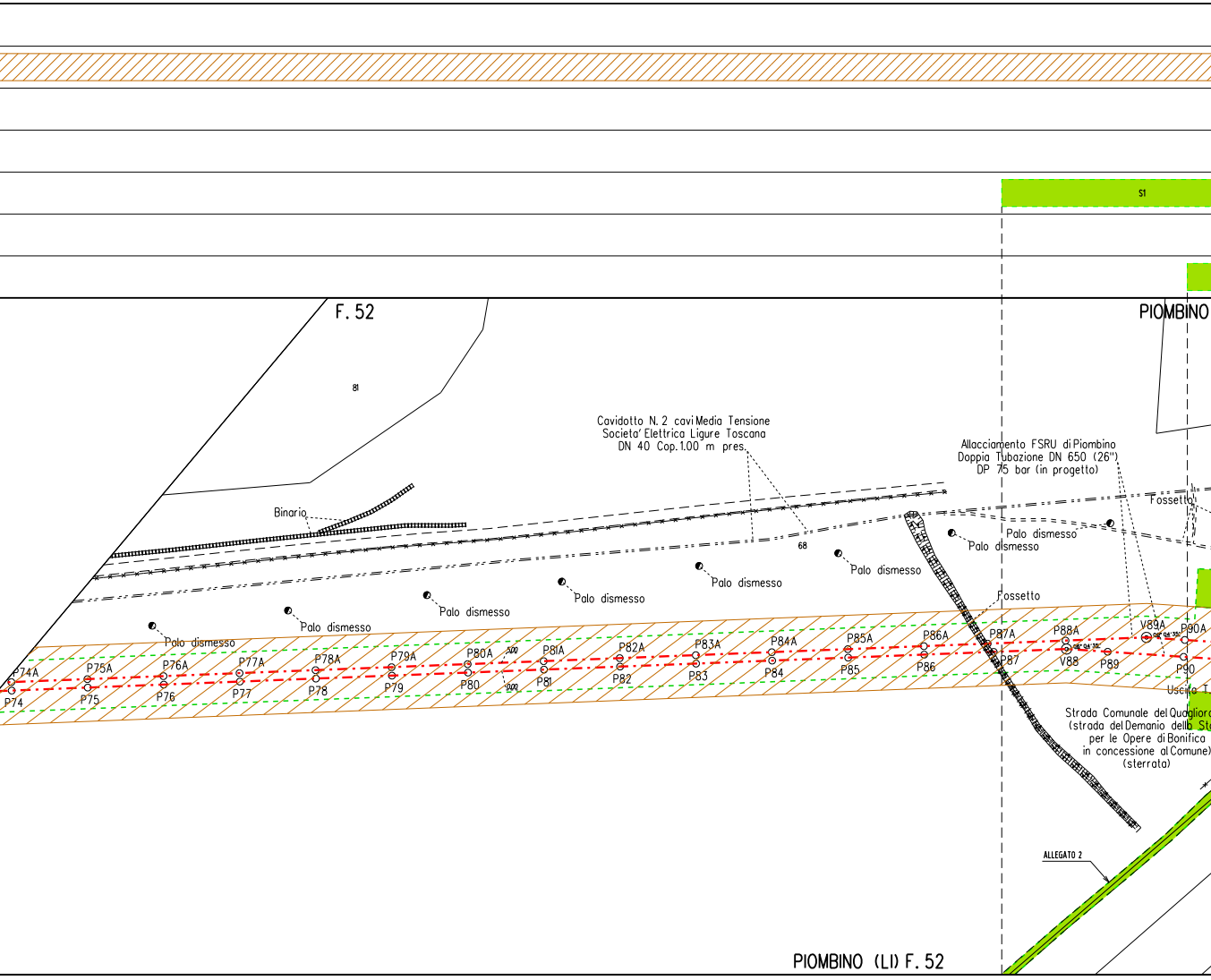
S1
F. 52
81
PIOMBINO
Cavidotto N. 2 cavi Media Tensione
Societa' Elettrica Ligure Toscana
DN 40 Cop. 1.00 m pres.
Allacciamento FSRU di Piombino
Doppia Tubazione DN 650 (26")
DP 75 bar (in progetto)
Binario
68
Fossetto
Palo dismesso
Palo dismesso
Palo dismesso
Palo dismesso
Palo dismesso
Palo dismesso
Palo dismesso
Palo dismesso
Palo dismesso
Palo dismesso
Fossetto
P74A
P74
P75A
P75
P76A
P76
P77A
P77
P78A
P78
P79A
P79
P80A
P80
P81A
P81
P82A
P82
P83A
P83
P84A
P84
P85A
P85
P86A
P86
P87A
P87
P88A
V88
P89
V89A
P90A
P90
Uscita T
Strada Comunale del Quagliora
(strada del Demanio dello St
per le Opere di Bonifica
in concessione al Comune)
(sterrata)
ALLEGATO 2
PIOMBINO (LI) F. 52

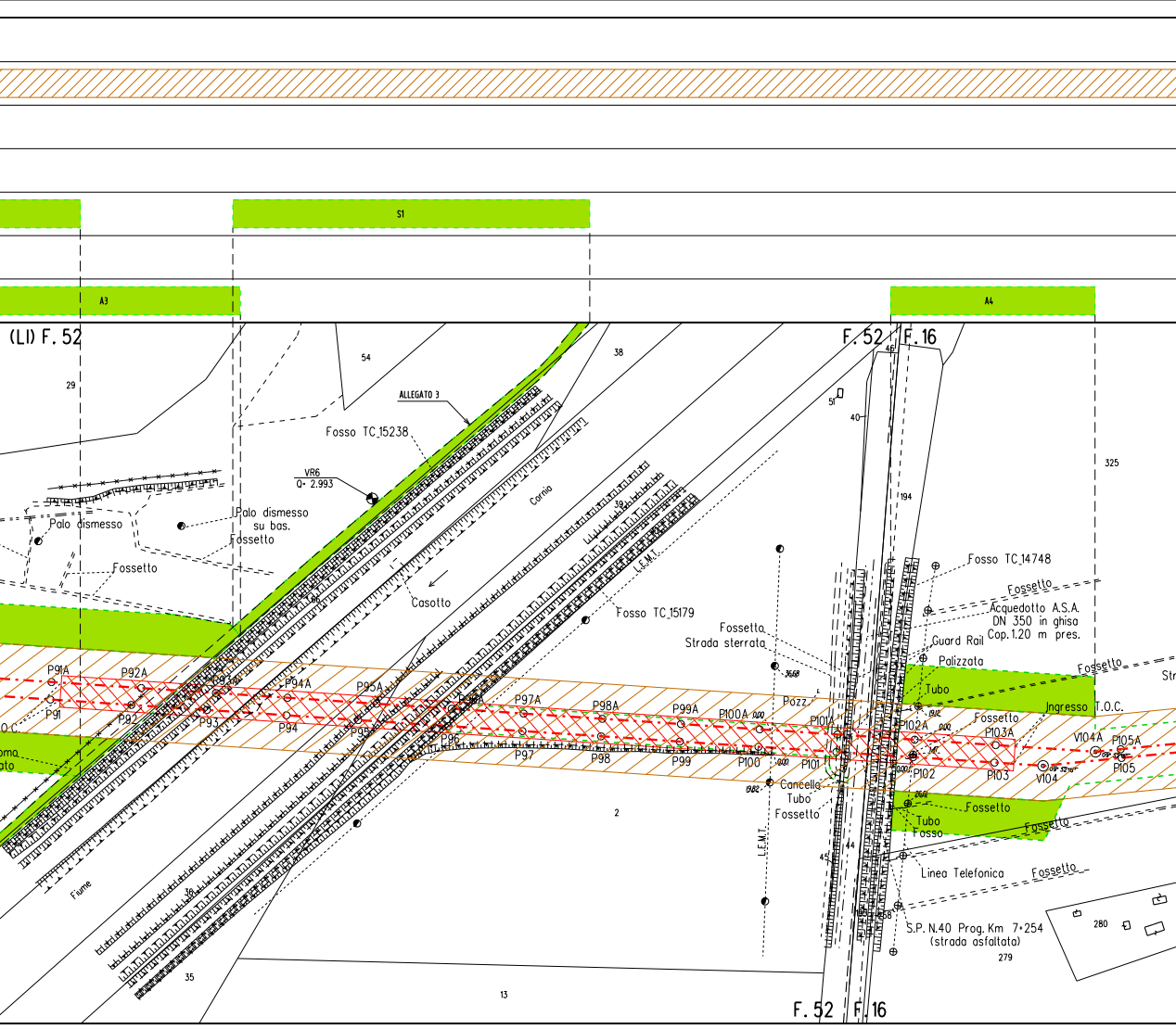
S1
A3
A4
(LI) F. 52
F. 52
F. 16
29
54
38
46
51
40
194
325
ALLEGATO 3
Fosso TC 15238
VR6
Q= 2.993
Palo dismesso
Palo dismesso
su bas.
Fossetto
Fossetto
Cornia
39
66
Casotto
L.E.M.T.
Fosso TC 15179
Fosso TC 14748
Fossetto
Acquedotto A.S.A.
DN 350 in ghisa
Cop. 1.20 m pres.
Fossetto
Strada sterrata
Guard Rail
Palizzata
Fossetto
Str
3668
Tubo
Ingresso T.O.C.
Pozz.
P91A
P91
P92A
P92
P93A
P93
P94A
P94
P95A
P95
P96A
P96
P97A
P97
P98A
P98
P99A
P99
P100A
P100
P101A
P101
P102A
P102
P103A
P103
V104A
V104
P105A
P105
Fossetto
Cancello
Tubo
Fossetto
1982
Fossetto
Tubo
Fosso
Fossetto
2
44
45
L.E.M.T.
Linea Telefonica
Fossetto
S.P. N.40 Prog. Km 7+254
(strada asfaltata)
279
280
Fiume
36
35
13

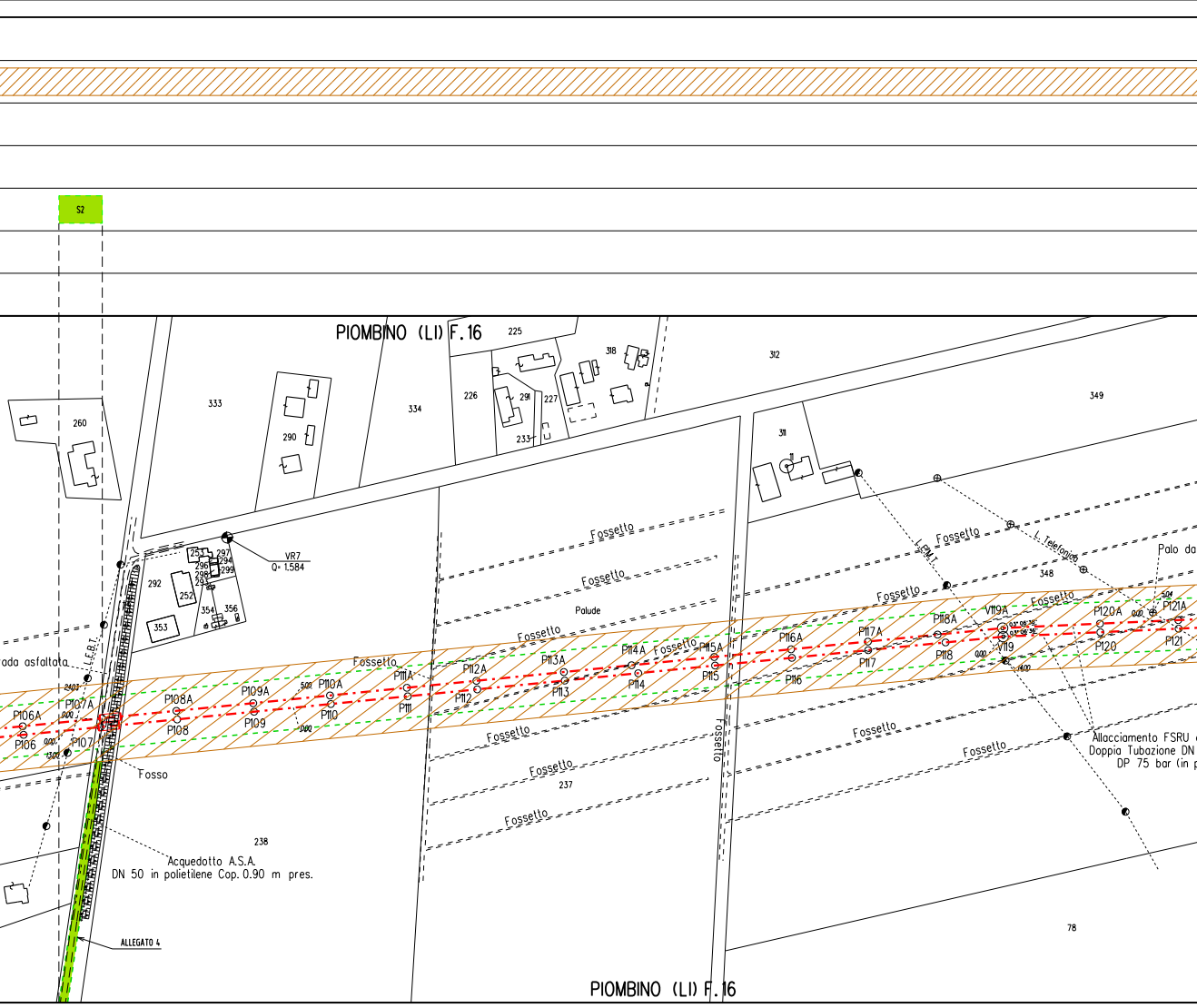
S2
PIOMBINO (LI) F.16
225
318
312
333
334
226
291
227
233
290
260
349
311
VR7
Q= 1.584
253
297
294
296
298
299
293
292
252
354
356
353
Fossetto
Fossetto
Fossetto
Palude
L.E.M.T.
L. Telefonica
Palo da
348
Fossetto
Fossetto
rada asfaltata
L.E.B.T.
Fossetto
P106A
P106
P107A
P107
P108A
P108
P109A
P109
P110A
P110
P111A
P111
P112A
P112
P113A
P113
P114A
P114
P115A
P115
P116A
P116
P117A
P117
P118A
P118
V119A
V119
P120A
P120
P121A
P121
Fosso
Fossetto
Fossetto
Fossetto
Fossetto
Fossetto
Fossetto
237
238
Allacciamento FSRU
Doppia Tubazione DN
DP 75 bar (in
Acquedotto A.S.A.
DN 50 in polietilene Cop. 0.90 m pres.
ALLEGATO 4
78
PIOMBINO (LI) F.16

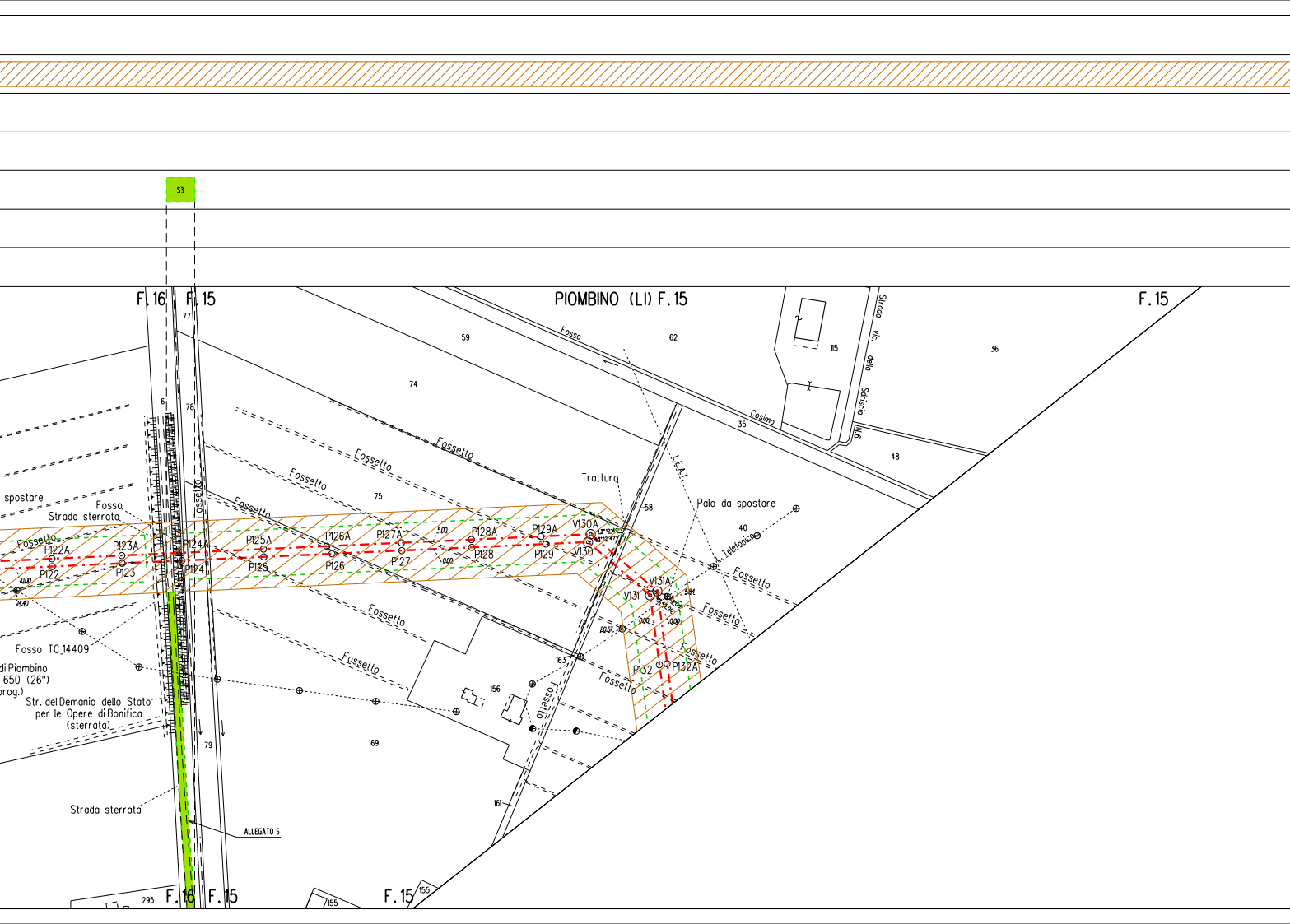
S3
F.16
F.15
PIOMBINO (LI) F.15
F.15
77
59
62
Fosso
115
36
Strada vic. della Sdriscia
35
Cosimo
N.6
48
74
6
78
Fossetto
Fossetto
Fossetto
Fossetto
Tratturo
L.E.A.T.
58
Palo da spostare
40
L. Telefonico
spostare
Fosso
Strada sterrata
75
Fossetto
P122A
P122
P123A
P123
P124A
P124
P125A
P125
P126A
P126
P127A
P127
P128A
P128
P129A
P129
V130A
V130
V131A
V131
P132
P132A
5.00
0.00
0.00
14.40
5.84
0.00
0.00
20.57
Fossetto
Fossetto
Fossetto
Fossetto
Fossetto
Fossetto
Fossetto
Fosso TC 14409
di Piombino
650 (26")
prog.)
Str. del Demanio dello Stato per le Opere di Bonifica (sterrata)
163
156
169
161
79
Strada sterrata
ALLEGATO 5
295
F.16
F.15
F.15
155
155

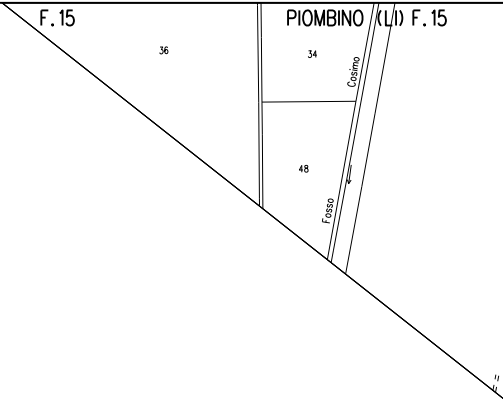
F.15
PIOMBINO (LI) F.15
36
34
Cosimo
48
Fosso

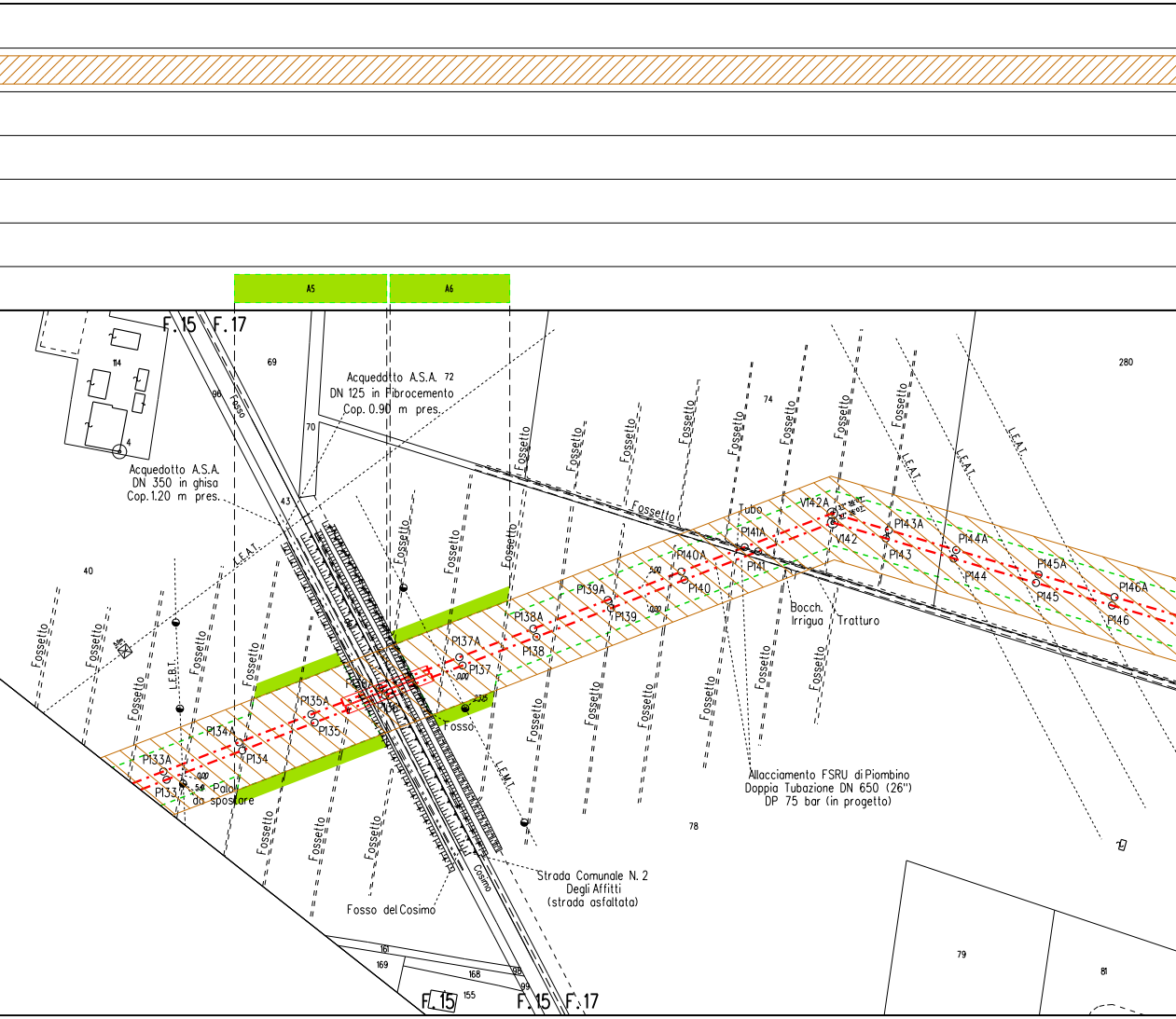
A5
A6
F.15 F.17
114
4
69
96
Fosso
70
43
72
Acquedotto A.S.A.
DN 125 in Fibrocemento
Cop. 0.90 m pres.
Acquedotto A.S.A.
DN 350 in ghisa
Cop. 1.20 m pres.
L.E.A.T.
40
L.E.B.T.
Fossetto
P133A
P133
Palo
da spostare
P134A
P134
P135A
P135
P136A
P136
P137A
P137
Fosso
L.E.M.T.
P138A
P138
P139A
P139
P140A
P140
Tubo
P141A
P141
V142A
V142
P143A
P143
P144A
P144
P145A
P145
P146A
P146
Bocch.
Irrigua
Tratturo
74
280
Allacciamento FSRU di Piombino
Doppia Tubazione DN 650 (26")
DP 75 bar (in progetto)
78
Strada Comunale N. 2
Degli Affitti
(strada asfaltata)
Cosimo
Fosso del Cosimo
161
169
168
98
99
155
F.15
F.15 F.17
79
81

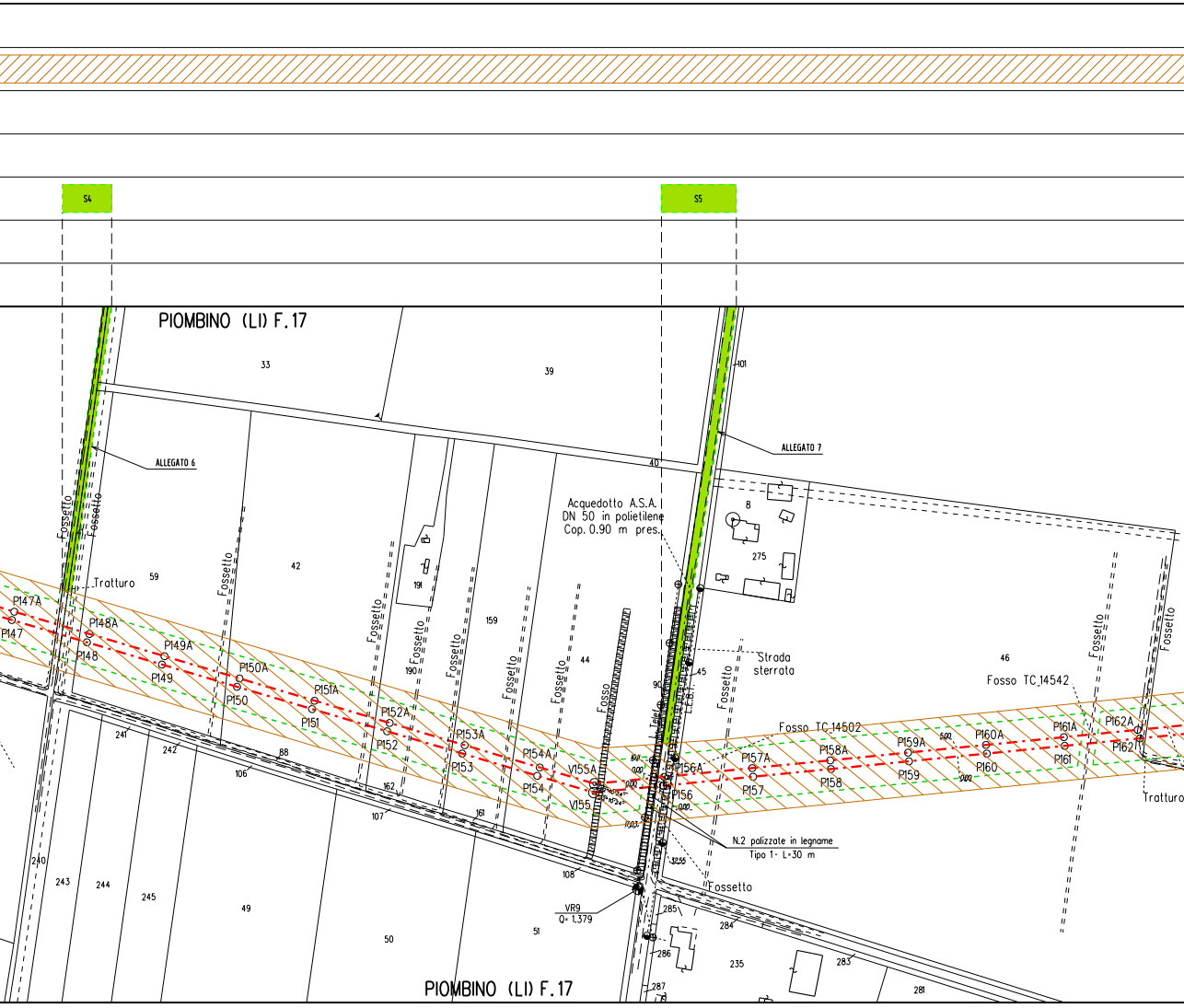
S4
S5
PIOMBINO (LI) F.17
33
39
101
ALLEGATO 6
ALLEGATO 7
40
Acquedotto A.S.A.
DN 50 in polietilene
Cop. 0.90 m pres.
8
275
Fossetto
Fossetto
Tratturo
59
42
191
159
190
44
Fossetto
Fossetto
Fossetto
Fossetto
Fossetto
Fosso
Strada
sterrata
45
90
L. Telef.
L.E.B.T.
46
Fosso TC 14542
Fosso TC 14502
P147A
P147
P148A
P148
P149A
P149
P150A
P150
P151A
P151
P152A
P152
P153A
P153
P154A
P154
V155A
V155
P156A
P156
P157A
P157
P158A
P158
P159A
P159
P160A
P160
P161A
P161
P162A
P162
Tratturo
241
242
88
106
162
107
161
N.2 palizzate in legname
Tipo 1- L=30 m
32.55
Fossetto
108
VR9
Q= 1.379
240
243
244
245
49
50
51
285
284
286
235
283
287
281
PIOMBINO (LI) F.17

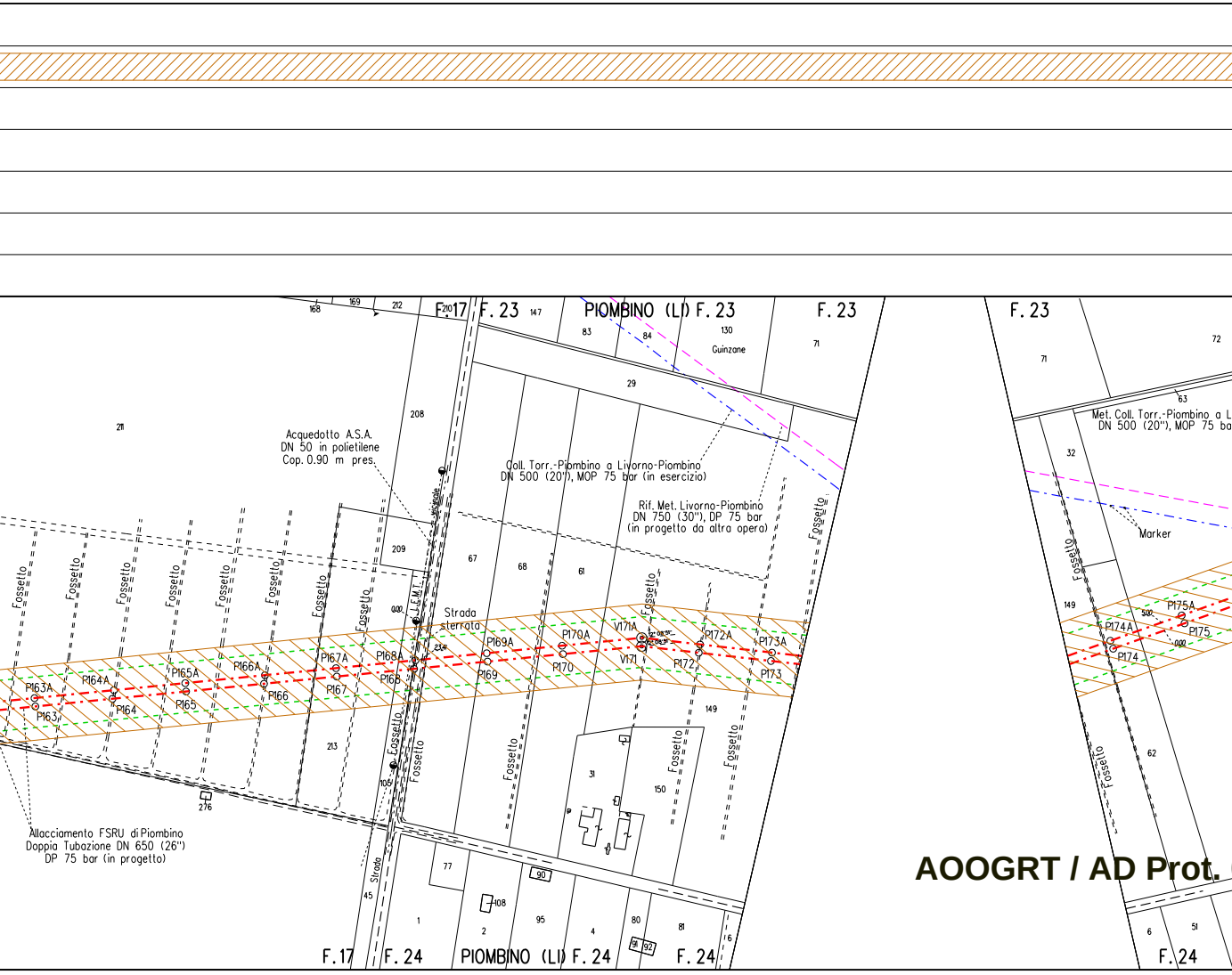
F.17
F. 23
PIOMBINO (LI) F. 23
F. 23
F. 23
168
169
212
210
147
83
84
130
Guinzane
71
29
211
208
Acquedotto A.S.A.
DN 50 in polietilene
Cop. 0.90 m pres.
Coll. Torr.-Piombino a Livorno-Piombino
DN 500 (20"), MOP 75 bar (in esercizio)
Rif. Met. Livorno-Piombino
DN 750 (30"), DP 75 bar
(in progetto da altra opera)
209
67
68
61
L.E.M.T.
Vicinale
0,00
Strada
sterrata
2,34
Fossetto
P163A
P163
P164A
P164
P165A
P165
P166A
P166
P167A
P167
P168A
P168
P169A
P169
P170A
P170
V171A
V171
P172A
P172
P173A
P173
149
213
105
31
150
276
Allacciamento FSRU di Piombino
Doppia Tubazione DN 650 (26")
DP 75 bar (in progetto)
Strada
45
77
90
108
1
2
95
4
80
81
91
92
6
F.17
F. 24
PIOMBINO (LI) F. 24
F. 24
72
63
Met. Coll. Torr.-Piombino a L
DN 500 (20"), MOP 75 ba
32
Marker
149
P174A
P174
P175A
P175
5,00
0,00
62
6
51
F. 24

AOOGRT / AD Prot.

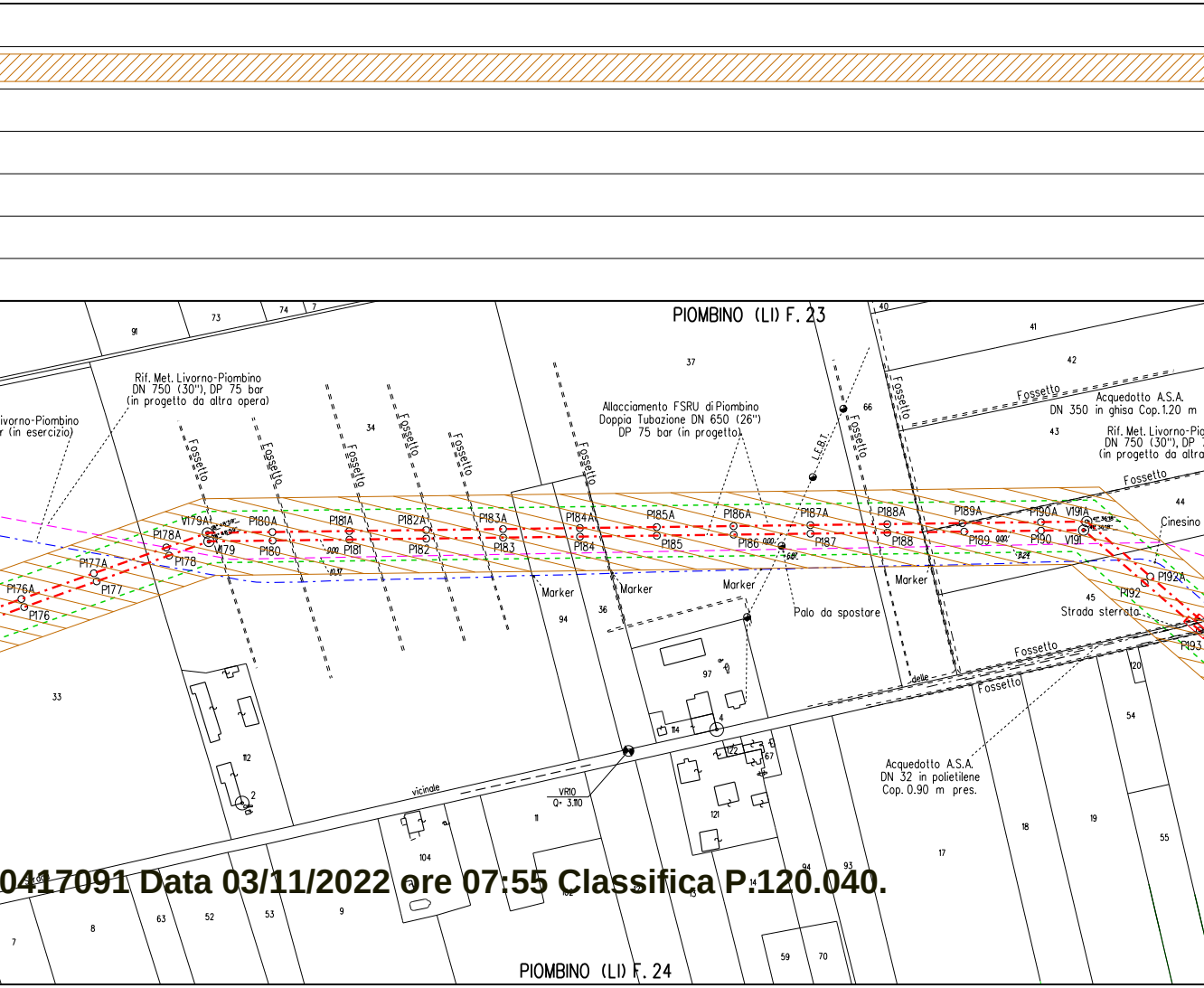
PIOMBINO (LI) F. 23
Rif. Met. Livorno-Piombino
DN 750 (30"), DP 75 bar
(in progetto da altra opera)
ivorno-Piombino
r (in esercizio)
Allacciamento FSRU di Piombino
Doppia Tubazione DN 650 (26")
DP 75 bar (in progetto)
Acquedotto A.S.A.
DN 350 in ghisa Cop. 1.20 m
Rif. Met. Livorno-Pio
DN 750 (30"), DP
(in progetto da altra
Fossetto
L.E.B.T.
P176A
P176
P177A
P177
P178A
P178
V179A
V179
P180A
P180
P181A
P181
P182A
P182
P183A
P183
P184A
P184
P185A
P185
P186A
P186
P187A
P187
P188A
P188
P189A
P189
P190A
P190
V191A
V191
P192A
P192
P193
Marker
Palo da spostare
Cinesino
Strada sterrata
delle
vicinale
VR10
Q= 3.110
Acquedotto A.S.A.
DN 32 in polietilene
Cop. 0.90 m pres.
PIOMBINO (LI) F. 24
91
73
74
7
34
37
40
41
42
43
44
45
66
33
94
36
97
4
114
112
2
122
67
121
120
54
55
17
18
19
11
104
63
52
53
9
8
7
14
94
93
59
70

0417091 Data 03/11/2022 ore 07:55 Classifica P:120.040.

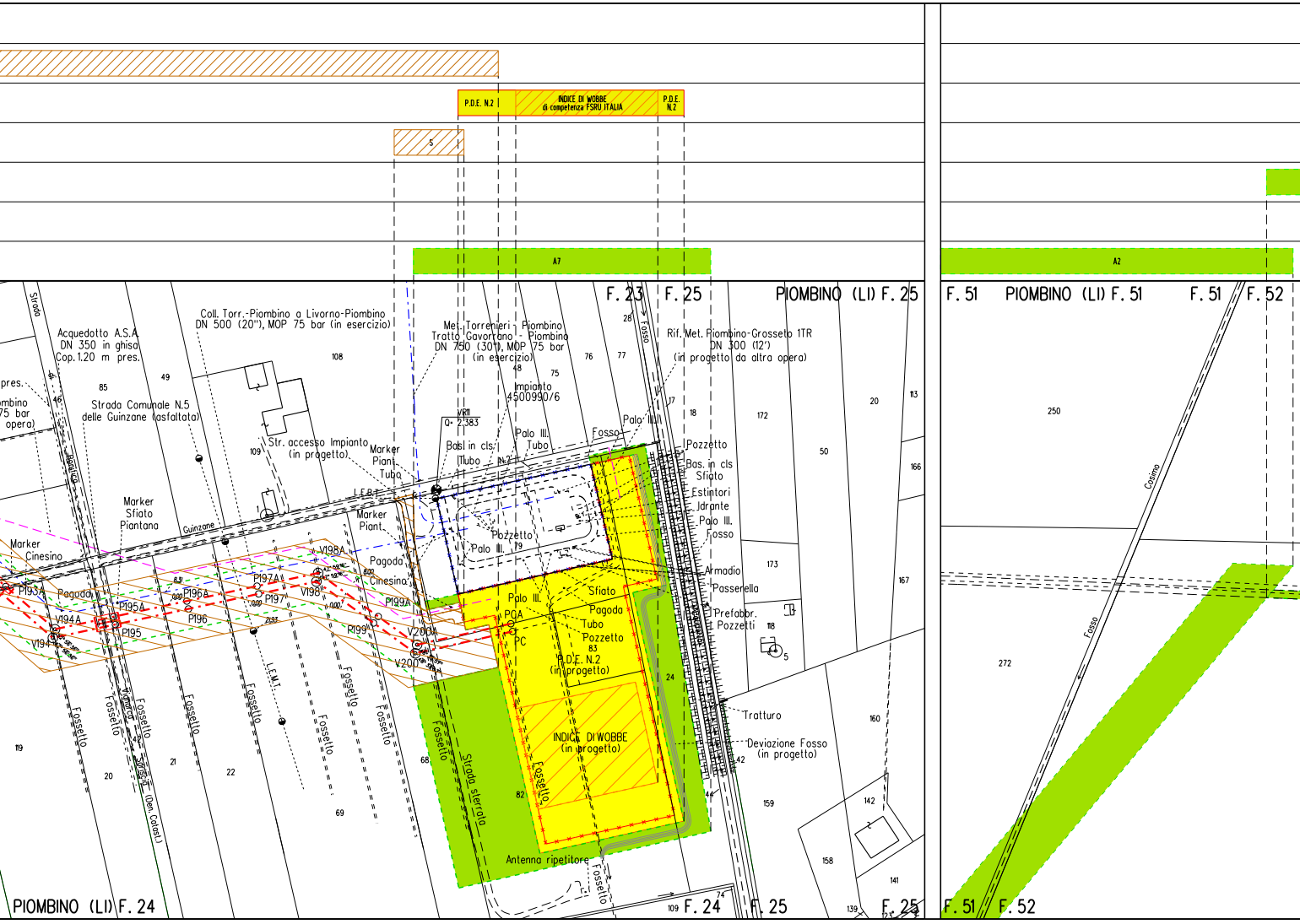
P.D.E. N.2
INDICE DI WOBBE di competenza FSRU ITALIA
P.D.E. N.2
S
A7
A2
F. 23
F. 25
PIOMBINO (LI) F. 25
F. 51
PIOMBINO (LI) F. 51
F. 51
F. 52
Strada
Acquedotto A.S.A. DN 350 in ghisa Cop. 1.20 m pres.
pres.
mbino
75 bar
opera)
Coll. Torr.-Piombino a Livorno-Piombino DN 500 (20"), MOP 75 bar (in esercizio)
Strada Comunale N.5 delle Guinzane (asfaltata)
Bonifica
Str. accesso Impianto (in progetto)
Marker Piant. Tubo
Marker Sfiato Piantana
Guinzane
L.E.B.T.
Marker Cinesino
Marker Piant.
Pagoda
Cinesino
P193A
Pagoda
V194A
V194
P195A
P195
P196A
P196
P197A
P197
V198A
V198
P199A
P199
V200A
V200
Met. Torrenieri - Piombino Tratto Gavorrano - Piombino DN 750 (30"), MOP 75 bar (in esercizio)
Impianto 4500990/6
VR11
Q= 2.383
Bas. in cls Tubo
N.2
Palo III. Tubo
Fosso
Palo III.
Rif. Met. Piombino-Grosseto 1TR DN 300 (12") (in progetto da altra opera)
Pozzetto
Bas. in cls Sfiato
Estintori
Idrante
Palo III. Fosso
Armadio
Passerella
Prefabbr. Pozzetti
Pozzetto
Palo III.
Palo III.
PCA
PC
Sfiato
Pagoda
Tubo
Pozzetto
P.D.E. N.2 (in progetto)
INDICE DI WOBBE (in progetto)
Fossetto
Strada sterrata
Antenna ripetitore
Tratturo
Deviazione Fosso (in progetto)
Fossetto
L.E.M.T.
Fossetto
(Den. Catast.)
Cosimo
Fosso
PIOMBINO (LI) F. 24
F. 24
F. 25
F. 25
F. 51
F. 52
28
76
77
48
75
17
18
172
20
113
50
166
173
167
118
5
24
42
44
160
159
142
158
141
139
123
74
109
83
79
82
68
108
49
85
46
109
1
119
20
21
22
69
250
272

ALLEGATO 1

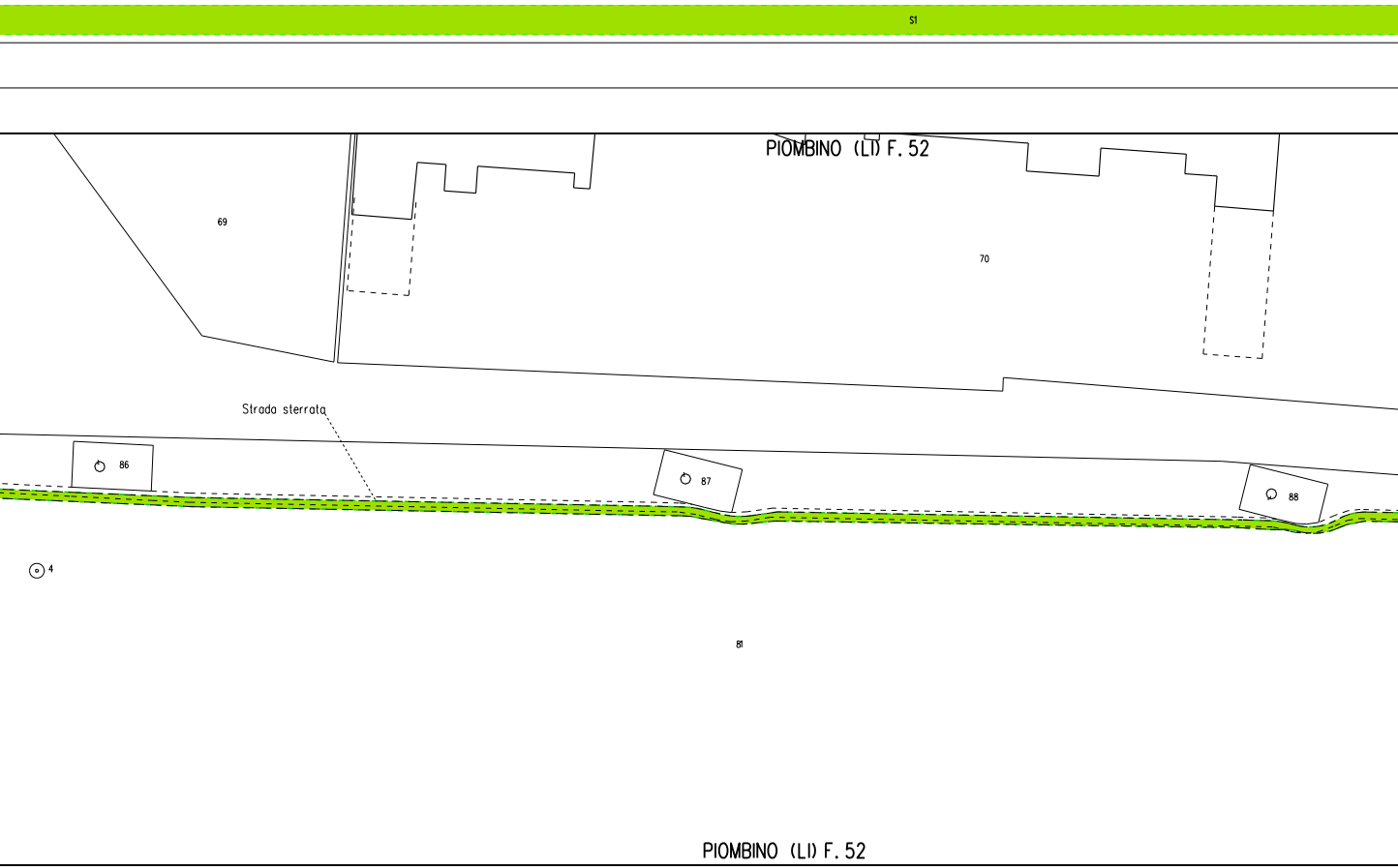
S1
PIOMBINO (LI) F. 52
69
70
Strada sterrata
86
87
88
4
81
PIOMBINO (LI) F. 52

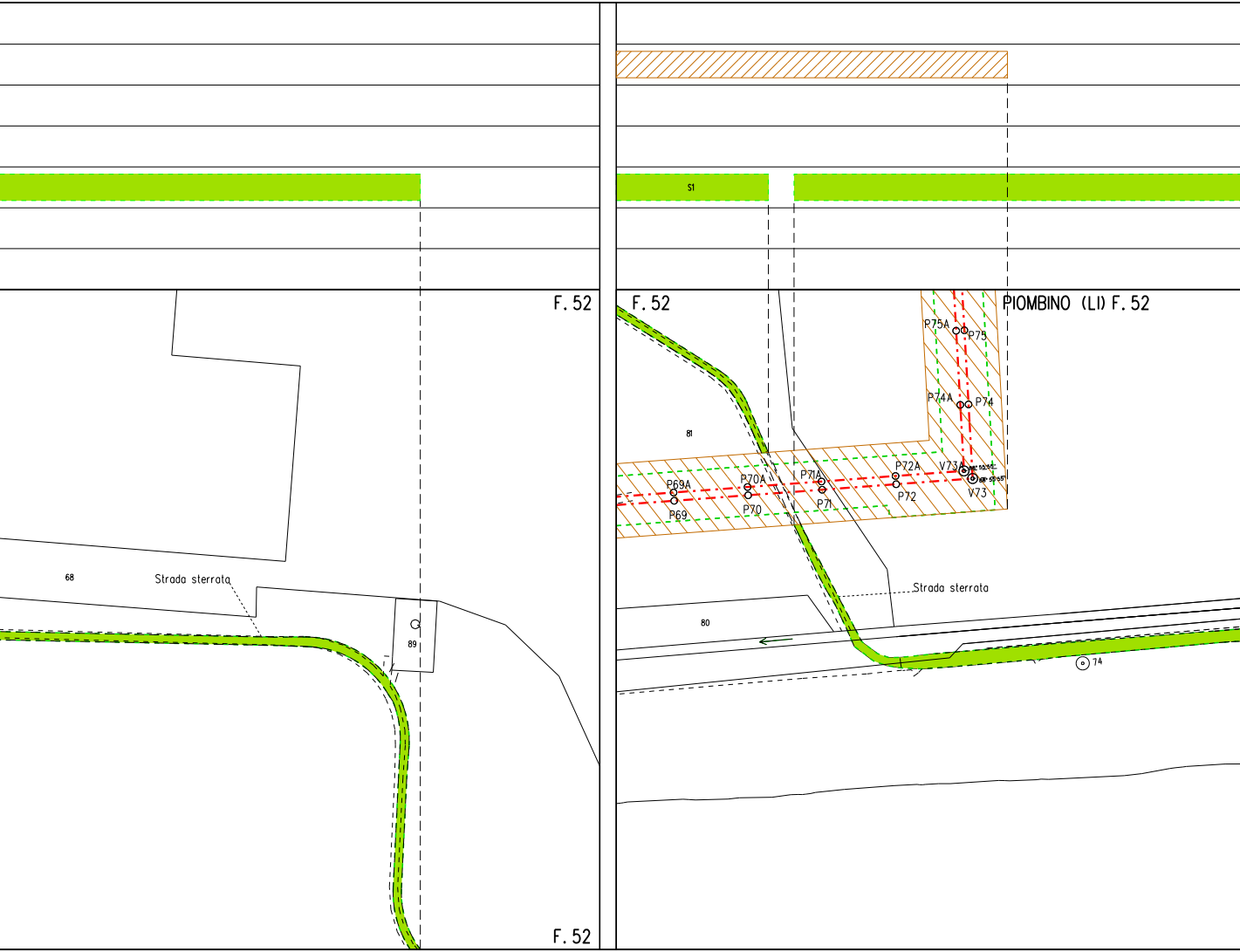
S1
F. 52
F. 52
PIOMBINO (LI) F. 52
P75A
P75
P74A
P74
81
P69A
P69
P70A
P70
P71A
P71
P72A
P72
V73A
V73
68
Strada sterrata
89
Strada sterrata
80
74
F. 52

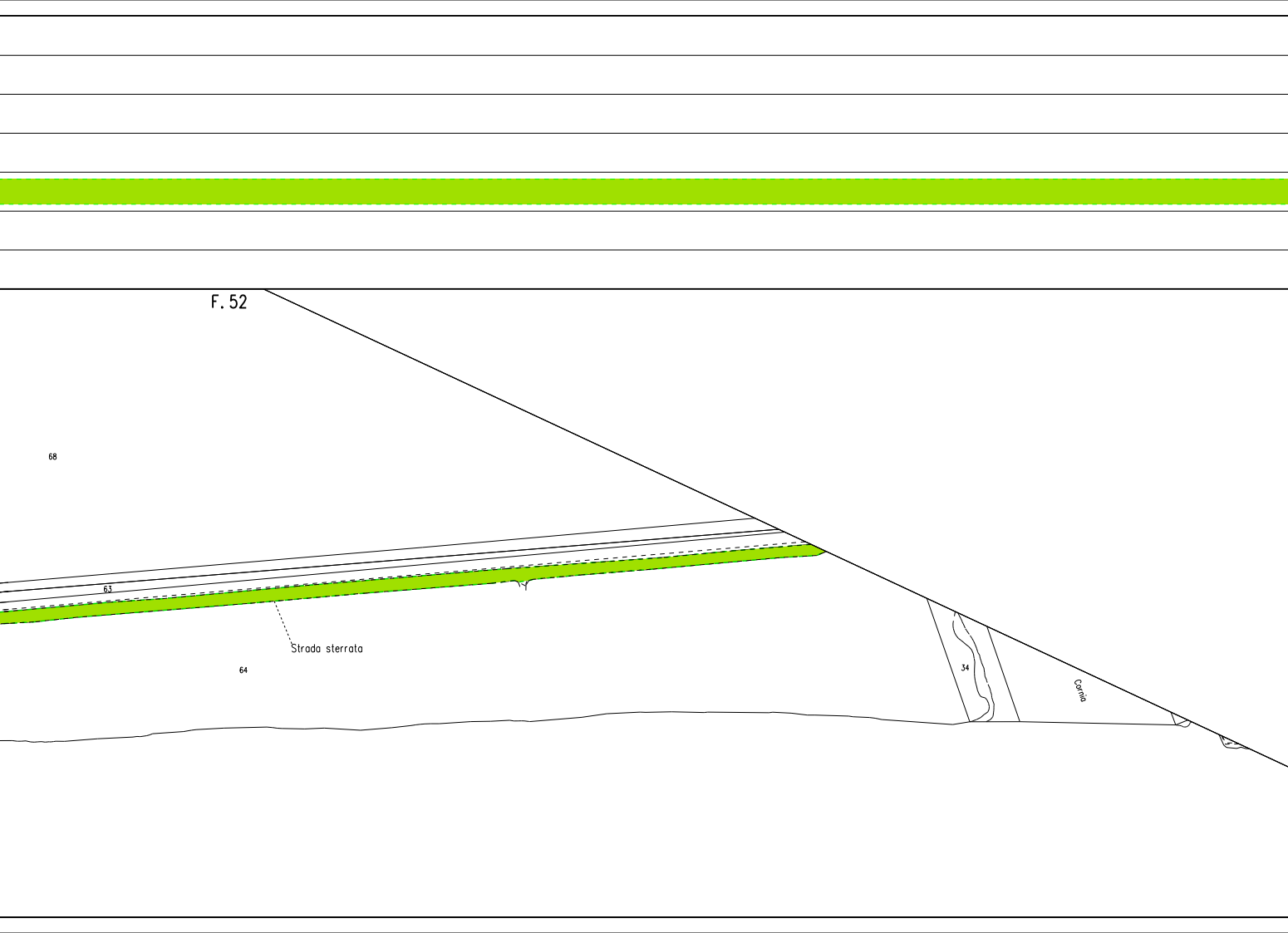
F. 52
68
63
Strada sterrata
64
34
Cornia

ALLEGATO 2

🟩 S1

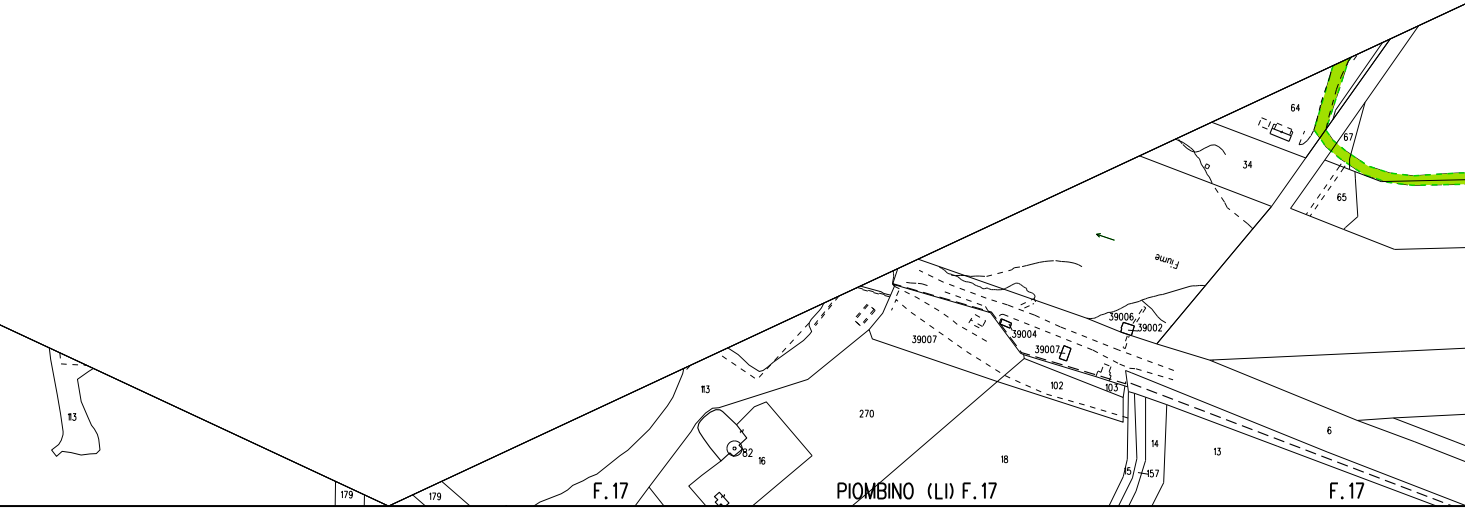
64
67
34
65
Fiume
39006
39002
39004
39007
39007
102
103
113
270
82
16
18
14
13
6
5
157
113
179
179
F.17
PIOMBINO (LI) F.17
F.17

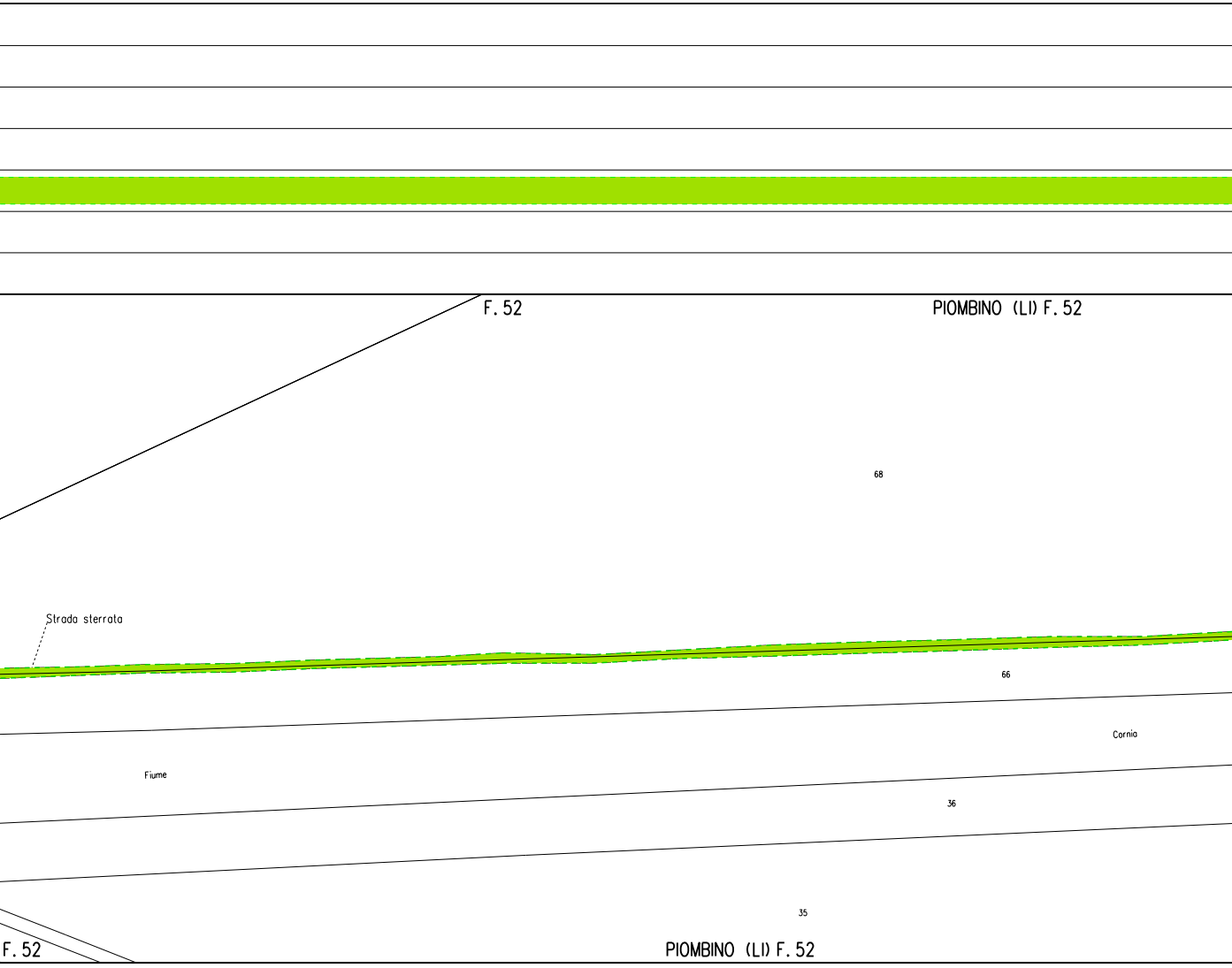
F. 52
PIOMBINO (LI) F. 52
68
Strada sterrata
66
Cornia
Fiume
36
35
F. 52
PIOMBINO (LI) F. 52

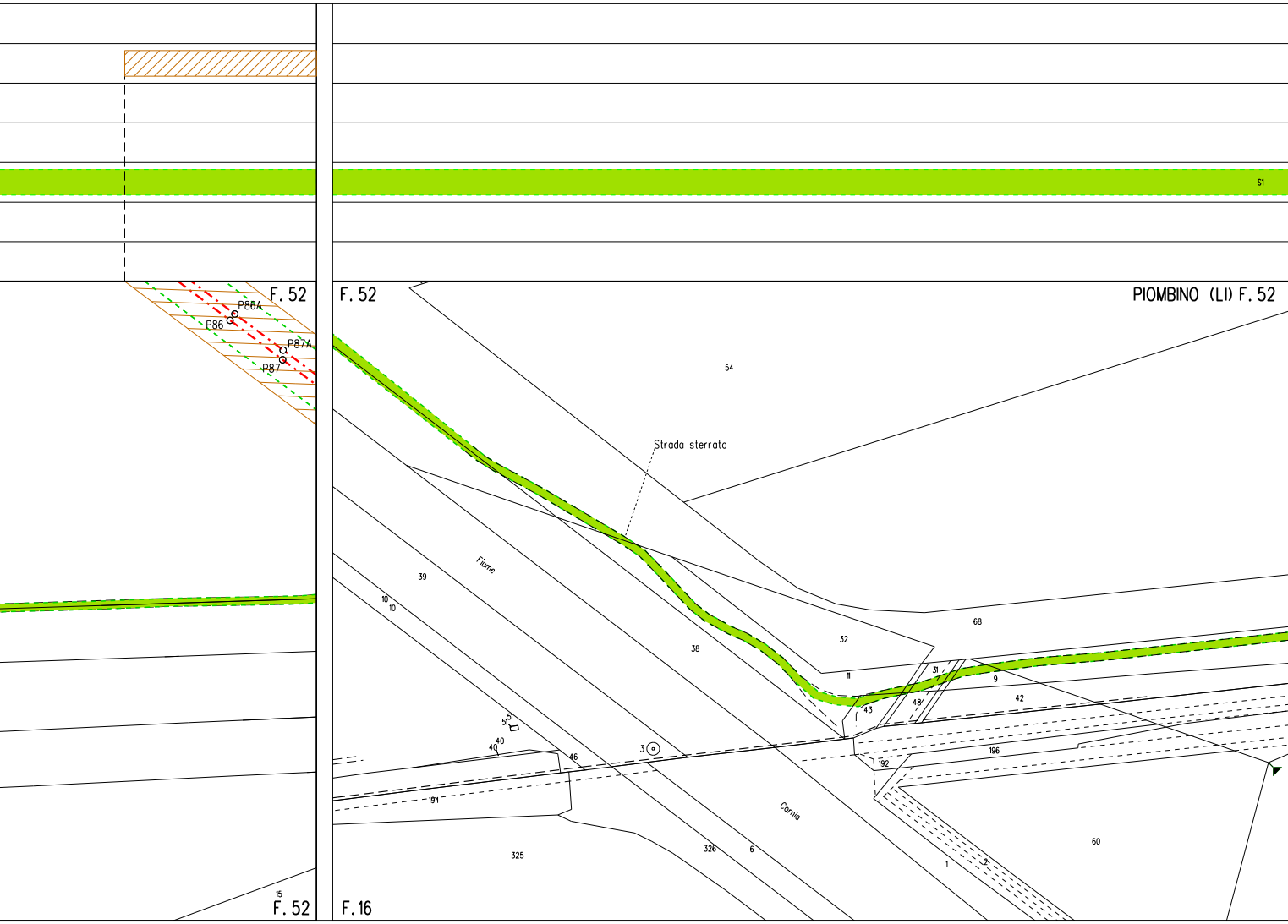
S1
F. 52
P86A
P86
P87A
P87
F. 52
PIOMBINO (LI) F. 52
54
Strada sterrata
Fiume
39
10
10
38
32
68
11
31
9
48
43
42
51
51
40
40
3
46
196
192
194
Cornia
325
326
6
1
2
60
15
F. 52
F. 16

ALLEGATO 3

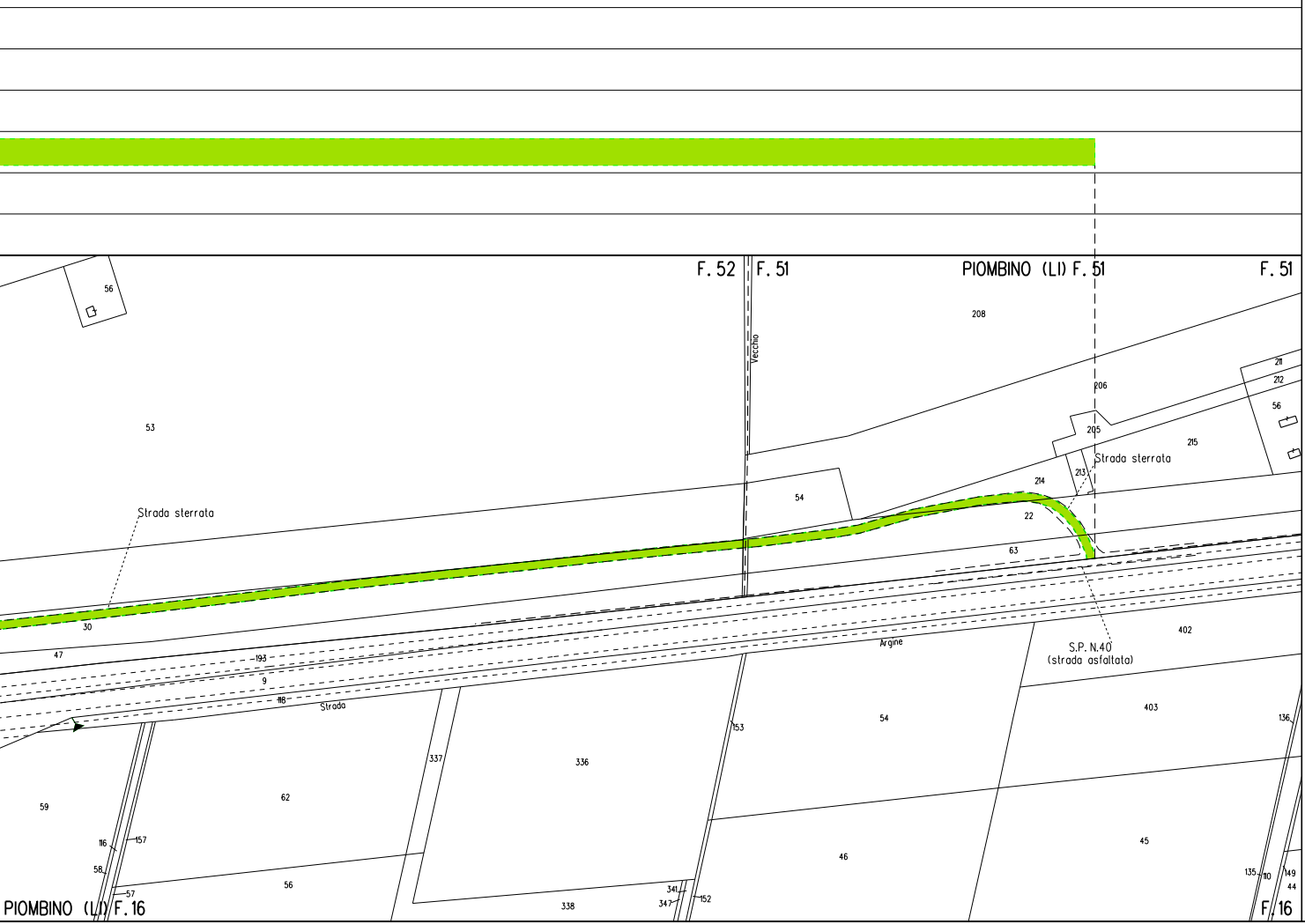
F. 52
F. 51
PIOMBINO (LI) F. 51
F. 51
56
208
Vecchio
211
212
206
56
53
205
215
Strada sterrata
213
214
54
Strada sterrata
22
63
S.P. N.40
(strada asfaltata)
30
47
193
9
118
Strada
Argine
402
403
136
153
54
337
336
59
62
116
157
58
57
56
338
341
347
152
46
45
135
110
149
44
PIOMBINO (LI) F. 16
F. 16

ALLEGATO 4

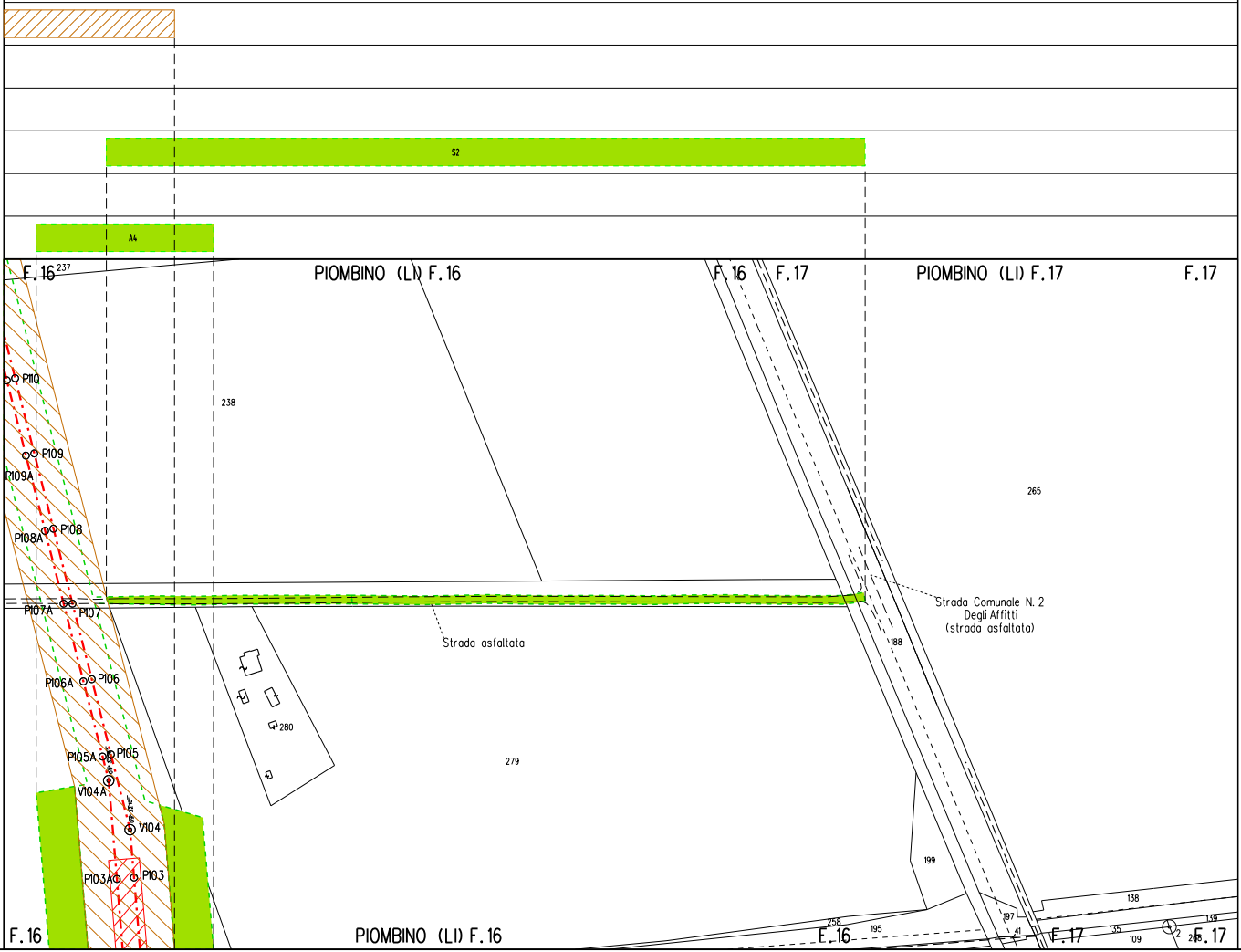
S2
A4
F.16
237
PIOMBINO (LI) F.16
F.16
F.17
PIOMBINO (LI) F.17
F.17
238
P110
P109
P109A
P108
P108A
P107A
P107
P106A
P106
P105A
P105
V104A
V104
P103A
P103
265
Strada asfaltata
Strada Comunale N. 2
Degli Affitti
(strada asfaltata)
188
280
279
199
138
197
139
258
195
41
135
109
2
268
F.16
PIOMBINO (LI) F.16
F.16
F.17
F.17

ALLEGATO 5

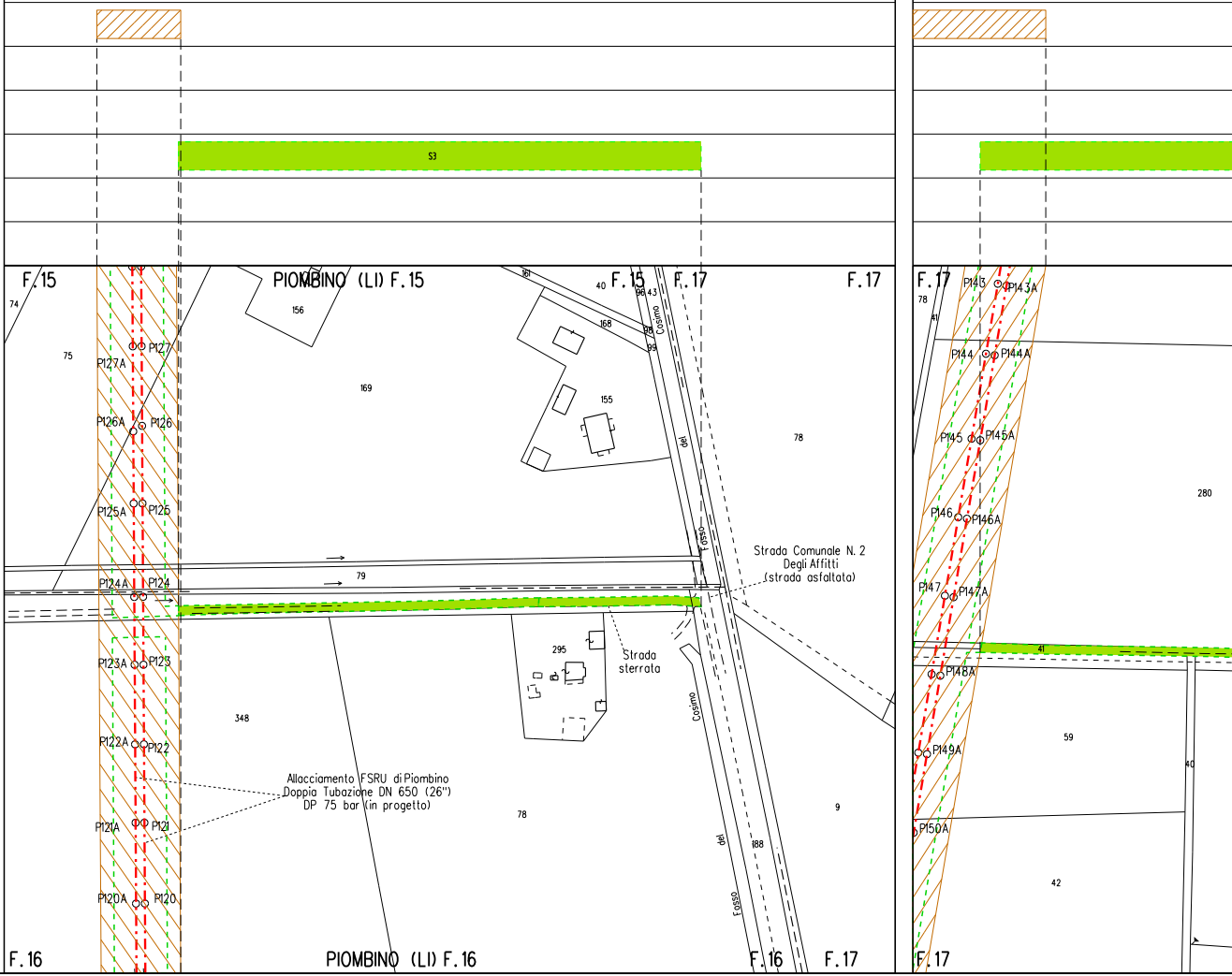
S3
F. 15
PIOMBINO (LI) F. 15
F. 15
F. 17
F. 17
F. 17
74
75
156
169
161
40
96
43
168
98
99
155
78
280
Cosimo
del
Fosso
P127
P127A
P126A
P126
P125A
P125
P124A
P124
79
P123A
P123
P122A
P122
P121A
P121
P120A
P120
348
295
Strada sterrata
Strada Comunale N. 2 Degli Affitti (strada asfaltata)
Allacciamento FSRU di Piombino Doppia Tubazione DN 650 (26") DP 75 bar (in progetto)
78
9
188
P143
P143A
78
41
P144
P144A
P145
P145A
P146
P146A
P147
P147A
41
P148A
P149A
59
40
P150A
42
F. 16
PIOMBINO (LI) F. 16
F. 16
F. 17
F. 17

ALLEGATO 6

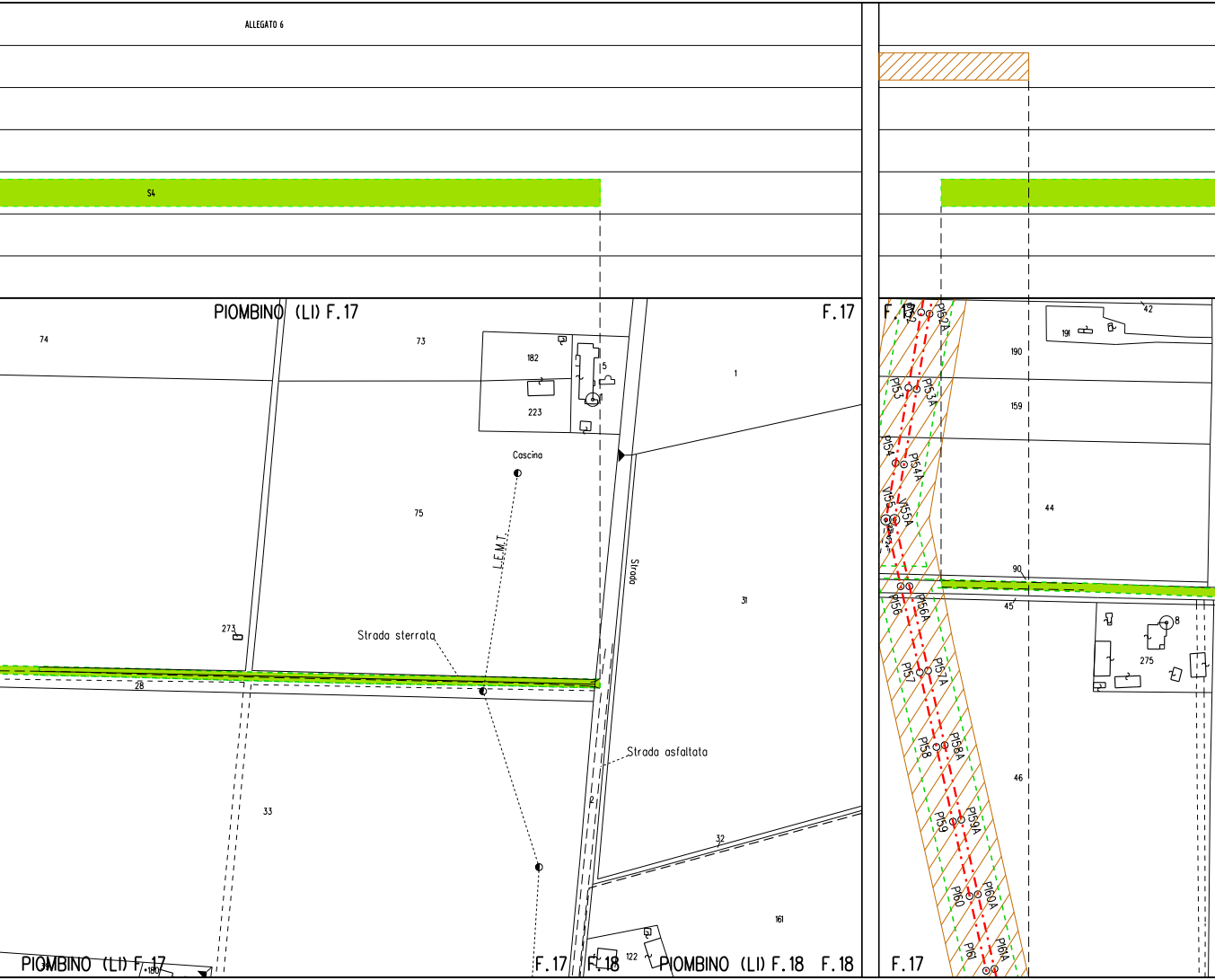
S4
PIOMBINO (LI) F.17
F.17
F.17
74
73
182
5
223
1
Cascina
75
L.E.M.T.
Strada
273
Strada sterrata
31
28
Strada asfaltata
33
2
32
161
PIOMBINO (LI) F.17
180
F.17
F.18
122
PIOMBINO (LI) F.18
F.18
P152
P152A
P153
P153A
P154
P154A
V155
V155A
P156
P156A
P157
P157A
P158
P158A
P159
P159A
P160
P160A
P161
P161A
42
191
190
159
44
90
45
8
275
46
F.17

ALLEGATO 7

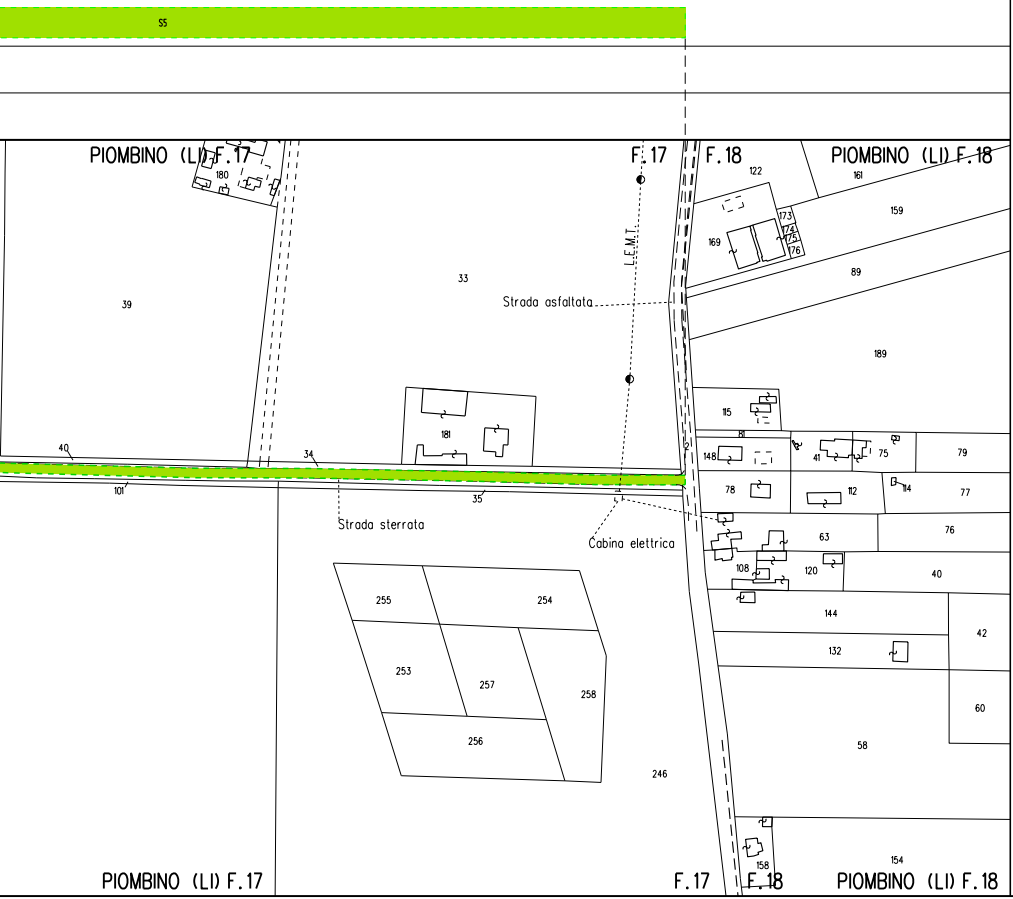
S5
PIOMBINO (LI) F.17
F.17
F.18
PIOMBINO (LI) F.18
180
122
161
159
173
174
175
176
169
L.E.M.T.
33
39
89
Strada asfaltata
189
181
115
81
148
41
75
79
40
34
101
35
78
112
114
77
Strada sterrata
Cabina elettrica
63
76
108
120
40
255
254
144
42
132
253
257
258
60
256
58
246
154
158
PIOMBINO (LI) F.17
F.17
F.18
PIOMBINO (LI) F.18

LEGENDA

SIMBOLOGIA TEMATICA

20.0m / 20.0m ▨	Fascia di vincolo preordinato all' esp coincidente con la fascia di servitu'
20.0m / 5.0m / 20.0m ▨	Fascia di vincolo preordinato all' esp coincidente con la fascia di servitu'
IMP	Impianto in progetto
S	Strade di accesso definitive
🟩	Aree di occupazione temporanea
A	Allargamenti in corrispondenza di fiumi/infrastrutture esistenti
S	Strade di accesso provvisorie alle a
P	Piazzole provvisorie per i materiali
M	Manufatti in progetto (gabbionate, sc

SIMBOLOGIA DI LINEA

-·-·-	Allacciamento FSRU di Piombino DN 1200
-·-·-	Allacciamento FSRU di Piombino DN 650
▨	Condotte in Trenchless (Direct Pipe e T.O.
-·-·-	Metanodotti in esercizio
- - -	Metanodotti in progetto da altra opera
⊙ Vn	Vertice
○ Pn	Picchetto

NOTA: Planimetria catastale aggiornata a

proprio (v.**p.e.**)
(ristr**e**tt**a** **a** 13.5**0** +13.5**0** m) **per** **D**N 12**00**

proprio (v.**p.e.**)
per **D**N **6**5**0**

ar**ee** **di** **pa**ss**aggio**

c**ogliere**, muri, **e**cc.)

) (**48**"), **DP** 75 **ba**r

(2**6**"), **DP** 75 **ba**r

C.)

M**a**rz**o** 2**0**22

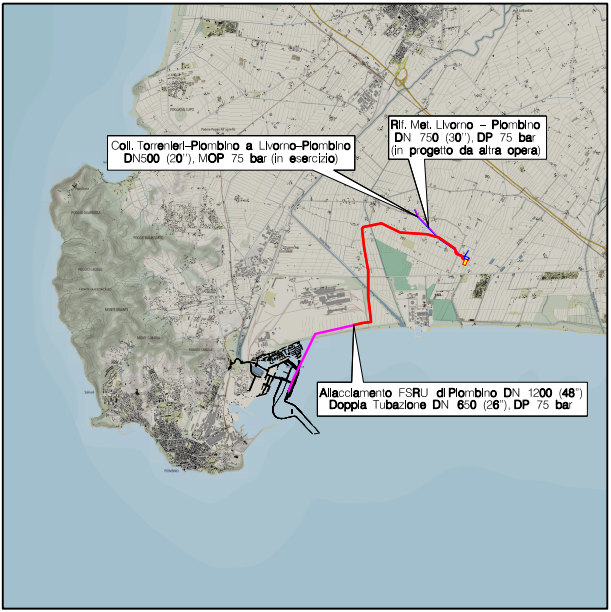
Coll. Torrenieri-Piombino a Livorno-Piombino
DN500 (20"), MOP 75 bar (in esercizio)
Rif. Met. Livorno - Piombino
DN 750 (30"), DP 75 bar
(in progetto da altra opera)
Allacciamento FSRU di Piombino DN 1200 (48")
Doppia Tubazione DN 650 (26"), DP 75 bar

COROGRAFIA

Nel Comune di **PIOMBINO**

REV	DATA	DESCRIZIONE	ELABORATO	VERIFICATO	APPROVATO
2	Ottobre 2022	AGGIORNATA AREA BANCHINA VALIDA PER PERMESSI	G. PADELLARO	F. MARCHETTI	S. SCANDALE A. BRUNI
1	Agosto 2022	EMISSIONE PER INTEGRAZIONE ENTE - REVISIONATO DOVE INDICATO	G. PADELLARO	F. MARCHETTI	S. SCANDALE A. BRUNI
0	Maggio 2022	EMISSIONE PER PERMESSI	G. PADELLARO	F. MARCHETTI	S. SCANDALE A. BRUNI

Proprietario

snam

Progettista

T.EN TECHNIP ENERGIES

Rif.: 201064C-053-DW-3252-0054
T.EN ITALY SOLUTIONS S.p.A.

Disegno PG-VPE2000-56E-00101

Revisione 2

Comm. NQ/R22177

Cod. tec. -

Scala 1:2000

Allacciamento FSRU di Piombino DN 1200 (48")
Doppia Tubazione DN 650 (26"), DP 75 bar

PLANIMETRIA CATASTALE CON VPE
ED AREE DI OCCUPAZIONE TEMPORANEA

Il presente disegno e' di proprieta' aziendale - La Societa' tutelera' i propri diritti a termine di legge.

A3