


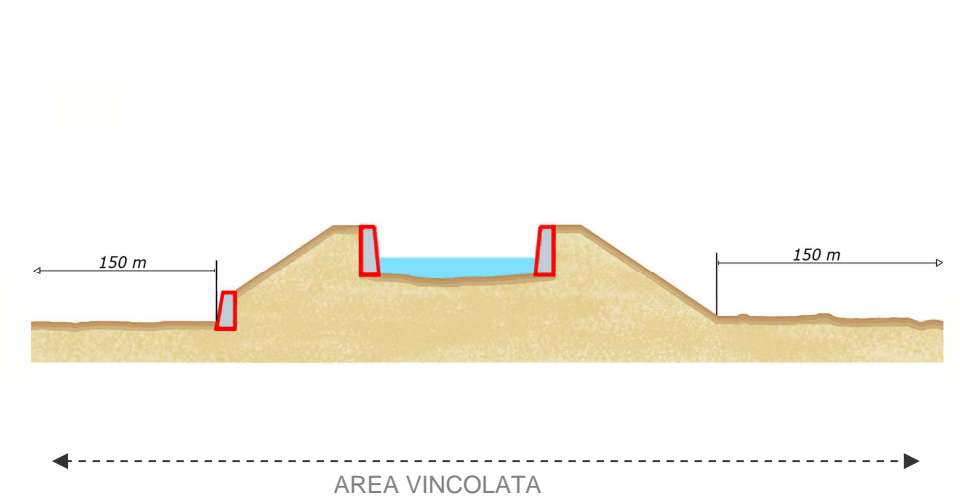
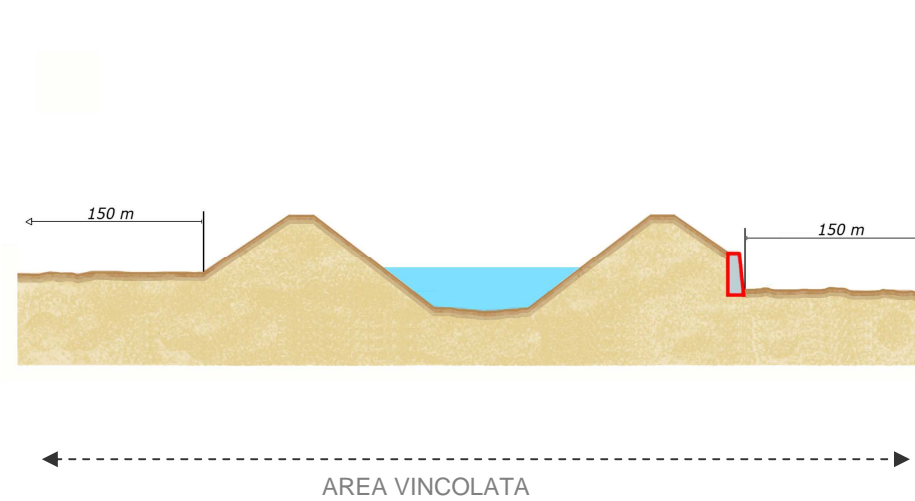
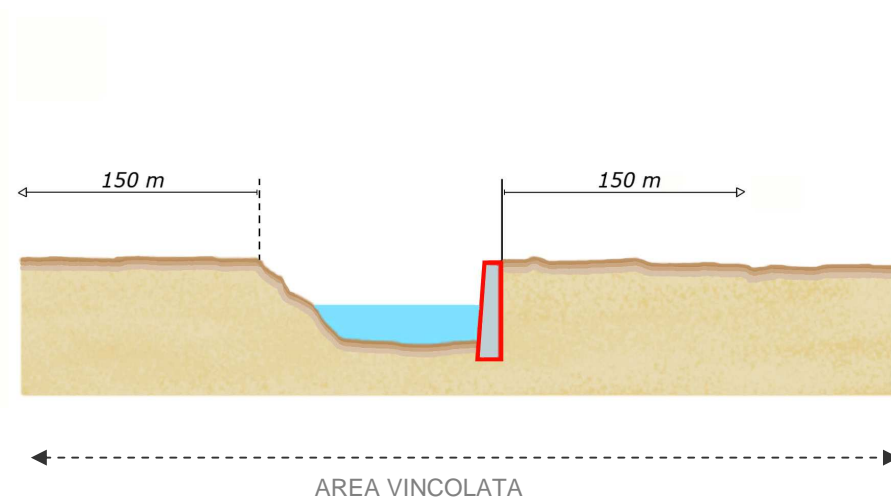
ABACO GRAFICO TIPOLOGICO
per l'individuazione della fascia di vincolo (150 m. per sponda) di fiumi, torrenti e corsi d'acqua --- Art. 142, D.lgs 42/2004 lett. c)



Tipologia 1 - Punti di misurazione: SX ciglio di sponda (rottura della pendenza)
DX argine con muro di sponda o gabbionata

Tipologia 2 - Punti di misurazione: SX piede dell'argine
DX piede dell'argine (muro di sponda o gabbionata)

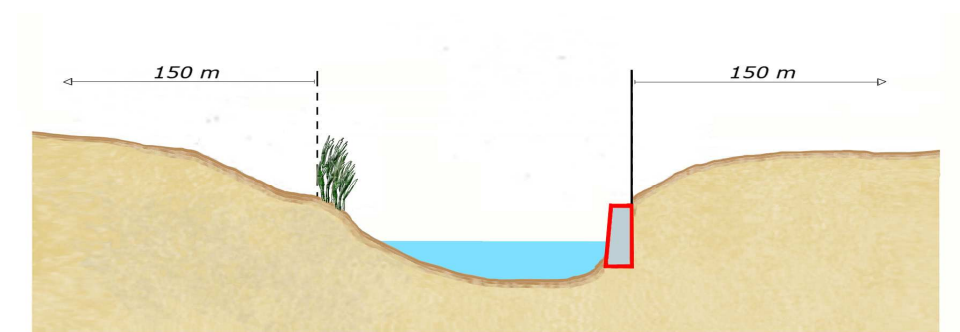
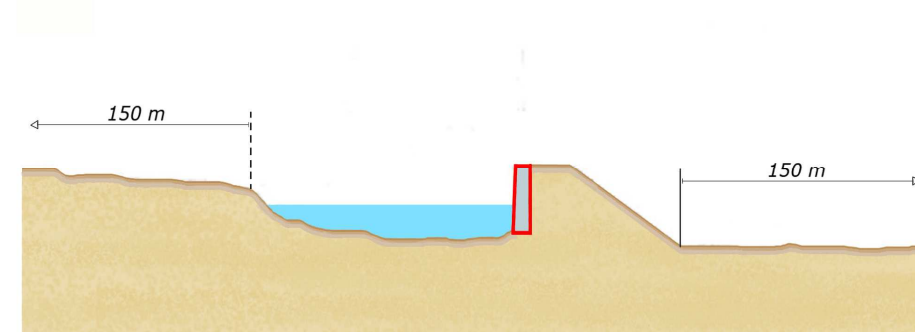
Tipologia 3 - Punti di misurazione: SX piede dell'argine (muro di sponda o gabbionata)
DX piede dell'argine



Tipologia 4 - Punti di misurazione: SX piede dell'argine
DX piede dell'argine

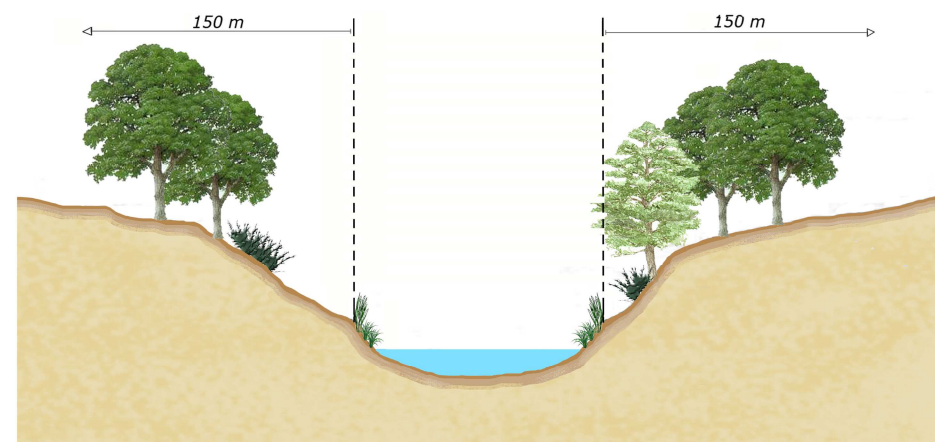
Tipologia 5 - Punti di misurazione: SX ciglio di sponda (rottura della pendenza)
DX piede dell'argine

Tipologia 6 - Punti di misurazione:
SX ciglio di sponda (rottura della pendenza associata al cambio di vegetazione)
DX muro di sponda o gabbionata



Tipologia 7 - Punti di misurazione:

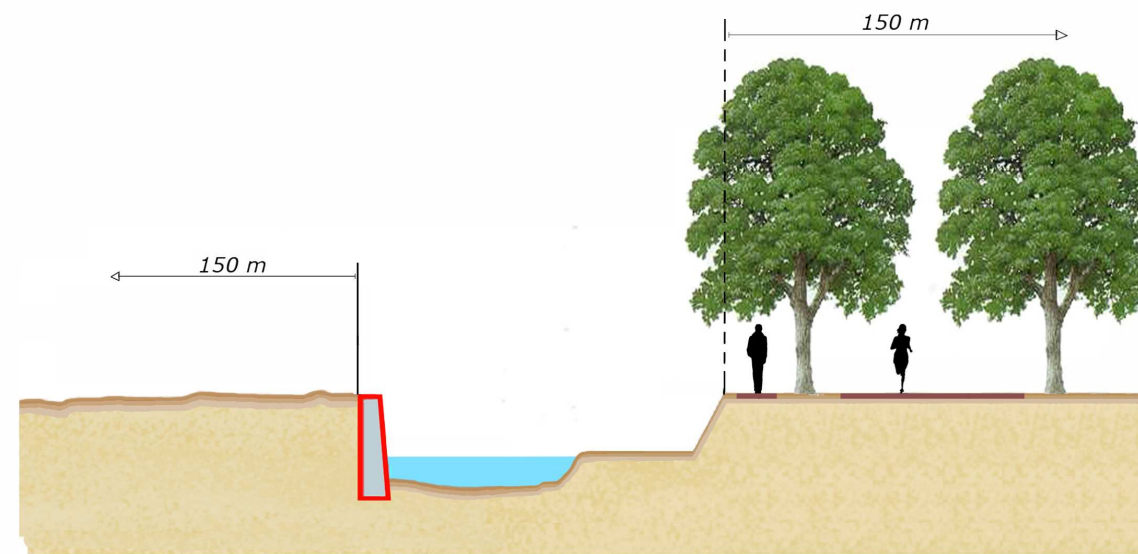
SX ciglio di sponda (rottura della pendenza associata al cambio di vegetazione)
DX ciglio di sponda (rottura della pendenza associata al cambio di vegetazione)



AREA VINCOLATA

Tipologia 8 - Punti di misurazione:

SX argine con muro di sponda o gabbionata
DX ciglio di sponda (rottura della pendenza)



AREA VINCOLATA

