




Galleria fotografica		Mappa
immagini concesse da: www.carrozzadergambini.it		
		 <p>PER VISUALIZZARE LA MAPPA CLICCA QUI</p>
		

Atto istitutivo: Delibera del Consiglio Provinciale di Pisa n. 310 del 28/11/1997

Regolamento Riserva: approvato con D.C.P. n. 21 del 19/02/2002

Gestione: Regione Toscana

Codice Ministeriale: EUAP0988

Codice Regionale: RRPI01

Comuni: Volterra, Pomarance

Estensione: 2.238 ettari

Presenza di area contigua: NO

Sovrapposizione con altri istituti di protezione:

Rete Natura 2000	ZSC - ZPS IT5170006 Macchia di Tatti – Berignone ZSC – ZPS IT5170007 Fiume Cecina da Berignone a Ponteginori designate: - in base alla Direttiva "Uccelli" n. 2009/147/CE con D.C.R. n.6 del 21/01/2004 - in base alla Direttiva "Habitat" n. 92/43/CEE, con D.M. 24/05/2016
Sito di importanza regionale	sir IT5170101 Valle del Pavone e Rocca Sillana approvato con D.C.R. n. 342 del 10/11/1998

Descrizione:

Dominata dal rilievo del Monte Soldano (555 m) l'area protetta si estende, per circa 2.166 ettari, a nord-est della vicina Riserva di Monterufoli-Caselli, caratterizzandosi per la morfologia meno accidentata, per il continuo sviluppo delle superfici forestali o di macchia e per la presenza di importanti ecosistemi fluviali. I torrenti Fosci, Sellate e Pavone, ma soprattutto il Fiume Cecina, caratterizzano fortemente, con i loro terrazzi fluviali e la vegetazione ripariale, il paesaggio della

Riserva, fornendo inoltre un habitat ideale per numerose specie di flora e di fauna. La matrice forestale costituisce l'elemento dominante dell'area, estendendosi su un vasto complesso collinare costituito prevalentemente da rocce sedimentarie. Il diversificato paesaggio morfologico, l'ottimo stato di conservazione degli habitat, l'elevata naturalità e la notevole biodiversità dei luoghi conferiscono all'area una grande importanza paesaggistica e naturalistica. La Riserva è attraversata da una rete di strade sterrate e sentieri la cui percorribilità è sottoposta alle indicazioni presenti nel regolamento di gestione.

Indirizzo:

Regione Toscana

Direzione Ambiente ed Energia

Settore Tutela della Natura e del Mare

Indirizzo sede centrale: Via di Novoli 26 - 50127 Firenze