

Prot. n. 43335 / 00.40.04.00.04

Oggetto:

L.R. 49/95 - artt. 5 e 15

Riserva Naturale di Ponte a Buriano e Penna

Modifica dei confini in Loc. Rondine (Comune di Arezzo).

Determinazioni conclusive

PRESIDENTE: Roberto VASAI

SEGRETARIO GENERALE: Gabriele CHIANUCCI

Dei componenti, Sigg.:

1. VASAI Roberto
2. BINDI Mauro
3. CAPPETTI Simonetta
4. COREI Gabriele
5. DONNINI Catia
6. DUCCI Eleonora
7. FRENOS Francesco
8. GRASSO Francesco Maria
9. LA FERLA Riccardo
10. MORETTI Lorenzo
11. PACIFICI Massimo
12. SEGRETI Antonio
13. TURCHI Giovanni

Sono assenti i Sigg.: Cappetti, Donnini, Turchi

Relatore: Presidente Roberto Vasai

Servizio proponente: Servizio Difesa del Suolo – U.O. Aree Protette

Riscontro di bilancio: NO

Allegati: SI

Immediatamente eseguibile: SI

Uffici interessati: DS (Difesa del Suolo - U.O. Aree Protette)
Pianificazione Territoriale e Valorizzazione Ambiente
Servizio Tutela Fauna - Caccia

RICHIAMATE

- o la Deliberazione Consiglio Provinciale n. 112 del 10/07/1996, con cui tra le altre è stata istituita la Riserva Naturale "Ponte a Buriano e Penna" con le perimetrazioni, le finalità, gli indirizzi per il Regolamento ed il Piano pluriennale economico-sociale, le modalità di gestione e di finanziamento indicati nell'Allegato n. 5 alla medesima Deliberazione;
- o la Deliberazione della Giunta Prov.le 28.12.2000 n. 619 con la quale sono stati ridefiniti i confini delle Riserve Naturali, tra le quali, quella di "Ponte a Buriano e Penna", al fine di rendere certa e funzionale l'identificazione dei confini sul territorio, utilizzando basi cartografiche aggiornate, e al fine di digitalizzare detti confini in scala 1:10.000 con ausilio di software G.I.S.;
- o la Deliberazione del Consiglio Provinciale n. 79 del 23/06/2003 con la quale si è proceduto all'approvazione, in via definitiva, del Regolamento delle Riserve Naturali di "Ponte Buriano e Penna" e "Valle dell'Inferno e Bandella", ai sensi e per gli effetti dell'art. 15 della L.R. 11.04.95 n. 49 e i relativi allegati cartografici;

RICHIAMATA la Deliberazione Consiglio Provinciale n. 12 del 11.12.2014 con la quale si è dato avvio al procedimento di cui all'art. 5 della L.R. 11.04.1995 n. 49 per l'approvazione della modifica del confine della Riserva Naturale Ponte a Buriano e Penna nel tratto prossimo alla Loc. Rondine (Comune di Arezzo), secondo le modalità e le condizioni illustrate nel parere del Nucleo di Valutazione nella seduta del 27.11.2014;

RICORDATO che il Dirigente del Servizio Difesa del Suolo, responsabile del procedimento ha provveduto:

- o con nota del 16.12.14 – prot. PG 221887 – a richiedere il parere del Comune di Arezzo e del Ministero per Beni Culturali e Ambientali – Soprintendenza per i Beni APSAE di Arezzo;
- o in attesa di suddetti pareri, a comunicare alla Regione Toscana, con nota in data 16.12.14 – prot. PG 221886 - l'avvio del procedimento in oggetto;

VISTI i seguenti contributi e pareri:

- o nota del Ministero per i Beni Culturali e Ambientali – Soprintendenza per i Beni APSAE di Arezzo – del 21.01.2015 con la quale chiarisce che non ha competenze nel presente procedimento;
- o nota del Comune di Arezzo in data 03.02.2015 con la quale si comunica che con Delibera Consiliare in data 22/01/2015 n. 15 ha espresso parere favorevole, chiedendo di produrre una cartografia che "fotografi lo stato attuale al fine di renderla indipendente da eventuali variazioni della copertura vegetale boschiva e alla corrispondente determinazione cartografica su base catastale in scala 1:10.000 o 1:5.000";

CONSIDERATO che sulla base di quanto richiesto dal Comune di Arezzo si è provveduto a redigere i seguenti elaborati integrativi trasmessi alla Regione Toscana in data 6.02.2015 – prot. 29478 , unitamente ai pareri sopra richiamati:

- o Cartografia in scala 1:2.000 su base catastale che riporta in sovrapposizione i confini della Riserva Naturale risultanti dall'Atto istitutivo, dagli allegati al Regolamento e dalla proposta di modifica;
- o Cartografia del confine modificato della Riserva Naturale in scala 1:5.000 su base catastale, che integra la documentazione prodotta in allegato alla Delib. Consiglio Prov.le n. 12 del 11.12.2014.

VISTA la nota della Regione Toscana del 19.02.2015 – prot. AOOGR/42615/P.130.010 - con la quale si comunica che la Consulta Tecnica Regionale per le Aree Protette e la biodiversità ha espresso parere positivo all'adeguamento del perimetro della Riserva naturale in oggetto; nella stessa nota si invita la Provincia ad adottare gli atti necessari per procedere formalmente all'adeguamento dei perimetri della Riserva Naturale che vengono indicati;

VISTO il Verbale del Nucleo di Valutazione che, nella seduta del 24.02.2014, **Allegato "A"** alla presente Deliberazione per farne parte integrante e sostanziale, con il quale

- o ha preso atto della documentazione integrativa trasmessa alla Regione Toscana in data 6.02.2015 e dei pareri e contributi pervenuti;
- o ha espresso **parere favorevole** per la modifica dei confini secondo i criteri già approvati con Delib. Consiglio Prov.le n. 12 del 11.12.2014, approvando l'allegato cartografico al presente atto (**Allegato "B"**), per farne parte integrante e sostanziale;
- o ha confermato le condizioni per la modifica della perimetrazione approvate con la citata Delib. C. P. n. 12/2014 e pertanto:
 - a) l'area esclusa dalla Riserva Naturale entra a far parte dell'Area Contigua della Riserva Naturale Ponte a Buriano e Penna - già esistente sul perimetro esterno della Riserva – applicando la relativa disciplina definita nella Parte sesta del Regolamento "Direttive per la disciplina dell'Area Contigua";
 - b) nei procedimenti di Valutazione di Impatto e di Incidenza relativi ad eventuali interventi non si dovranno generare incidenze negative negli habitat del SIR n. 81 "Ponte a Buriano e Penna" e in quelli circostanti della Riserva naturale "Ponte a Buriano e Penna";
 - c) l'area in ampliamento che entra a far parte della Riserva Naturale, viene ricompresa nella Zona 2 del Regolamento - comprendente i boschi, gli arbusteti e coltivi prospicienti il fiume e il bacino – applicandovi la relativa disciplina;

RITENUTO di procedere alla modifica dei confini della Riserva Naturale "Ponte a Buriano e Penna" nel tratto prossimo alla Loc. Rondine (Comune di Arezzo), secondo la cartografia e le condizioni espresse dal Nucleo di Valutazione nella seduta del 24.02.2015;

CONSIDERATO che la modifica dei confini della Riserva Naturale comporta la modifica dell'Atto istitutivo, degli allegati cartografici del Regolamento e dell'area di tutela paesistica derivante dall'art. 142, comma 1, lett. f) del D.L.vo 42/2004 in quanto "Riserva naturale regionale";

VISTO il parere favorevole espresso dal responsabile dell'ufficio proponente in ordine alla regolarità tecnica, ai sensi dell'art. 49, comma 1, del D.Lgs. 18/08/2000, n. 267;


VISTO il parere favorevole del Segretario Generale, ai sensi del Decreto del Presidente della Provincia n. 234 del 28 ottobre 2014;

IL CONSIGLIO PROVINCIALE

Con voti favorevoli n. 9 e n. 1 astenuto (Bindi) su n. 10 consiglieri presenti e votanti

DELIBERA

1. **DI PROCEDERE** alla modifica dei confini della Riserva Naturale "Ponte a Buriano e Penna" nel tratto nel tratto prossimo alla Loc. Rondine (Comune di Arezzo), secondo la cartografia di cui all'Allegato "B" e con le seguenti condizioni:
 - a) l'area esclusa dalla Riserva Naturale entra a far parte dell'Area Contigua della Riserva Naturale Ponte a Buriano e Penna - già esistente sul perimetro esterno della Riserva - applicando la relativa disciplina definita nella Parte sesta del Regolamento "Direttive per la disciplina dell'Area Contigua";
 - b) nei procedimenti di Valutazione di Impatto e di Incidenza relativi ad eventuali interventi non si dovranno generare incidenze negative negli habitat del SIR n. 81 "Ponte a Buriano e Penna" e in quelli circostanti della Riserva naturale "Ponte a Buriano e Penna";
 - c) l'area in ampliamento che entra a far parte della Riserva Naturale, viene ricompresa nella Zona 2 del Regolamento - comprendente i boschi, gli arbusteti e coltivi prospicienti il fiume e il bacino - applicandovi la relativa disciplina;
2. **DI DISPORRE** conseguentemente la modifica dell'Atto istitutivo Riserva Naturale "Ponte a Buriano e Penna" approvato con Deliberazione Consiglio Provinciale n. 112 del 10/07/1996 e degli allegati cartografici al Regolamento della medesima Riserva Naturale approvato definitivamente con Deliberazione del Consiglio Provinciale n. 79 del 23/06/2003;
3. **DI DARE ATTO** che le modifiche previste ai punti precedenti modificano la perimetrazione dell'area soggetta al vincolo paesaggistico, gravante sull'area ai sensi dell'art. 142, c. 1° lett. f) del D.L.vo 22.01.04 n. 42 - Codice dei beni culturali e del paesaggio - in quanto Riserva Naturale Regionale;
4. **DI TRASMETTERE** il presente atto al Comune di Arezzo per i successivi adempimenti di competenza e per l'adeguamento dei propri strumenti urbanistici;
5. **DI TRASMETTERE** il presente atto alla Regione Toscana - Settore Tutela e Valorizzazione delle Risorse Ambientali per le determinazioni di competenza - e al Ministero dei Beni Culturali e Ambientali - Soprintendenza per i Beni APSAE di Arezzo;
6. **DI DARE MANDATO** al Servizio Difesa del Suolo di compiere tutti gli adempimenti conseguenti al presente atto, ovvero:

 <p>PROVINCIA DI AREZZO <small>Municipalità: Arezzo, Cortona, Grosseto, Livorno, Massa Marittima, Pistoia, Prato, Siena, Volterra</small></p>	<p>n° 7 del 26/02/2015</p> <p>pagina 5</p>
---	--

- o adeguamento degli allegati all'atto istitutivo delle Riserve Naturali della Valle dell'Inferno e Bandella approvato con Deliberazione Consiglio Provinciale n. 112 del 10/07/1996;
- o adeguamento agli allegati al Regolamento delle medesime Riserve Naturali approvato definitivamente con Deliberazione del Consiglio Provinciale n. 79 del 23/06/2003;
- o modifica della tabellazione che segnala sul terreno i confini della Riserva Naturale, nel tratto interessato;
- o invio scheda aggiornata per l'adeguamento dell'Elenco Ufficiale delle Aree Protette regionale e Nazionale;
- o invio al SIT della Provincia di Arezzo e alla Regione Toscana dei dati in formato "shp";
- o certificazione da inviare alla Regione sull'esercizio della attività venatoria nell'area protetta, rilasciata ai sensi dell'art. 9 della L.R. 3/94, in merito alle superfici poste in divieto di caccia;

7. DI DARE ATTO che il Responsabile del procedimento amministrativo è il Dirigente del "Servizio Difesa del Suolo", Ing. Leandro Radicchi.

STANTE L'URGENZA, CON SUCCESSIVA VOTAZIONE E CON VOTI FAVOREVOLI N. 9 E N. 1 ASTENUTO (BINDI) SU N. 10 CONSIGLIERI PRESENTI E VOTANTI, LA PRESENTE DELIBERAZIONE VIENE DICHIARATA IMMEDIATAMENTE ESEGUIBILE AI SENSI DELL'ART. 134 DEL D.LGS. 267/2000.

PROVINCIA DI AREZZO

NUCLEO DI VALUTAZIONE

ESTRATTO VERBALE SEDUTA DEL 24 GENNAIO 2015

Oggetto: **L.R. 49/95 art. 5 e 15 – Riserva naturale di Ponte a Buriano e Penna
Modifica dei confini in Loc. Rondine (Comune di Arezzo) – Determinazioni
conclusive**

VISTA la Deliberazione Consiglio Provinciale n. 12 del 11.12.2014 con la quale si è dato avvio al procedimento di cui all'art. 5 della L.R. 11.04.1995 n. 49 per la modifica dei confini in oggetto;

PRESO ATTO che il Dirigente del Servizio Difesa del Suolo, responsabile del procedimento, ha provveduto:

- o con nota del 16.12.14 – prot. PG 221887 – a richiedere il parere del Comune di Arezzo e del Ministero per Beni Culturali e Ambientali – Soprintendenza per i Beni APSAE di Arezzo;
- o in attesa di suddetti pareri, a comunicare alla Regione Toscana, con nota in data 16.12.14 – prot. PG 221886 - l'avvio del procedimento in oggetto;

VISTI i seguenti contributi e pareri:

- o nota del Ministero per i Beni Culturali e Ambientali – Soprintendenza per i Beni APSAE di Arezzo – del 21.01.2015 con la quale chiarisce che non ha competenze nel presente procedimento;
- o nota del Comune di Arezzo in data 03.02.2015 con la quale si comunica che con Delibera Consiliare in data 22/01/2015 n. 15 ha espresso parere favorevole, chiedendo di produrre una cartografia che "fotografi lo stato attuale al fine di renderla indipendente da eventuali variazioni della copertura vegetale boschiva e alla corrispondente determinazione cartografica su base catastale in scala 1:10.000 o 1:5.000";

CONSIDERATO che sulla base di quanto richiesto dal Comune di Arezzo si è provveduto a redigere i seguenti elaborati integrativi trasmessi alla Regione Toscana in data 6.02.2015 – prot. 29478 , unitamente ai pareri sopra richiamati:

- o Cartografia in scala 1:2.000 che riporta in sovrapposizione i confini della Riserva Naturale risultanti dall'Atto istitutivo, dagli allegati al Regolamento e dalla proposta di modifica;
- o Cartografia del confine modificato della Riserva Naturale in scala 1:5.000 (Allegata), che integra la documentazione prodotta in allegato alla Delib. Consiglio Prov.le n. 12 del 11.12.2014;

VISTA la nota della Regione Toscana del 19.02.2015 – prot. AOOGR/42615/P.130.010 - con la quale si comunica che la Consulta Tecnica Regionale per le Aree Protette e la biodiversità ha espresso parere positivo all'adeguamento del perimetro della Riserva naturale in oggetto; inoltre si invita la Provincia ad adottare gli atti necessari per procedere formalmente all'adeguamento dei perimetri della Riserva Naturale che vengono ricordati nella stessa nota;

ASCOLTATA l'esposizione del Dott. Mauro Frosini, Resp. della U.O. Aree Protette;

RITENUTO di confermare i criteri adottati per la modifica dei confini stabiliti con la citata Deliberazione Consiglio Provinciale n. 12 del 11.12.2014, di rispondere a quanto richiesto dal Comune di Arezzo approvando la cartografia integrativa prodotta dal Servizio Difesa del Suolo e


soprarichiamata e di confermare le condizioni stabilite nella medesima Deliberazione Consiliare concernenti le aree escluse e che entrano a far parte dell'Area Contigua della Riserva Naturale e le aree incluse nel perimetro della Riserva Naturale;

il Nucleo di Valutazione

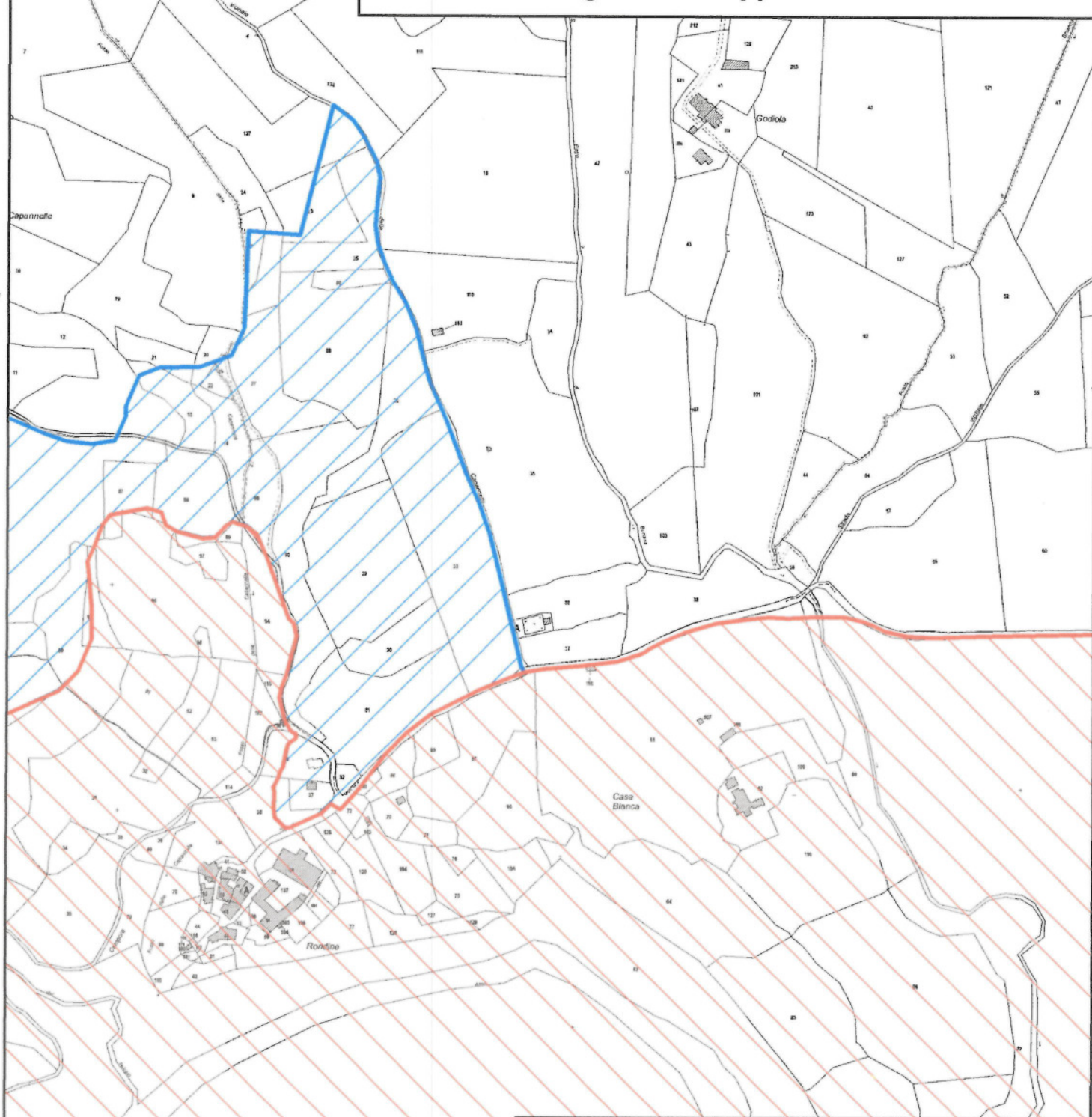
1. **esprime parere favorevole** per la modifica dei confini secondo i criteri già stabiliti con Deliberazione Consiglio Provinciale le n. 12 del 11.12.2014, approvando la cartografia allegata;
2. **conferma** le condizioni per la modifica della perimetrazione approvate con la citata Delib. Consiglio Prov.le n. 12/2014 e pertanto:
 - a) l'area esclusa dalla Riserva Naturale entra a far parte dell'Area Contigua della Riserva Naturale Ponte a Buriano e Penna - già esistente sul perimetro esterno della Riserva - applicando la relativa disciplina definita nella Parte sesta del Regolamento "Direttive per la disciplina dell'Area Contigua";
 - b) nei procedimenti di Valutazione di Impatto e di Incidenza relativi ad eventuali interventi non si dovranno generare incidenze negative negli habitat del SIR n. 81 "Ponte a Buriano e Penna" e in quelli circostanti della Riserva naturale "Ponte a Buriano e Penna";
 - c) l'area in ampliamento che entra a far parte della Riserva Naturale, viene ricompresa nella Zona 2 del Regolamento - comprendente i boschi, gli arbusteti e coltivi prospicienti il fiume e il bacino - applicandovi la relativa disciplina;
3. **dà atto** che la modifica della perimetrazione comporta una variazione della superficie della Riserva Naturale che, nel complesso, rispetto al confine definito in sede di Regolamento implica un aumento di 0,1 ha, mentre rispetto a quello individuato nell'Atto istitutivo implica una riduzione pari a 0,3 ha;
4. **fa presente** che l'atto dovrà essere trasmesso per quanto di competenza alla Regione, al Comune di Arezzo e al Ministero per i Beni Culturali e Ambientali; che dovranno essere adeguati gli allegati all'atto istitutivo e del Regolamento della Riserva Naturale e che dovranno infine essere effettuati tutti gli atti conseguenti ricordati dalla stessa Regione nella citata nota del 19.02.2015, compresa la modifica della tabellazione sul campo.

Arezzo, lì 24.02.2015



Il Presidente del Nucleo
Antonio Perferi




ALLEGATO B
RISERVA NATURALE PONTE A BURIANO E PENNA
Area loc. Rondine (Arezzo) a seguito modifica confini
Scala 1:5.000
Base cartografica: mappa catastale 06/2013



Legenda

-  Riserva Naturale
-  Area Contigua della Riserva Naturale

 PROVINCIA DI AREZZO <small>Meditagli di Arezzo Sube Mediam per attenta purgare</small>	Deliberazione del Consiglio Provinciale	
	n° 7 del 26/02/2015	pagina 6

Letto, approvato e sottoscritto ed in originale firmato.

IL SEGRETARIO GENERALE
Gabriele CHIANUCCI

IL PRESIDENTE
Roberto VASAI

Copia conforme all'originale in carta libera per uso amministrativo.

Arezzo, li 03 MAR. 2015



IL SEGRETARIO GENERALE
[Handwritten Signature]

CERTIFICATO DI PUBBLICAZIONE

Certifico che copia della presente deliberazione viene pubblicata all'Albo Pretorio in data odierna e vi rimarrà per 15 giorni consecutivi, ai sensi dell'art. 124, comma 1 del D.Lgs 18/08/2000 n. 267.

Arezzo, li 03 MAR. 2015

IL SEGRETARIO GENERALE
F.to G. CHIANUCCI

Certifico che la presente deliberazione è divenuta esecutiva ai sensi dell'art. 134, comma 3 del D.Lgs 18/08/2000 n. 267 a seguito di pubblicazione all'Albo Pretorio.

Arezzo, li 13 MAR. 2015

IL SEGRETARIO GENERALE
F.to G. CHIANUCCI

CERTIFICATO DI AVVENUTA PUBBLICAZIONE

Certifico che la presente deliberazione è stata pubblicata all'Albo Pretorio e che contro di essa non sono stati presentati reclami ed opposizioni.

Arezzo, li 17 MAR. 2015

IL SEGRETARIO GENERALE
F.to G. CHIANUCCI