

in collaborazione con

Istituto Geografico Militare
Consiglio Nazionale dei Geometri
MondoGis - GisMeeting
Ufficio Scolastico Regionale Toscana
Archivio di Stato di Firenze

partner tecnici

Engineering Sanità Enti Locali
Acciona Energia EHN ITALY SRL
Navionics
S.EL.CA
Sorgenia
LQT - Pontedera

ospiti

Regione Liguria
Regione Sardegna
Saint Dié des Vosges - France
Festival International de Géographie

si ringrazia

SIStemi TERritoriali
Giove S.r.l
Federighi Editore
R.A.T.I.
Studio A
Systemcart

REGIONE
TOSCANA



Direzione Generale
Politiche Territoriali e Ambientali
Servizio Geografico Regionale

a cura del

**Servizio Geografico
della Regione Toscana**

Via di Novoli, 26
50127 Firenze

www.geografia.toscana.it

geofesta@regione.toscana.it

T. +39 055 438 5307

F. +39 055 4383570


orario della Festa

30 novembre 15:00 - 18:00

1-2 dicembre 09:00 - 18:00

3 dicembre 10:00 - 18:00

GeoFesta ha scelto il treno!



REGIONE
TOSCANA



Festa della Geografia!

dal 30 novembre
al 3 dicembre 2006

firenze
fortezza da basso
padiglione delle nazioni



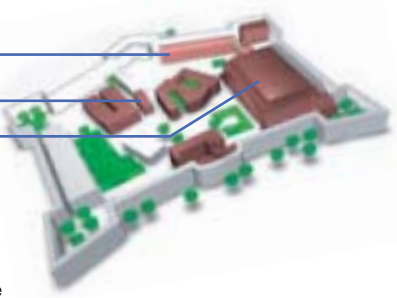
Festa della Geografia!
terza edizione insieme al
Festival della Creatività



I LUOGHI DELLA FESTA

Padiglione delle Nazioni

- Sala della Ghiaia
- Spadolini
- primo piano



Hall GeoFesta

- q** IGM - Istituto Geografico Militare
- r** Toscana in movimento - PIT
- i** Servizio Geologico Regione Toscana
- l** LaMMA
- m** Image - Le Isole del Tesoro
- p** Regione Liguria
- o** Regione Sardegna
- n** Ibimet CNR
- s** Istituto Idrografico della Marina
- t** Centro TempoReale

GeoShopping

- a** Carthusia Edizioni
- b** Amici Mineralogisti Fiorentini
- c** Federighi Edizioni
- d** Multigraphic Edizioni
- e** LAC Litografia Artistica Cartografica
- f** S.EL.CA Società Elaborazioni Cartografiche
- g** Stella Alpina Italiana
- h** Le Monnier - Città di Firenze

Geesplora

- 01** MondoGIS
- 02** Artel - Provincia di Arezzo
- 03** Sister - Sistemi Territoriali
- 04** Engineering
- 05** Terra Nova
- 06** Faunalia
- 07** Geomind
- 08** Giove - My Nav
- 09** Geosystem
- 10** CRISEL
- 11** ABACO
- 12** Navionics
- 13** Autodesk
- 14** Info Gis
- 15** Telespazio
- 16** Intergraph
- 17** CGR Compagnia Generale Ripresearee
- 18** Etelnet - Provincia di Siena
- 19** Gal Garfagnana - TeSI

All'Ariaperta

- 32** F.I.S.O - Orienteering
- 33** Agat Guide Ambientali Toscana
- 34** Amici della Terra sez.Toscana
- 35** Scuola MTB Gemini - GPScomefare
- 36** APT Firenze
- 37** Club Alpino Italiano
- Comitato Glaciologico Italiano
- 45** Federazione Speleologica Toscana
- 46** Agea - Associazione Ruralità
- 47** Parco Migliarino San Rossore
- 48** Scout Agesci
- 49** Sistema Toscano di Educazione Ambientale
- 50** Associazione per l'Arno

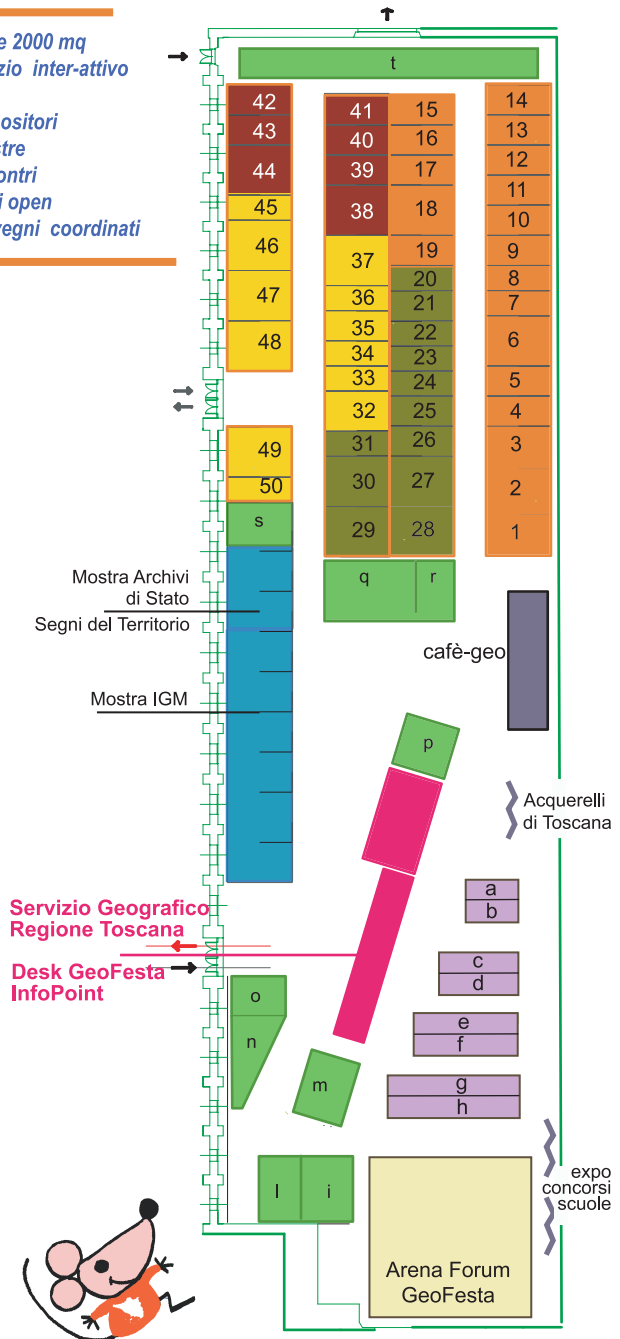
Ricerca - Nuove Frontiere

- 38** Unifi-Dupt, +Sud
- 39** AIIG Associazione Insegnanti di Geografia - Società di Studi Geografici
- Corso di Laurea in Geografia Unifi
- 40** Istituto Agronomico per l'Oltremare
- 41** Dip. Astronomia & Scienza dello Spazio - Osservatorio di Arcetri
- 42** Scuola Internazionale Comics
- 43** Società Geografica Italiana
- 44** Cospe ong

La Rappresentazione del Territorio

- 20** Comunità Montana Mugello
- 21** Autorità di Bacino del Fiume Arno
- 22** Provincia di Pistoia SIT
- 23** Circondario Empolese Valdelsa
- 24** Provincia di Prato PTC - SIT
- 25** Comune di Pisa
- 26** Agenzia del Territorio
- 27** Consorzio Leonardo (Irtef, Durazzani Svaltec, Geoservice, Tages, Idroconsult Geo-Eco, Tesifer, Sidicopy, Sistemi cartografici)
- 28** Comitato Regionale Geometri
- 29** Impresa Rossi Luigi, R.A.T.I. Carta Aerilievi, Studio A, Menci sw
- 30** Istituto Geografico DeAgostini
- 31** Provincia di Grosseto

...oltre 2000 mq di spazio inter-attivo con
 68 espositori
 4 mostre
 30 incontri
 7 corsi open
 5 convegni coordinati





Desk del Servizio Geografico Regionale Info Point e Reception

un lungo desk informatico vede al lavoro lo staff del Servizio Geografico della Regione Toscana, i padroni di casa.

Informazioni, accoglienza, materiali e tanti map-gadget per gli ospiti di GeoFesta da una parte; dall'altra una sequenza di postazioni attive per spiegare prodotti, nuove applicazioni, servizi off-on line della Regione nel campo dell'Informazione Geografica. Qualche esempio? grande schermo per l'ultima release di TerraFlyer Plus, paesi e città in 3D reali; un vero distributore per fare il pieno di dati cartografici di alta qualità, gratis solo per i visitatori della Festa armati di penna USB; il Catasto Leopoldino su WebGis.

Geodesia facile con il dvd-video per ragazzi "Misurare il Mondo"; modellare il futuro con con "nuvole di punti", la nuova frontiera della cartografia laserscan...

In distribuzione, fresco di stampa, l'Atlante GeoAmbientale della Toscana

e tante cartoline da spedire

con lo speciale annullo filatelico, il timbro di Topos!



Hall della Festa

dove si snoda il percorso di benvenuto tra i Grandi Ospiti della Geografia
LaMMA, Ibimet CNR Che tempo fa? cambiamenti climatici e sostenibilità: strumenti, mostra, applicazioni

IGM - Istituto Geografico Militare grande partner della Festa, da sempre custode e promotore della scienza topo-cartografica. L'Italia intera disegnata a tutte le scale. Tante carte, pubblicazioni, progetti in mostra, applicazioni digitali...e la nuovissima mappa del territorio fiorentino

Liguria e Sardegna le Regioni invitate a raccontare paesaggi e genti di terre amiche
Servizio Geologico della Regione Toscana al traguardo il grande progetto della Carta 1:10.000, e un dvd con il DB geologico

Image - Le Isole del Tesoro in Toscana giovani progettisti per utopie possibili: una speciale installazione visiva

Toscana in movimento dal Mobility Show...e momenti di relax al Café-Geo che espone Acquerelli di Toscana

Goesplora

L'alta tecnologia a braccetto con l'informazione geografica.

I grossi nomi nazionali e internazionali del GIS e della nuova cartografia, insieme alle tante imprese che sviluppano geo-applicazioni presentano le ultimissime novità sul campo, rivolgendosi non solo al pubblico di specialisti ma a tutti i curiosi di passaggio

Importante appuntamento venerdì 1 dicembre Conferenza Goesplora organizzata per i 10 anni della rivista MondoGIS

Laboratori / Attività nell'area Expo durata 30 minuti

Artel - Provincia di Arezzo: Educ@geo, un percorso-gioco didattico tra i Sistemi Informativi Territoriali

Faunalia: Install Fest, ovvero freeGIS sui pc dei visitatori.

GIS opensource, training guidato

Gal Garfagnana Ambiente e Sviluppo - TeSt: la via Francigena, la Valle del Serchio con il GPS

Giove-My Nav: Arco Alpino e Dolomiti con navigator outdoor, passione e tecnologia per chi va in montagna

Sister-Sistemi Territoriali: Impara il Gis con un kit pronto per l'uso. Tutorial, sw e dati reali in dvd omaggio

GeoShopping



Il mercatino della Geografia, una piccola fiera dove cercare libri, atlanti, guide selezionate dalla Libreria Le Monnier - Città di Firenze; editoria specializzata per ragazzi come Carthusia, o dedicata alla Toscana come Federighi. Portare a casa quella mappa così rara, vedere geografia stampata a regola d'arte, poter incontrare cartografi di passione e professione, come S.EL.CA, Multigraphic, L.A.C. Ma anche trovare piccoli regali geografici: bussole, manuali, zainetti, coltellini, borse, bastoncini per northwalking al bancone de La Stella Alpina Italiana. Non possono mancare le pietre tipiche della Toscana, spiegate con scientifica precisione dagli Amici Mineralogisti Fiorentini

Festa della Geografia! il grande spazio espositivo della Community Geografica è suddiviso in 7 isole a tema. Idee applicazioni, tecnologie, mostre giochi, emozioni. L'officina del territorio è al lavoro, laboratori di inter-attività tanti specialisti pronti a spiegare e rispondere...



Ricerca - Nuove Frontiere

Area dedicata alle realtà più dinamiche della ricerca universitaria, delle storiche società di studi geografici, ai grandi orizzonti di chi lavora ai progetti di sviluppo. Ma anche alla geografia delle stelle, a quella dei suoni e dei graffiti urbani. Video, immagini, carte geografiche, identità sonora, storia e memoria dei luoghi, risorse di rete...

Laboratori / Attività nell'area Expo durata 30 minuti

Unifi-Dip. Urbanistica Pianificazione Territorio, +Sud: Un Grande-Piccolo Mondo, attività pratiche con i bambini per conoscere paesi lontani: Africa, America Latina, Asia A.I.I.G-Associazione Insegnanti di geografia: brevi corsi per chi insegna: giochi e strumenti didattici, geoabilità, banche dati disponibili, cartografare in rete

Cospe - Cooperazione Sviluppo Paesi Emergenti: "Arcobaleno senza tempesta" educazione alla pace, animazione per i più piccoli

La Rappresentazione del territorio

Imprese ed enti artefici dell'informazione territoriale, le istituzioni più attente e attive nel settore presentano strumenti, prodotti e applicazioni di eccellenza per documentare e rappresentare il territorio.

Laboratori / Attività nell'area Expo durata 30 minuti

Comitato Regionale Geometri Toscana: Facciamo il "punto di stazione". Misure di alta precisione, il controllo dell'errore

RATI, Studio A, Impresa Rossi Luigi, Menci sw, CartaAerilevi, Consorzio Leonardo: Dalla foto aerea alla carta tecnica digitale. Strumentazioni, software, stereocopie, punti trigonometrici... domande, risposte, dimostrazioni in diretta con gli specialisti della Cartografia all'opera

Agenzia del Territorio, Comunità Montana Mugello, Provincia di Grosseto, Provincia di Pistoia/SIT, Provincia di Prato PTC/SIT: per conoscere da vicino le tante realtà operative sul territorio, nei settori della pianificazione, tutela, documentazione, promozione turistica, difesa del suolo, sostegno alla cultura locale...

**All'Ariaperta**

Uno spazio tutto dedicato alla natura, all'esplorazione, agli sport della geografia... dalle nostre montagne al Rwenzori, sulle tracce del Duca degli Abruzzi: muoversi in bici, in canoa, a cavallo, a piedi ragionando con la testa; le carte più nuove e le guide più esperte; orientarsi, saper fare e aiutare; sfide e giochi per saperne di più... insomma il Bello della Geografia!

Laboratori / Attività nell'area Expo durata 30 minuti

Agat-Associazione Guide Ambientali Toscana: *Giocare col campo magnetico e le curve di livello, costruiamo una bussola di emergenza*

Agea con Associazione Ruralità Toscana: *Toscana, chi ne sa di più? l'appassionante Gioco del Carro*

Scout Agesci: *Esperienze da campo, geografia vissuta. Costruire una sopraelevata, un riparo notturno, un fuoco di bivacco. Cucina alla trapper; atelier delle legature, orientarsi con le stelle...*

CAI - Club Alpino Italiano - CSC: *Racconti e documenti di una spedizione epica*

Federazione Speleologica Toscana: *Scendiamo in grotta! Attrezzature, tecnica, accorgimenti per la sicurezza*

F.I.S.O-Federazione Italiana Sport Orienteering: *Mappa alla mano, percorsi a sorpresa. Il grande gioco dell'orienteering per esplorare ogni angolo della Fortezza.*

Gemini Mountain Bike - GPScomefare: *GPS e mappe digitali per bikers esigenti*

Parco Migliarino SanRossore Massaciuccoli: *Geografando, laboratorio a premi*

Sistema Toscano di Educazione Ambientale: *Come essere più "educati" verso l'ambiente, esperienze e buone pratiche a cura di REA Spa, Open Lab - Unifi, Associazione "La Tartaruga", Ass. Grosseto Sport 2001*

Carte in Mostra

Carte di Scienza e Conoscenza a cura dell'Istituto Geografico Militare.

In mostra le pagine del prestigioso **Atlante dei tipi geografici** nella versione del terzo millennio, dove si racconta come, dove e quanto l'Italia è cambiata in cinquant'anni. Illustrazioni, mappe, grafici, tabelle, carte d'epoca e attuali a confronto, immagini satellitari, multispettrali, tridimensionali, termoluminescenti, tutte spiegate da 116 professori di 39 università italiane e da 16 specialisti, ne fanno un kolossal dell'informazione scientifica

A cura dell'Archivio di Stato di Firenze: **La geografia rappresentata, dal vedutismo alla tecnica cartografica.** Una panoramica sui caratteri e le tecniche di rappresentazione del territorio dal XV al XIX secolo, esaminati in rapporto alla committenza, agli operatori tecnici e alle loro conoscenze, all'uso cui il prodotto cartografico era destinato. *E' il risultato di un intenso lavoro con due licei fiorentini. I ragazzi del Michelangelo e del Balducci illustrano il percorso della mostra.*

I segni del territorio a cura di Comune di Prato e Archivio di Stato di Prato: navigare a ritroso nel tempo per molteplici rotte, riconoscere i lontani segni, che ancora persistono sul territorio. La viabilità antica, gli opifici idraulici, il reticolo del sacro, l'insediamento sparso, i borghi rurali riemergono dalle storiche carte, per un confronto immediato con il presente grazie alla cartografia digitale

> **l'intervento prezioso del Centro Tempo Reale: una vetrina sonora multidiffusione, dedicata all'identità acustica del territorio toscano**

> **l'installazione di Image, un non-luogo magico dove prendono corpo e forma le Sole del Tesoro: storia tradizioni bellezza di luoghi guidano idee e visioni di giovani progetti**

> **La performance della Scuola Internazionale di Comics all'opera con azioni-live: 40 metri di Graffiti Metropolitan, per dar voce a un segno della contemporaneità urbana lungo il percorso che conduce al grande Padiglione delle Nazioni, non per caso location di GeoFesta!**

Da non perdere!!**venerdì 01 Dicembre****padiglione delle Nazioni Spazio Expo TempoReale**

10:00 Workshop - Centro **Tempo Reale** - Area didattica
 ↓
13:00 **Geografia Sonora** per raccogliere echi, respiri, rumori di città e territorio. L'identità acustica esplorata con l'ibridazione di sonorità da spazi diversi, sperimentazione con sw audio. Iscrizioni su prenotazione

padiglione delle Nazioni Arena GeoFesta

17:00 Workshop - **Dupt, Unifi, Facoltà di Architettura, +Sud**
 ↓
18:00 introduce il workshop Raffaele Paloscia, Direttore Dipartimento Urbanistica e Pianificazione Territoriale - Unifi
Asia, progettare con il sud del mondo, i progetti di cooperazione, gli studi di fattibilità di tesi e master, cantieri reali, finanziati e da gestire. Come nel sud-est asiatico, Wenzou - China: le nuove metropoli, incertezze, emergenze urbane. Iscrizioni aperte

sabato 02 Dicembre**sala della Ghiaia**

09:00 Corso **Geograficamente** Incontri di un'ora con le major del settore. Iscrizioni aperte
 ↓
13:00
 > Dal Cad al Gis (Autodesk)
 > Acquisizione di dati Gis con strumenti GPS (Crisel)
 > Progettare e realizzare portali webgis su database spatial centralizzati (Abaco)
 > Corso (Telespazio)

padiglione delle Nazioni Spazio Expo TempoReale

10:00 Workshop - Centro **Tempo Reale** - Area didattica
 ↓
13:00 **Geografia Sonora** per raccogliere echi, respiri, rumori di città e territorio. L'identità acustica esplorata con l'ibridazione di sonorità da spazi diversi, sperimentazione con sw audio. Iscrizioni su prenotazione

sala della Ghiaia

17:00 Workshop - **Dupt, Unifi, Facoltà di Architettura, +Sud**
 ↓
18:00 **Africa, progettare con il sud del mondo**, I progetti di cooperazione, gli studi di fattibilità di tesi e master, cantieri reali, finanziati e da gestire. Come nello stato del Mali, città di Youvarou tra le paludi del Niger. O in Egitto, nella periferia metropolitana del Cairo. Iscrizioni aperte

domenica 03 Dicembre**sala della Ghiaia**

09:00 Corso **Geograficamente** Incontri di un'ora con le major del settore. Iscrizioni aperte
 ↓
13:00
 > Applicazioni mobili nella gestione delle reti per la multiutility (Infogis)
 > Dalla realtà al database geografico (Geosystems)

sala della Ghiaia

17:00 Workshop - **Dupt, Unifi, Facoltà di Architettura, +Sud**
 ↓
18:00 **America Latina, progettare con il sud del mondo**, I progetti di cooperazione, gli studi di fattibilità di tesi e master, cantieri reali, finanziati e da gestire. Come in Nicaragua per la salvaguardia del patrimonio storico di León e in Brasile con la città informale di Santa Maria - Salvador e nella Repubblica Dominicana con la Ruta del Cafe di Salcedo. Iscrizioni aperte

giovedì 30 Novembre

- 15:00** **Taglio del nastro per la FESTA della GEOGRAFIA!**
Inaugurazione e visita al Padiglione delle Nazioni con Riccardo Conti, Assessore Urbanistica e Infrastrutture - Regione Toscana
- 15:00** Terra Flyer 3D Plus, in volo sulla Toscana - *Servizio Geografico Regionale*
- 15:30** Dalle carte di Gea alle mappe di Urania, i confini dell'universo profondo. *Lectio Massimo Mazzoni, Dip. Astronomia & Scienza dello Spazio Unifi - Osservatorio Astrofisico di Arcetri*
- 16:30** Paesaggio, Ambiente e Geografia. Omaggio al maestro Giuseppe Barbieri *Società di Studi Geografici con Maria Tinacci, Paolo R. Federici, Giacomo Corna Pellegrini*

venerdì 1 Dicembre

- 09:30** Alpinismo con il gps - *CAI Sesto Fiorentino e Firenze - Dupt Unifi*
- 10:00** Ruwenzori 1906-2006, il ghiacciaio: sulle tracce del Duca degli Abruzzi *Giorgio Vassena - CAI Comitato Scientifico Centrale*
- 11:00** **L' Atlante Geoambientale della Toscana, ne parlano l'esperto con il politico**
con Italo Moretti e Federico Gelli, Vicepresidente Regione Toscana
- 12:00** **Carte che fanno scuola, premiazione dei concorsi di GeoFesta**
*con Marino Artusa Assessore all'Ambiente Regione Toscana
Elisa Simoni Assessore Provincia di Firenze*
- 14:00** Educ@geo, geografia in gioco - *Artel - Provincia di Arezzo*
- 14:30** Misurare il mondo, breve storia della Geodesia, dvd-video prima visione assoluta *Servizio Geografico Regionale, Comitato Regionale Toscano Geometri*
- 15:00** Saranno famosi? premiazione del Concorso per giovani laureati **Carte al Quadrato Premio Gis Toscana 3° edizione**
con il sottosegretario Beatrice Magnolfi in visita alla GeoFesta
- 16:00** La Carta di Arno Peters, il mondo nella giusta dimensione *Asal ong- Associazione Studi America Latina*
- 16:30** Sport sull'Arno, a cavallo e in canoa - *Associazione per l'Arno*
- 17:00** **Asia, progettare con il Sud del mondo - Workshop aperto** - *Dupt Facoltà di Architettura Unifi - Labpsm - +Sud*
introduce il workshop Raffaele Paloscia, Direttore Dipartimento Urbanistica e Pianificazione Territoriale - Unifi

La Geografia che fa spettacolo ... sulla pedana dell'Arena Forum si alternano presentazioni tecnologiche, lezioni magistrali, conversazioni geografiche, momenti condivisi di sapere scientifico, umanistico, storico ... azioni brevi e leggere, la geografia raccontata e premiata, per chiudere con musica dalle terre del mondo



Conduce gli eventi Saverio Contarini con Ivan

sabato 2 Dicembre

- 09:30** Mappe dei cittadini - *Provincia di Prato ufficio PTC - SIT*
- 10:00** Nuove tecnologie di rilievo topografico - *Servizio Geografico Regionale, CGR*
- 10:30** Geologia disegnata. Banca Dati e GeoWeb
Centro di Geotecnologie Unisi - Servizio Geologico Regionale
- 11:30** **A proposito di Italia. Atlante dei Tipi Geografici**
ne parla Salvatore Arca, Istituto Geografico Militare
- 12:30** Esploratori, viaggiatori o geografi? - *Società Geografica Italiana*
- 14:00** **Festival International de Géographie - Saint Dié des Vosges - France**
La géographie pour mieux habiter la planète - Reportage 2006
- 14:30** I grandi viaggi delle merci e delle lingue - *Cospe ong*
- 15:00** Lo studio dei litorali - *Dip. Scienze della Terra Unifi*
- 15:30** Architetture del 900 in Toscana - *Fondazione Michelucci*
- 16:30** Navigare in montagna - *Giove My Nav*
- 17:00** Nella valle del Serchio tra sentieri e borghi - *Gal Garfagnana e TeSi*
- 17:30** La fuzzy logic in toponomastica - *Engineering*

domenica 3 Dicembre

- 10:30** **Archivio di Stato di Firenze- Servizio Geografico Regionale**
Rappresentare il territorio, dalle carte storiche a Internet
Il Catasto Leopoldino su WebGis
Tabola rotonda coordinata da Leonardo Rombai - Università di Firenze
Indirizzi di saluto
Mario Desideri - Regione Toscana - Servizio Geografico Regionale
Rappresentante del Ministero dei Beni Culturali
Interventi
Franco Farinelli - Università di Bologna
La rappresentazione spaziale. Significati ed evoluzione
Andrea Cantile - rivista "L'universo"
La cartografia storica: saperi e tecniche
Carlo Vivoli - Archivio di Stato di Pistoia
La cartografia storica: tipologie, committenza
Diana Toccafondi - Archivio di Stato di Prato
La cartografia storica come fonte per la ricerca: metodi e problemi
Umberto Sassoli - Regione Toscana - Servizio Geografico Regionale
presentazione progetto CASTORE
- 14:30** Zaino in spalla e carta in bici. Dati pronti, corso aperto
Gps.comefare - Gemini e Servizio Geografico Regionale
- 15:30** Giugno 2007 in Toscana Europei di MTB Orientamento
con Zentai Laszlo e lo staff FISO
- 16:00** Geografia mozzafiato. Racconti di volo - *Sky Dive Tortuga - Sport Center*
- 17:00** **Quando la Geografia nasconde la Storia. Conversazione con Sergio Frau**
Le "prime" Colonne d'Ercole ovvero: come i grandi miti vennero espulsi dal Mediterraneo Occidentale
- 18:00** **Musica per la Geografia! CamilloCromo Quintet in concerto**
arrivederci ...alla prossima edizione
con Riccardo Nencini, Presidente Consiglio regionale della Toscana





giovedì 30 Novembre *padiglione Spadolini 1° piano*

15:00 Inaugurazione Festa della Geografia!

15:00 **quarto convegno del ciclo Verso il PIT**

Reddito non rendita: la nuova pianificazione toscana

promotori: Regione Toscana e Inu sezione toscana

18:00 Presiede e coordina Luisa Garassino, Inu Toscana

Introducono

Stefano Casini Benvenuti *IRPET*

Mauro Grassi Direttore Generale *Direzione Ambiente e Territorio - Regione Toscana*

Interventi

Guido Bombagli *Sindaco di Chianciano*

Alessandro Cavalieri *Dirigente responsabile programmazione e controllo Regione Toscana*

Giuseppe De Luca *Inu toscana - Gianfranco Gorelli Università di Firenze*

Marco Marcucci *Sindaco di Viareggio - Lorenzo Paoli Inu toscana*

Roberto Peria *Sindaco di Portoferraio Gianfranco Venturi Presidente Provincia di Pistoia*

Dialogo conclusivo > Modera

Vincenzo Bentivegna *Università di Firenze*

Discutono

Gaetano Fontana *Capo Dipartimento Assetto del Territorio, Programmazione e*

Programmi Europei - Ministero delle Infrastrutture

Riccardo Conti *Assessore Urbanistica e Infrastrutture - Regione Toscana*

venerdì 1 Dicembre *padiglione Spadolini 1° piano*

Conoscenza e Formazione

Assemblea Nazionale Consigli dei Collegi Provinciali e Circondariali - Geometri

Consiglio Nazionale dei Geometri - Comitato Regionale Toscano Geometri

09:30 Saluti partecipanti: Piero Panunzi *Presidente C.N.G.*, Fausto Savoldi *Presidente*

Cassa Previdenza Geometri

Apertura lavori: Massimo Zingoni *Presidente C.R.T.G.*

Interviene: Giacomo Gambino *Area Istruzione Formazione e Lavoro Regione Toscana*

09:45 **Presentazione regolamento formazione continua obbligatoria**

10:15 Interventi programmati

11:00 Coffee break

11:15 Dibattito

13:00 Buffet

venerdì 1 Dicembre *padiglione Spadolini 1° piano*

15:00 **quinto ed ultimo convegno del ciclo Verso il PIT**

Gli amministratori toscani per il buon governo del territorio

promotori: Regione Toscana, Inu sez. Toscana, ANCI toscana, UPI, UNCEM,

Federazione Toscana Architetti

Introduce e presiede Riccardo Conti *Assessore Regione Toscana*

Prolusione di Giuseppe Campos Venuti *Presidente onorario Inu*

Interventi di

Claudio Martini *Presidente Regione Toscana*

Vincenzo Ceccarelli *UPI Toscana*

Paolo Fontanelli *Presidente ANCI Toscana*

Oreste Giurlani *Presidente UNCEM Toscana*

Interverranno

Elisabetta Coltelli *Federazione Toscana Architetti - Silvia Viviani INU Toscana*

Sindaci, Amministratori locali comunali, provinciali e delle comunità montane della

Toscana, i Consiglieri regionali Erasmo D'Angelis Presidente commissione Territorio

e Ambiente, Virgilio Simonti Vicepresidente commissione Territorio e Ambiente

Alessandro Antichi, Edoardo Bruno, Pieraldo Cicchi, Monica Sgherri

venerdì 1 Dicembre *Sala della Ghiaia* GEOESPLORA in Toscana

L'Infrastruttura Geografica Nazionale per lo sviluppo del paese. L'impegno delle Regioni

a cura di Servizio Geografico della Regione Toscana, MondoGis, GisMeeting

9:00 **Saluto ai partecipanti**

Carlo Colella *Comandante Istituto Geografico Militare*

Giuseppe Sardu *Assessore Comune di Pisa - ANCI Toscana*

Giovanni Biallo *Direttore di Mondogis*

Donata Meneghelo *Staff GeoFesta, Servizio Geografico Regione Toscana*

9:30 **Video Rai Leonardo "Nel Segno di Galileo"**

Presenta Maurizio Fea *ESA Agenzia Spaziale Europea*

Partecipano Franco Salvatori *Presidente Società Geografica Italiana*

Enzo Santoro *Istituto Geografico Militare*

Marco Fermi *Galileian Plus*

10:30 **Infrastruttura geografica e basi topografiche:
esperienze delle regioni nel quadro della iniziativa europea INSPIRE**

Relazioni

La proposta delle Regioni

Domenico Longhi *Coordinatore Centro Interregionale per le Informazioni Territoriali*

L'esperienza toscana e il Progetto TOPOCORE

Mario Desideri *Servizio Geografico Regione Toscana*

Esperienze di sviluppo e diffusione dei dati geografici in regioni d'Europa:

Maria Cabello, TRACASA (Trabajos Catastrales, S.A.) - *Navarra*

Yves Conventi, ODARC *Office du développement Agricole et Rural de Corse*

Le azioni di definizione degli standard per l'infrastruttura geografica

Martin Ford *CEN UNINFO*

Modera Giovanni Biallo *Mondo GIS*

Discussants

Flavio Zanonato *Sindaco di Padova Responsabile Urbanistica ANCI nazionale*

Giampaolo Artioli *Regione Emilia Romagna, Silvana Griffa CSI Piemonte*

Elettra Cappadozzi *CNIPA, Giuseppe Merlo CGR, Marcello Maranesi Telespazio*

Massimo Pagani *Intergraph, Piero Panunzi Presidente Consiglio Nazionale Geometri*

Intervengono nella Sessione

Riccardo Conti *Assessore Territorio e Infrastrutture Regione Toscana*

Federico Gelli *Vice Presidente e Ass. ai Sistemi Informativi Regione Toscana*

Beatrice Magnolfi *Sottosegretario Ministero Riforme e Innovazione nella P.A.*

13:00 **Premiazione Concorso Nuovo & Geo**

13:15 Buffet

14:30 **Prodotti, servizi e applicazioni per i nuovi scenari**

Introduce e modera Gianfranco Amadio *Università di Siena Centro di Geotecnologie*

Discussants: Info Gis *Consiag Reti tecnologiche, CRISEL GPS per l'acquisizione dati, Autodesk*

Provincia di Livorno Servizi Web per difesa suolo e coste, ABACO Patrimonio Immobiliare,

Geosystems Comune di Firenze GIS e Protezione Civile, Navionics Cartografie commerciali e

DB topografici std, Sistemi Territoriali Data warehouse territoriale, Terranova Gli standard nella

realizzazione dei metadata

16:15 **Presentazione Documento di sintesi indicazioni tecniche e contributi
degli interventi alla Conferenza**

Manuela Corongiu *LAMMA Regione Toscana, Sandra Leonardi Mondo GIS*

16:30 **Conclusioni**

Mauro Grassi *Direttore Generale DG Politiche Territoriali e Ambientali Regione Toscana*

sabato 2 Dicembre *padiglione Spadolini 1° piano***Primo Forum Nazionale dei Geometri**

Consiglio Nazionale Geometri e Comitato Regionale Toscano Geometri

- 09:00 Saluti ai partecipanti
Piero Panunzi *Presidente C.N.G.*
Riccardo Conti *Assessore Territorio e Infrastrutture Regione Toscana*
Apertura lavori
Massimo Zingoni *Presidente C.R.T.G.*
- 09:30 **Presentazione della rete GPS in Toscana : un modello da esportare**
Relatori
Stefano Nicolodi *C.R.T.G.*, Marco Guiducci *Regione Toscana Servizio Geografico*
Interverranno nella sessione
Federico Gelli *Vicepresidente Regione Toscana*
Eugenio Handjaras *Regione Toscana D.G Organizzazione e Sistemi Informativi*
- 10:45 **Il professionista tecnico e la Riforma Scolastica/Universitaria**
Relazioni: Consiglio Nazionale, Comitato Regionale
Collegio Geometri Firenze,
Interviene: Marco Matteucci *Settore Lavoro e Formazione Continua Regione Toscana*
- 11:30 Coffee Break
- 12:00 **Prospettive di lavoro nei settori professionali del Geometra**
Incontri con gli studenti degli Istituti Tecnici e Corsi Triennali Universitari
Interverranno:
Consiglio Nazionale, Comitato Regionale, Regione Toscana, Addetti del settore
- 13:30 sospensione lavori
- 14:30 **Incontri con studenti e docenti**
segue
Tavola rotonda : Cultura e Formazione
Interverrà nella sessione
Agostino Fragai *Assessore Riforme Istituzionali e Enti Locali Regione Toscana*
- 16:30 conclusioni

Geografia

non solo mari e confini, paesi e territori
ma un orizzonte più ampio che abbraccia
i luoghi del nostro abitare
con gli occhi della storia, delle culture,
dell'ambiente, delle nuove tecnologie
delle politiche urbanistiche e sociali
per coniugare al futuro
progetti di vita possibile



Festa della Geografia!

Manifestazione promossa da
Regione Toscana, DG Politiche Territoriali e Ambientali
ideata e prodotta dal
Servizio Geografico
realizzata col supporto di
Fondazione Sistema Toscana

a cura di

Mario Desideri
Cecilia Berengo
Donata Meneghelo

contatti e relazioni esterne

Francesca Lucchesi
Emanuela Razzolini

staff geografico

Umberto Sassoli
Alberto Bernardini

Kinzica Marchesi
Sabina Parenti

staff informatico

Mauro Mugnaini
Andrea Peri

logistica

Giacomo Tagliaferri

idee materiali ricerca

Antonella Fiaschi

Rossana Ortolani

Emanuele Masson

Marco Guiducci

collaborazione organizzativa

Claudio Lombardi

Calogero Ravenna

Maurizio Pampaloni

Roberta Montaini

Guido Lavorini

con il contributo di

DGPTA Staff Comunicazione Integrata

Sergio Ventrella, Barbara Codacci, Sara Di Maio

Centro Stampa Giunta Regionale