	<b>Rimozione Costa Concordia</b> <b>Relazione Settimanale</b>	<b>Rev.0</b>	Pag. 1/23
---	--	--------------	-----------

<b>Redatta da: Costa Crociere</b>	<b>Luogo: Isola del Giglio</b>	<b>Data: 04/01/2014</b>
<b>Destinatari: Osservatorio di monitoraggio</b>		
<b>Titolo: Rapporto settimanale per Osservatorio di monitoraggio</b>		

## Attività svolte – Isola del Giglio, 28 dicembre – 03 gennaio

**28/12/2013:**

**Cantieristica**

Continuano le attività di caretaking (gestione e manutenzione panne, controlli antinquinamento); varie attività di carpenteria sul ponte della Micoperi 61; moto pontone Vincenzo Cosentino in area di lavoro; continuano le attività di preparazione per la rimozione dei timoni; continua l'installazione di cavi elettrici, tubi e pannelli del sistema di controllo della zavorra dei cassoni.

**Ambientale**

Campionamento delle acque esterne per le analisi fisiche, chimiche e microbiologiche in 2 stazioni a prua e una al centro della Concordia e nei 2 siti di controllo (al largo e presso il dissalatore); campionamento acque per le analisi ecotossicologiche in una stazione a prua della Concordia e nella stazione di controllo presso il dissalatore. Continuano le attività per la preparazione del Piano di Gestione delle Acque Interne e le elaborazioni cartografiche della zona lasciata scoperta dopo il raddrizzamento della Concordia. Editing delle strutture per il finale del rapporto sulle attività di monitoraggio previste al termine della fase WP4 (posa in opera parbuckling) e di quello relativo al monitoraggio della qualità dell'ambiente marino post parbuckling.


**29/12/2013:**

**Cantieristica**

Continuano le attività di caretaking (gestione e manutenzione panne, controlli antinquinamento); varie attività di carpenteria sul ponte della Micoperi 61; moto pontone Vincenzo Cosentino in area di lavoro; continuano le attività di preparazione per la rimozione dei timoni; continua l'installazione di cavi elettrici, tubi e pannelli del sistema di controllo della zavorra dei cassoni.

**Ambientale**

Continuano le attività per la preparazione del Piano di Gestione delle Acque Interne e le elaborazioni cartografiche della zona lasciata scoperta dopo il raddrizzamento della Concordia. Editing finale del rapporto sulle attività di monitoraggio previste al termine della fase WP4 (posa in opera delle strutture per il parbuckling) e di quello relativo al monitoraggio della qualità dell'ambiente post parbuckling.

	<b>Rimozione Costa Concordia</b>  <b>Relazione Settimanale</b>	<b>Rev.0</b>	Pag. 2/23
---	--	--------------	-----------

**30/12/2013:**

**Cantieristica**

Continuano le attività di caretaking (gestione e manutenzione panne, controlli antinquinamento); varie attività di carpenteria sul ponte della Micoperi 61; moto pontone Vincenzo Cosentino in area di lavoro; continuano le attività di preparazione per la rimozione dei timoni; continua l'installazione di cavi elettrici, tubi e pannelli del sistema di controllo della zavorra dei cassoni.

**Ambientale**

Continuano le attività per la preparazione del Piano di Gestione delle Acque Interne e le elaborazioni cartografiche della zona lasciata scoperta dopo il raddrizzamento della Concordia. Editing finale del rapporto sulle attività di monitoraggio previste al termine della fase WP4 (posa in opera delle strutture per il parbuckling) e di quello relativo al monitoraggio della qualità dell'ambiente post parbuckling.

**31/12/2013:**

**Cantieristica**

Continuano le attività di caretaking (gestione e manutenzione panne, controlli antinquinamento); varie attività di carpenteria sul ponte della Micoperi 61; moto pontone Vincenzo Cosentino in area di lavoro; continuano le attività di preparazione per la rimozione dei timoni; continua l'installazione di cavi elettrici, tubi e pannelli del sistema di controllo della zavorra dei cassoni.

**Ambientale**

Sospese le attività di elaborazione dati e monitoraggio durante le festività di fine e inizio anno.

**01/01/2014:**

**Cantieristica**

Continuano le attività di caretaking (gestione e manutenzione panne, controlli antinquinamento); varie attività di carpenteria sul ponte della Micoperi 61; moto pontone Vincenzo Cosentino in area di lavoro; continuano le attività di preparazione per la rimozione dei timoni; continua l'installazione di cavi elettrici, tubi e pannelli del sistema di controllo della zavorra dei cassoni.


**Ambientale**

Sospese le attività di elaborazione dati e monitoraggio durante le festività di fine e inizio anno.

**02/01/2014:**

**Cantieristica**

Continuano le attività di caretaking (gestione e manutenzione panne, controlli antinquinamento); varie attività di carpenteria sul ponte della Micoperi 61; moto pontone Vincenzo Cosentino in area di lavoro; continuano le attività di preparazione per la rimozione dei timoni; continua l'installazione di cavi elettrici, tubi e pannelli del sistema di controllo della zavorra dei cassoni.

	<b>Rimozione Costa Concordia</b>  <b>Relazione Settimanale</b>	<b>Rev.0</b>	Pag. 3/23
---	--	--------------	-----------

### **Ambientale**

Riprendono le attività per la preparazione del piano di campionamento nell'ambito del Piano di Gestione delle Acque Interne e le elaborazioni cartografiche della zona lasciata scoperta dopo il raddrizzamento della Concordia. Editing finale del rapporto sulle attività di monitoraggio previste al termine della fase WP4 (posa in opera delle strutture per il parbuckling) e di quello relativo al monitoraggio della qualità dell'ambiente post parbuckling.


**03/01/2014:**

### **Cantieristica**

Continuano le attività di caretaking (gestione e manutenzione panne, controlli antinquinamento); varie attività di carpenteria sul ponte della Micoperi 61; moto pontone Vincenzo Cosentino in area di lavoro; continuano le attività di preparazione per la rimozione dei timoni; continua l'installazione di cavi elettrici, tubi e pannelli del sistema di controllo della zavorra dei cassoni.

### **Ambientale**

Proseguono le attività per la preparazione del piano di campionamento nell'ambito del Piano di Gestione delle Acque Interne e le elaborazioni cartografiche della zona lasciata scoperta dopo il raddrizzamento della Concordia. Editing finale del rapporto sulle attività di monitoraggio previste al termine della fase WP4 (posa in opera delle strutture per il parbuckling) e di quello relativo al monitoraggio della qualità dell'ambiente post parbuckling.

	<b>Rimozione Costa Concordia</b> <b>Relazione Settimanale</b>	<b>Rev.0</b>	<b>Pag. 4/23</b>
---	--	--------------	------------------


## **Attività previste – Isola del Giglio 04-10 gennaio**

### **Attività cantieristica**

Continuano le attività di caretaking di gestione e manutenzione panne e controlli antinquinamento. Continuano le operazioni di installazione del sistema di controllo della zavorra dei cassoni sulla Costa Concordia. Previsto l'avvio delle operazioni di rimozione dei timoni.

### **Attività ambientale marina**

Prosegue la pianificazione delle attività di campionamento delle acque interne alla Concordia in accordo al PGAI. Proseguono le indagini e le elaborazioni cartografiche sulla zona lasciata scoperta dopo il raddrizzamento della Concordia. Editing finale del rapporto sulle attività di monitoraggio previste al termine della fase WP4 (posa in opera delle strutture per il parbuckling) e di quello relativo al monitoraggio della qualità dell'ambiente dopo il parbuckling.

	<b>Rimozione Costa Concordia</b> <b>Relazione Settimanale</b>	<b>Rev.0</b>	Pag. 5/23
---	--	--------------	-----------

**Problematiche, rischi, note di carattere generale:**

Le operazioni sono proseguite regolarmente durante il corso della settimana con la preparazione alla rimozione dei timoni e l'installazione del sistema di controllo della zavorra dei cassoni.

## **Previsioni meteorologiche per il periodo 04-10 gennaio 2014**

**Emissione: Venerdì 3 gennaio, ore 10.00**

### **Sabato 4 gennaio 2014**

**stato del cielo e fenomeni:** nuvoloso con pioggia dal pomeriggio-sera.

**Vento:** da moderato a forte da sud-sud est.

**mare:** da mosso a molto mosso, fino a localmente agitato al largo in tarda serata.

**temperature:** in lieve aumento, comprese tra 14 e 16°C.

### **Domenica 5 gennaio 2014**

**stato del cielo e fenomeni:** irregolarmente nuvoloso con rovesci sparsi.

**vento:** forti da sud-sud ovest in rotazione a nord dal pomeriggio.

**mare:** molto mosso in mattinata, tendente a mosso entro sera.

**temperature:** in diminuzione, comprese tra 12 e 14°C.

### **Lunedì 6 gennaio 2014**

**stato del cielo e fenomeni:** parzialmente nuvoloso.

**vento:** debole o al più moderato da nord ovest.

**mare:** mosso, tendente a poco mosso in serata.

**temperature:** stazionarie.

### **Martedì 7 gennaio 2014**

**Fenomeni:** poco nuvoloso.

**vento:** debole da sud-sud est.

**mare:** poco mosso.

**Temperature:** stazionarie o in lieve aumento.

### **Mercoledì 8 Gennaio 2014**

**stato del cielo e fenomeni:** parzialmente nuvoloso.

**vento:** debole da sud.

**mare:** poco mosso.

**temperature:** in ulteriore lieve aumento, clima gradevole.

### **Giovedì 9 Gennaio 2014**

**stato del cielo e fenomeni:** da parzialmente nuvoloso a nuvoloso.

**vento:** moderato da sud est.

**mare:** da poco mosso a mosso.

**temperature:** stazionarie.


### **Venerdì 10 Gennaio 2014**

**stato del cielo e fenomeni:** nuvoloso.

**vento:** debole o moderato da sud-sud est.

**mare:** mosso.

**temperature:** pressoché stazionarie.

	<b>Rimozione Costa Concordia</b> <b>Relazione Settimanale</b>	<b>Rev.0</b>	<b>Pag. 7/23</b>
---	--	--------------	------------------

**Presenze (al 03 gennaio):**

Totale persone coinvolte nel progetto attualmente all'Isola del Giglio **115**, di cui:

- a bordo dei mezzi navali: **46**
- a terra: **62**

**ALLEGATI:**

- ALL.1 - Tabella lista mezzi e loro impiego
- ALL.2 - Lista documenti inviati all'Osservatorio
- ALL.3 - Foto



**Rimozione Costa Concordia**  
**Relazione Settimanale**


**Rev.0**

**Pag. 8/23**

**ALLEGATO 1**

UNITA'	ATTIVITA'	NOTE
M/P Vincenzo Cosentino	Installazione sistema di ritenuta di prua, catene e rinforzi del ginocchio	
Pontone d'appoggio Micoperi 61	Logistica, attività supporto caretaking, attività di carpenteria varie	
M/N Green Salina	Trasporto equipaggiamenti e materiali	
Rim.re Voe Earl	Attività di supporto, assistenza Micoperi 30	
Rim.re Afon Cefni	Attività di supporto ed assistenza mezzi maggiori	
Rim.re Buccaneer	Attività di supporto, assistenza Micoperi 30	
Consorzio Giglio	Piccole imbarcazioni per attività di caretaking, gestione e manutenzione panne, skimming	
Spirit	Attività di monitoraggio Università di Roma	
Eupontos 4	Attività di supporto caretaking	
M/N Acqua Azzurra	Attività di supporto caretaking	
M/N Immacolata Madre	Attività di supporto caretaking	



	<b>Rimozione Costa Concordia</b> <b>Relazione Settimanale</b>	<b>Rev.0</b>	Pag. 9/23
---	--	--------------	-----------

**ALLEGATO 2**

	<b>DOCUMENTAZIONE INVIATA ALL'OSSERVATORIO</b>		
DATA DI INVIO	TITOLO	DOCUMENTO DI PRESCRIZIONE CONFERENZA DEI SERVIZI	DOCUMENTO RICHIESTA AUTORIZZAZIONE AVVIO FASI WP
<b>21/06/12</b>	Cronoprogramma - diagramma di Gantt	<b>X</b>	
<b>15/07/12</b>	Presentazione T/M Osservatorio 03 luglio	<b>X</b>	
	Presentazione Uniroma Osservatorio 03 luglio	<b>X</b>	
	Dettaglio planning stabilizzazione rev.12/07/12	<b>X</b>	
	Cronoprogramma generale agosto del 12/07/12	<b>X</b>	
	Stato avanzamento lavori - Uniroma al 13/07/2012	<b>X</b>	
<b>21/07/12</b>	Piano di monitoraggio ambientale per ARPAT e ISPRA	<b>X</b>	
<b>22/07/12</b>	Carta biocenosi Uniroma	<b>X</b>	<b>X</b>
	Stato avanzamento lavori - Uniroma	<b>X</b>	<b>X</b>
	TMCC - WP3 Manuale Operativo Rev.1	<b>X</b>	<b>X</b>
<b>24/07/12</b>	Stato avanzamento attività in campo ambientale - Uniroma	<b>X</b>	<b>X</b>
<b>26/07/12</b>	12-343-H4 Rev.0 (monitoraggio acustico)	<b>X</b>	
	12-343-H7 Rev.0 (Identificazione Pericoli Ambientali e Analisi Qualitativa del Rischio Ambientale e allegati 1, 2 e 3)	<b>X</b>	<b>X</b>
	12-343-H6 Rev.0 (Studio dispersione in atmosfera di inquinanti fase WP3	<b>X</b>	<b>X</b>
	12-343-H5 Rev.0 (monitoraggio della qualità dell'aria)	<b>X</b>	



**Rimozione Costa Concordia**  
**Relazione Settimanale**

**Rev.0**

**Pag. 10/23**

<b>26/07/12</b>	Appendice A Indagine sulla Qualità aria presso Isola Giglio	<b>X</b>	
<b>30/07/12</b>	TMCC - WP3 Manuale Operativo Rev.2	<b>X</b>	<b>X</b>
<b>02/08/12</b>	tmcc - wp3 manuale operativo_v3	<b>X</b>	<b>X</b>
	CCTM-PLN-001-Caretaking plan - rev.00	<b>X</b>	
	CCTM Vessel waste removal plan - rev 00	<b>X</b>	
	CCTM-PRO-MAR-001-Piano d'ormeggio - rev 00	<b>X</b>	<b>X</b>
<b>11/08/12</b>	relazione settimanale 03-10 agosto		
<b>13/08/12</b>	TMCC-MA-LIS-stabilization holdback timeline rev. 10/08/12	<b>X</b>	
	General Gantt Chart rev.01 al 13/08/12	<b>X</b>	
<b>16/08/12</b>	Report turbidity and irradiance baseline al 14/08/12	<b>X</b>	
<b>18/08/12</b>	Relazione settimanale 11-17 agosto		
	Certificato assenza ordigni bellici (allegato relazione settimanale)	<b>X</b>	
	Monitoraggio qualità acqua 16 e 17 agosto (allegato alla relazione settimanale)	<b>X</b>	
<b>25/08/12</b>	Relazione settimanale 18-24 agosto		
	Dati qualità dell'aria al 23 agosto (allegato relazione settimanale)	<b>X</b>	
<b>27/08/12</b>	Report dati rumore sottomarino e monitoraggio cetacei	<b>X</b>	
	Report dati qualità acqua (torbidità-irradianza-correnti)	<b>X</b>	
	12-343-H11 studio della propagazione (onda impulsiva)	<b>X</b>	

<b>27/08/12</b>	12-343-H12 rilievo naturalistico delle aree a terra - primo data report	<b>X</b>	
<b>30/08/12</b>	Dati qualità dell'aria al 29 agosto	<b>X</b>	
	Rettifica CO_23_08_2012	<b>X</b>	
<b>01/09/12</b>	Relazione settimanale 25-31 agosto		
<b>07/09/12</b>	Dati QA al 06 settembre	<b>X</b>	
<b>08/09/12</b>	Relazione settimanale 01-07 settembre		
	12-343-H17 Bianco qualità aria 29 giu – 12 lug rev.0	<b>X</b>	
	12-343-H16 Rilievi naturalistici rev.0	<b>X</b>	
	Dati qualità acqua e correnti	<b>X</b>	
<b>10/09/12</b>	Relazione denominata WP4a	<b>X</b>	<b>X</b>
	Relazione denominata WP4b	<b>X</b>	<b>X</b>
	Elaborato grafico WP4a	<b>X</b>	<b>X</b>
	Elaborato grafico WP4b	<b>X</b>	<b>X</b>
	Aggiornamento relazione ambientale - 06-09-12+MI070912	<b>X</b>	<b>X</b>
	12-343-H10_rev0 studio dispersione inquinanti in atmosfera	<b>X</b>	<b>X</b>
	12-343-H13 rev0 valutazione di impatto acustico fasi WP4 e WP5	<b>X</b>	<b>X</b>
	12-343-H7 rev1 Doc rischi ambientale	<b>X</b>	<b>X</b>
<b>15/09/12</b>	Relazione settimanale 08-14 settembre		
<b>18/09/12</b>	intergrazioni Osservatorio 17_09_12	<b>X</b>	<b>X</b>
<b>22/09/12</b>	Relazione settimanale 15-21 settembre		
<b>29/09/12</b>	Relazione settimanale 22-28 settembre		



**Rimozione Costa Concordia**  
**Relazione Settimanale**

**Rev.0**

**Pag. 12/23**

<b>01/10/12</b>	WP 3 del 1 Ottobre rev.0		
<b>02/10/12</b>	AB 1 (documentazione fotografica)		
	foto AB 2 (documentazione fotografica)		
	Allegati al documento WP3 del 1 ottobre (status lavori e tempistiche)		
<b>06/10/12</b>	Relazione settimanale 29 settembre-05 ottobre		
<b>10/10/12</b>	12-343-H7 rev.2 Identificazione pericoli ambientali ed analisi qualitativa del rischio	<b>X</b>	<b>X</b>
<b>13/10/12</b>	Relazione settimanale 06 ottobre-12 ottobre		
<b>14/10/12</b>	Relazione denominata WP4-C	<b>X</b>	<b>X</b>
<b>20/10/12</b>	Relazione settimanale 13 ottobre-19 ottobre		
<b>21/10/12</b>	Integrazioni alla relazione WP4c per l'Osservatorio		<b>X</b>
	Grafici sacchi grout bags		<b>X</b>
	TMCC-MA-LIS Groutbags timeline		<b>X</b>
<b>26/10/12</b>	Precisazione alla relazione integrative		<b>X</b>
	Scheda tecnica cemento		<b>X</b>
<b>28/10/12</b>	Relazione settimanale 20 ottobre-26 ottobre		
<b>31/10/12</b>	Addendum all'analisi di rischio ambientale relativo alla fase WP4-c (12-343-H24_rev0)	<b>X</b>	<b>X</b>
	Piano di monitoraggio delle acque interne della Costa Concordia	<b>X</b>	
<b>03/11/12</b>	Relazione settimanale 27 ottobre-02 novembre		
<b>10/11/12</b>	Relazione settimanale 03-09 novembre		
<b>17/11/12</b>	Relazione settimanale 10-16 novembre		
<b>24/11/12</b>	Relazione settimanale 17-23 novembre		

	Dati orari QA	<b>X</b>	
	12-343-H18_rev1 Piano Monitoraggio Qualità Aria	<b>X</b>	
<b>25/11/12</b>	Caretaking plan rev. 3		
<b>26/11/12</b>	Relazione denominata WP4b rev.1		<b>X</b>
	Report esplosione 16/11/2012		<b>X</b>
	16.11.2012 Green Break Cartridge Test Water-monitoring report		<b>X</b>
	12-343-H21_rev0 (simulazioni numeriche della propagazione e di vibrazioni indotte dall'utilizzo di esplosivi per il livellamento del Fondo Marino)		<b>X</b>
<b>29/11/12</b>	Comunicazione di conclusione dei test effettuati con l'utilizzo del "green break technology"		<b>X</b>
<b>01/12/12</b>	Relazione settimanale 24-30 novembre		
	Dati orari QA	<b>X</b>	
<b>08/12/12</b>	Relazione settimanale 01-07 dicembre		
	Dati orari QA	<b>X</b>	
	Report monitoraggio movimenti nave	<b>X</b>	
	Report monitoraggio qualità dell'acqua dal 1 al 7 dicembre		
<b>11/12/12</b>	Grafico casseforme		<b>X</b>
	Relazione Uniroma		<b>X</b>
	Comunicazione Osservatorio Cofferdam		<b>X</b>
<b>13/12/12</b>	Richiesta autorizzazione fase WP5		<b>X</b>
	12-343-H29_REV.0 (Addendum 2 al rapporto di analisi di rischio)		<b>X</b>
	WP5 metodi e sequenze di installazione, con allegati		<b>X</b>



**Rimozione Costa Concordia**  
**Relazione Settimanale**

**Rev.0**

**Pag. 14/23**

<b>15/12/12</b>	Relazione settimanale 08-14 dicembre		
	Dati orari QA	<b>X</b>	
	Report monitoraggio movimenti nave	<b>X</b>	
	Report monitoraggio qualità dell'acqua dal 8 al 14 dicembre		
	12-343-H28_rev0 Relazione mensile attività di monitoraggio QA	<b>X</b>	
	12-343-H30 Rev0 Rilievo naturalistico in corso d'opera (19-22 novembre 2012)	<b>X</b>	
<b>18/12/12</b>	Integrazione Green Break		<b>X</b>
	Report previsione esplosione 20 cariche GBR_16.12.2012		<b>X</b>
<b>22/12/12</b>	Relazione settimanale 15-21 dicembre		
	Dati orari QA	<b>X</b>	
	Report monitoraggio movimenti nave	<b>X</b>	
<b>29/12/12</b>	Relazione settimanale 22-28 dicembre		
	Dati orari QA	<b>X</b>	
	Report monitoraggio movimenti nave	<b>X</b>	
<b>05/01/12</b>	Relazione settimanale 29 dicembre-04 gennaio		
	Dati orari QA	<b>X</b>	
	Report monitoraggio movimenti nave	<b>X</b>	
<b>08/01/13</b>	Caretaking rev.04	<b>X</b>	
<b>12/01/13</b>	Relazione settimanale 05 -11 gennaio		
	Dati orari QA	<b>X</b>	
	Report monitoraggio movimenti nave	<b>X</b>	
	12-343-H31 Rev0 Relazione naturalistica	<b>X</b>	

	campagna CO (gennaio 2013)		
<b>19/01/13</b>	Relazione settimanale 12 -18 gennaio		
	Dati orari QA	<b>X</b>	
	Report monitoraggio movimenti nave	<b>X</b>	
	Report settimanale monitoraggio qualità dell'acqua		
<b>19/01/13</b>	Richiesta utilizzo "calcestruzzo"		<b>X</b>
<b>22/01/13</b>	Comunicazione variazione del gel consolidante "water glass"		<b>X</b>
<b>26/01/13</b>	Relazione settimanale 19 -25 gennaio		
	Dati orari QA	<b>X</b>	
	Report monitoraggio movimenti nave	<b>X</b>	
	Report settimanale monitoraggio qualità dell'acqua		
<b>02/02/13</b>	Relazione settimanale 26 gennaio – 01 febbraio		
	Dati orari QA	<b>X</b>	
	Report monitoraggio movimenti nave	<b>X</b>	
	Report settimanale monitoraggio qualità dell'acqua		
	12-343-H34_rev0 Report monitoraggio QA Dicembre 2012		
<b>06/02/13</b>	Comunicazione procedura di trivellazione foro DH3 piattaforma 1		
<b>09/02/13</b>	Relazione settimanale 02-08 febbraio		
	Dati orari QA	<b>X</b>	
	Report monitoraggio movimenti nave	<b>X</b>	
	Report settimanale monitoraggio qualità dell'acqua	<b>X</b>	



**Rimozione Costa Concordia**  
**Relazione Settimanale**

Rev.0

Pag. 16/23

<b>15/02/13</b>	Aggiornamento a chiusura della comunicazione del 13/02		
<b>16/02/13</b>	Relazione settimanale 09-15 febbraio		
	Dati orari QA	<b>X</b>	
	Report monitoraggio movimenti nave	<b>X</b>	
	Report settimanale monitoraggio qualità dell'acqua	<b>X</b>	
<b>22/02/13</b>	12-343-H14_rev0 Reinvio a seguito controllo di Relazione "Rilievo dello Stato di Consistenza dei Beni Tutelati Potenzialmente Interessati dalle Operazioni di Rimozione del Relitto	<b>X</b>	
<b>23/02/13</b>	Relazione settimanale 16-22 febbraio ed allegati	<b>X</b>	
<b>28/02/13</b>	Comunicazione rimodulazione delle opere di trivellazione per i lavori di rimozione		<b>X</b>
<b>02/03/13</b>	Relazione settimanale 23 febbraio - 01 marzo ed allegati	<b>X</b>	
	12-343-H35_rev0 Report monitoraggio QA Gennaio 2013		
<b>04/11/12</b>	Caretaking Plan rev. 5		
<b>09/03/13</b>	Relazione settimanale 02-08 marzo ed allegati	<b>X</b>	
<b>14/03/13</b>	Integrazione richiesta utilizzo green break		<b>X</b>
<b>16/03/13</b>	Relazione settimanale 09-15 marzo ed allegati	<b>X</b>	
<b>18/03/13</b>	Presentazioni Osservatorio del 5/03/13 e relazione sedimenti		
<b>23/03/13</b>	Relazione settimanale 16-22 marzo ed allegati	<b>X</b>	
<b>30/03/13</b>	Relazione settimanale 23-29 marzo ed allegati	<b>X</b>	
	12-343-H36_rev0 Report monitoraggio QA febbraio 2013		



<b>06/04/13</b>	Relazione settimanale 30 marzo-05 aprile ed allegati	<b>X</b>	
<b>13/04/13</b>	Relazione settimanale 06-12 aprile ed allegati	<b>X</b>	
<b>16/04/13</b>	Procedure operative fasi aggiornate al 14/04/13		<b>X</b>
<b>20/04/13</b>	Relazione settimanale 13-19 aprile ed allegati	<b>X</b>	
<b>27/04/13</b>	Relazione settimanale 20-26 aprile ed allegati	<b>X</b>	
	Relazione sintetica seconda campagna acque interne e presentazioni incontro con la popolazione del 20 aprile	<b>X</b>	
<b>29/04/13</b>	Cronoprogramma installazione piattaforme 2 e 3	<b>X</b>	
<b>04/05/13</b>	Relazione settimanale 27 aprile-3 maggio ed allegati	<b>X</b>	
	12-343-H37_rev0 Report monitoraggio QA Marzo 2013	<b>X</b>	
<b>06/05/13</b>	OSSDH8 Comunicazione procedura trivellazione foro DH8 per piattaforma 2		<b>X</b>
<b>10/05/13</b>	Invio presentazioni ambientali dell'incontro osservatorio 2 maggio		
<b>11/05/13</b>	Relazione settimanale 04-10 maggio ed allegati	<b>X</b>	
<b>13/05/13</b>	Report monitoraggio utilizzo tecnologia Green Break		<b>X</b>
<b>15/05/13</b>	Aggiornamento manuali operativi fasi WP4a e WP4b ed allegati		<b>X</b>
<b>18/05/13</b>	Relazione settimanale 11-17 maggio ed allegati	<b>X</b>	
	Aggiornamento PGAI e allegati	<b>X</b>	
<b>25/05/13</b>	Relazione settimanale 18-24 maggio ed allegati	<b>X</b>	
<b>01/06/13</b>	Relazione settimanale 25-31 maggio ed allegati	<b>X</b>	
	12-343-H38_rev0 Misurazioni Dinamiche - Perforazione pali grande diametro	<b>X</b>	
	12-343-H39_rev0 Report monitoraggio QA Aprile 2013	<b>X</b>	

<b>04/06/13</b>	TMCC-WP3 MANUALE OPERATIVO rev 03 e comunicazione all'Osservatorio		<b>X</b>
<b>05/06/13</b>	TMCC-WP3 MANUALE OPERATIVO rev 4 e comunicazione errata corregge all'Osservatorio		<b>X</b>
<b>07/06/13</b>	Invio presentazioni Osservatorio 20 maggio e relazione Uniroma		
<b>08/06/13</b>	Relazione settimanale 01-07 giugno ed allegati	<b>X</b>	
<b>15/06/13</b>	Relazione settimanale 08-14 giugno ed allegati	<b>X</b>	
<b>22/06/13</b>	Relazione settimanale 15-21 giugno ed allegati	<b>X</b>	
	12-343-H40_rev0 Data report prima uscita rilievo naturalistico CO 2013	<b>X</b>	
<b>24/06/13</b>	Caratterizzazione sedimenti area cantiere Costa Concordia	<b>X</b>	
<b>29/06/13</b>	Relazione settimanale 22-28 giugno ed allegati	<b>X</b>	
	12-343-H41_rev0_Report Monitoraggio QA_Maggio 2013.pdf		<b>X</b>
<b>06/07/13</b>	Relazione settimanale 29 giugno – 05 luglio ed allegati	<b>X</b>	
<b>13/07/13</b>	Relazione settimanale 06-12 luglio ed allegati	<b>X</b>	
<b>17/07/13</b>	Manuale WP6 ed allegati	<b>X</b>	<b>X</b>
<b>18/07/12</b>	Documento Valutazione dei Rischi fase WP6		<b>X</b>
	Report Esplosione Green Break 19 06 2013	<b>X</b>	
	Mammiferi Marini e Rumore_Report Conclusivo_27 08 2012-31 05 2013_rev5	<b>X</b>	
<b>19/07/13</b>	documenti calcoli FEM		<b>X</b>
<b>20/07/13</b>	Relazione settimanale 13-19 luglio ed allegati	<b>X</b>	
<b>22/07/13</b>	Comunicazione temporanea rimozione correntometro fisso		
<b>24/07/13</b>	Report monitoraggio correntometria, parametri fissi, trappole sedimenti	<b>X</b>	

<b>25/07/13</b>	Piano Gestione Sedimenti e allegati	<b>X</b>	<b>X</b>
	Piano Gestione Acque Interne fase WP6	<b>X</b>	<b>X</b>
	Envid per fase WP6	<b>X</b>	<b>X</b>
<b>27/07/13</b>	Relazione settimanale 20-26 luglio ed allegati	<b>X</b>	
<b>03/08/13</b>	Relazione settimanale 27 luglio-02 agosto ed allegati	<b>X</b>	
<b>05/08/13</b>	Aggiornamento Piano Gestione Acque Interne	<b>X</b>	<b>X</b>
<b>07/08/13</b>	Documentazione WP6 e WP6 bis	<b>X</b>	<b>X</b>
<b>10/08/13</b>	Relazione settimanale 03-09 agosto ed allegati	<b>X</b>	
	12-343-H45_rev0_Data report Rilievo Naturalistico 25-26 Giugno 2013	<b>X</b>	
	12-343-H46_rev0_Report Monitoraggio QA Giugno 2013	<b>X</b>	
<b>17/08/13</b>	Relazione settimanale 10-16 agosto ed allegati	<b>X</b>	
<b>24/08/13</b>	Relazione settimanale 17-23 agosto ed allegati	<b>X</b>	
<b>31/08/13</b>	Relazione settimanale 24-30 agosto ed allegati	<b>X</b>	
	Rapporto ecotossicologia pre parbuckling ed allegati	<b>X</b>	
	Report acque esterne I campagna ed allegati	<b>X</b>	
	Stato aggiornamento acque interne e risultati analisi	<b>X</b>	
<b>02/09/13</b>	Rapporto rimozione sedimenti	<b>X</b>	
	TMCC-TC-REP-30-1112-01 "Verifiche delle Piattaforme e dei Tubi Addizionali di Ritenuta"		<b>X</b>
<b>04/09/13</b>	Integrazione rimozione sedimenti	<b>X</b>	
	Richiesta Laboratorio Ambiente sostituzione saggio biologico	<b>X</b>	
<b>05/09/13</b>	Aggiornamento relazione ambientale fase WP6bis	<b>X</b>	<b>X</b>

<b>06/09/13</b>	Manuale WP6bis rev 01	<b>X</b>	<b>X</b>
	Monitoraggio Ambientale durante il Parbuckling	<b>X</b>	
	WP6bis – comunicazione inizio attività		<b>X</b>
<b>07/09/13</b>	Relazione settimanale 31 agosto-06 settembre ed allegati	<b>X</b>	
	12-343-H49_Rev0 Report monitoraggio QA Luglio 2013	<b>X</b>	
<b>08/09/13</b>	Stato aggiornamento acque interne e risultati analisi	<b>X</b>	
<b>11/09/13</b>	Addendum all'Aggiornamento Valutazioni Ambientali Fase WP6	<b>X</b>	
	Manuale WP6 rev.5		<b>X</b>
<b>12/09/13</b>	Traduzione Documenti Cetena		<b>X</b>
<b>14/09/13</b>	Relazione settimanale 07-13 settembre ed allegati	<b>X</b>	
	Report finale rimozione sedimenti	<b>X</b>	
<b>21/09/13</b>	Relazione settimanale 14-20 settembre ed allegati	<b>X</b>	
	12-343-H47 Rev0_Relazione naturalistica CO 2013.pdf	<b>X</b>	
<b>28/09/13</b>	Relazione settimanale 21-27 settembre ed allegati	<b>X</b>	
<b>04/10/13</b>	Presentazioni T/M e UniRoma con relazione illustrativa		
<b>05/10/13</b>	Relazione settimanale 28 settembre-04 ottobre ed allegati	<b>X</b>	
	12-343-H52_REV0 Report Monitoraggio QA Agosto 2013	<b>X</b>	
	Mappa Biocenosi Agosto 2013	<b>X</b>	
<b>12/10/13</b>	Relazione settimanale 05-11 ottobre ed allegati	<b>X</b>	
<b>19/10/13</b>	Relazione settimanale 12-18 ottobre ed allegati	<b>X</b>	
	Richiesta rimozione film algale		

<b>21/10/13</b>	Addendum al manuale WP6bis ed allegati		<b>X</b>
<b>26/10/13</b>	Relazione settimanale 19-25 ottobre ed allegati	<b>X</b>	
<b>02/11/13</b>	Relazione settimanale 26 ottobre – 01 novembre ed allegati	<b>X</b>	
<b>09/11/13</b>	Relazione settimanale 02-08 novembre ed allegati	<b>X</b>	
	12-343-H53_rev0 Report monitoraggio QA settembre 2013	<b>X</b>	
<b>12/11/13</b>	Invio rapporto Spline – sequenze deballastaggio e verifica robustezza		<b>X</b>
<b>13/11/13</b>	General Checklist e traduzione sommario pesi del doc Overdick TMCC-OV-REP-01-003-10		<b>X</b>
<b>16/11/13</b>	Relazione settimanale 09-15 novembre ed allegati	<b>X</b>	
<b>20/11/13</b>	Documentazione installazione gru a torre		
	Presentazioni TM e D'Appolonia e relazione UniRoma		
<b>23/11/13</b>	Relazione settimanale 16-22 novembre ed allegati	<b>X</b>	
<b>28/11/13</b>	Invio manuale operativo WP7 ed allegati	<b>X</b>	<b>X</b>
	Invio calcoli di installazione del basamento della gru		
<b>30/11/13</b>	Invio relazione settimanale 23-29 novembre ed allegati	<b>X</b>	
<b>07/12/13</b>	Invio relazione settimanale 30 novembre-06 dicembre ed allegati	<b>X</b>	
	Richiesta interruzione centralina monitoraggio qualita' dell'aria		
	Presentazione Titan/Micoperi del 3 dicembre 2013		
<b>14/12/13</b>	Invio relazione settimanale 07-13 dicembre ed allegati	<b>X</b>	
	12-343-H54_rev0 Report Monitoraggio QA Ottobre 2013	<b>X</b>	
<b>21/12/13</b>	Invio relazione settimanale 14-20 dicembre ed allegati	<b>X</b>	



**Rimozione Costa Concordia  
Relazione Settimanale**

**Rev.0**

**Pag. 22/23**

<b>28/12/13</b>	Invio relazione settimanale 21-27 dicembre ed allegati	<b>X</b>	
<b>04/01/14</b>	Invio relazione settimanale 28 dicembre – 03 gennaio ed allegati	<b>X</b>	

**ALLEGATO 3**



*Installazione pannelli del sistema di controllo della zavorra dei cassoni*