



Comune  
di Firenze

# MAPPATURA ACUSTICA

## dell'Agglomerato di Firenze

(agglomerato con più di 250.000 abitanti)

### Direttiva 2002/49/CE

#### Mappatura Acustica dei siti industriali

#### Curve di isolivello $L_{den}$

##### Soggetto Responsabile

##### COMUNE DI FIRENZE Direzione Ambiente

Via Benedetto Fortini, 37  
50125 Firenze

**Codice identificativo dell'agglomerato:**  
IT\_A\_AGG0004

**Nome agglomerato:**  
Firenze

**Regione di appartenenza:**  
Toscana

##### La società incaricata:



##### VIE EN.RO.SE. Ingegneria

Via Stradivari, 19  
50127 Firenze  
[www.vienrose.it](http://www.vienrose.it)  
[acustica@vienrose.it](mailto:acustica@vienrose.it)

##### Legale rappresentante:

Dott. Ing. Sergio Luzzi

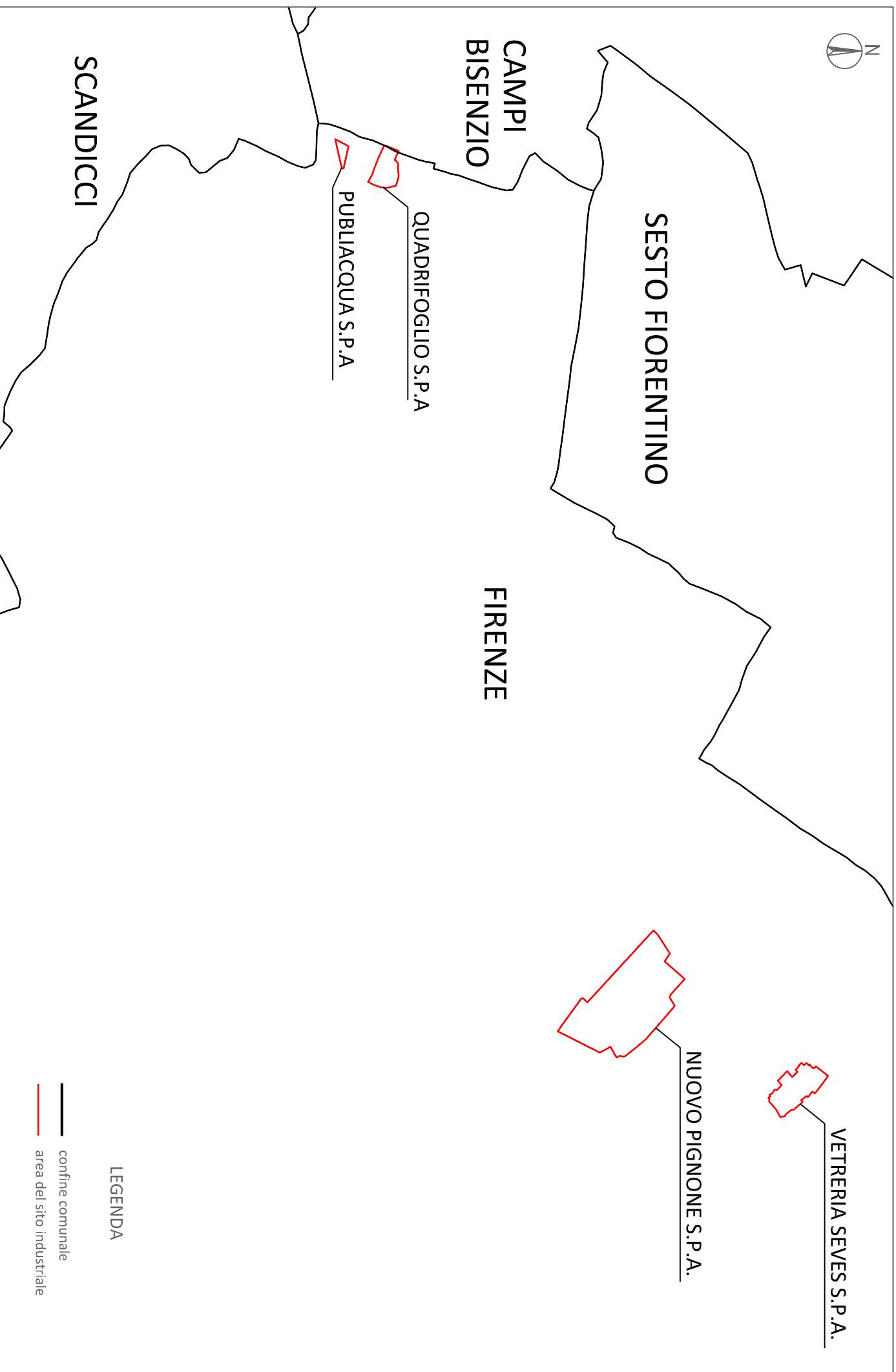
##### Direttore tecnico:

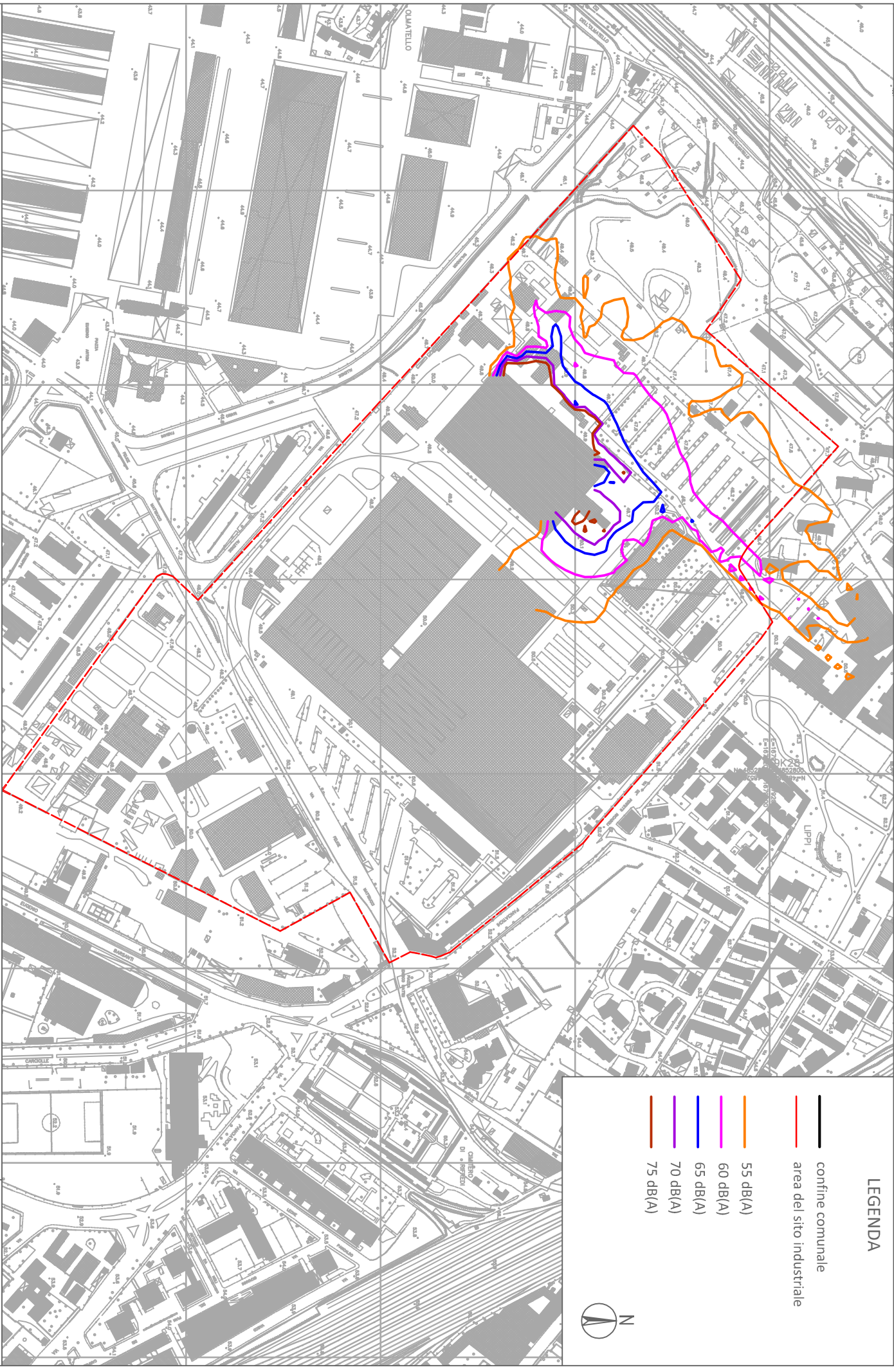
Dott. Ing. Francesco Borchì

##### Collaboratori:

Dott.ssa Raffaella Bellomini  
Dott. Ing. Andrea Falchi  
Dott. Ing. Sara Recenti

Revisione	Data	Formato	Scala
Rev. 01	28/06/2012	A4 (*.pdf)	-





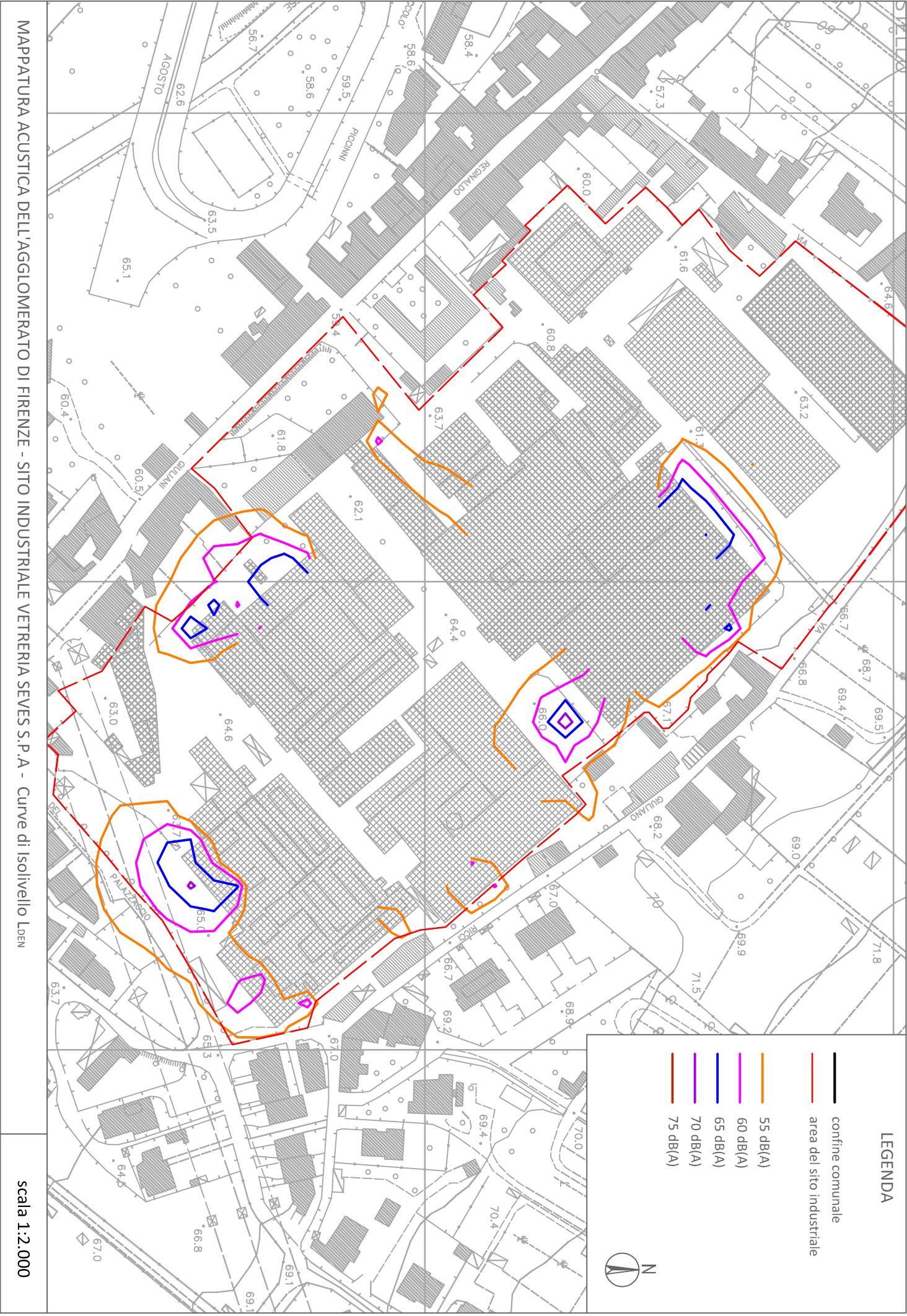
LEGENDA

— confine comunale  
— area del sito industriale

— 55 dB(A)  
— 60 dB(A)  
— 65 dB(A)  
— 70 dB(A)  
— 75 dB(A)







LEGENDA

- confine comunale
- area del sito industriale
- 55 dB(A)
- 60 dB(A)
- 65 dB(A)
- 70 dB(A)
- 75 dB(A)

