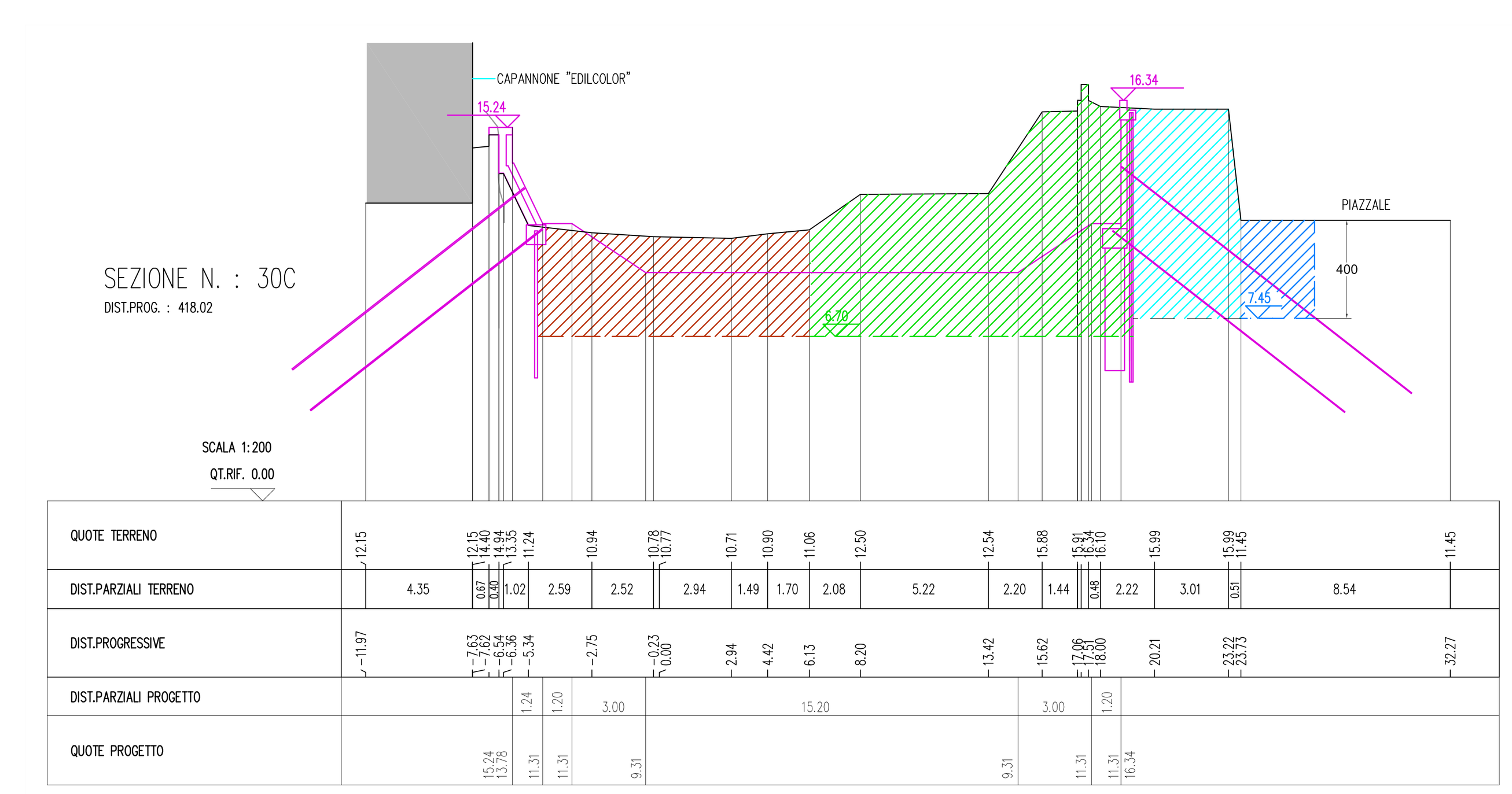

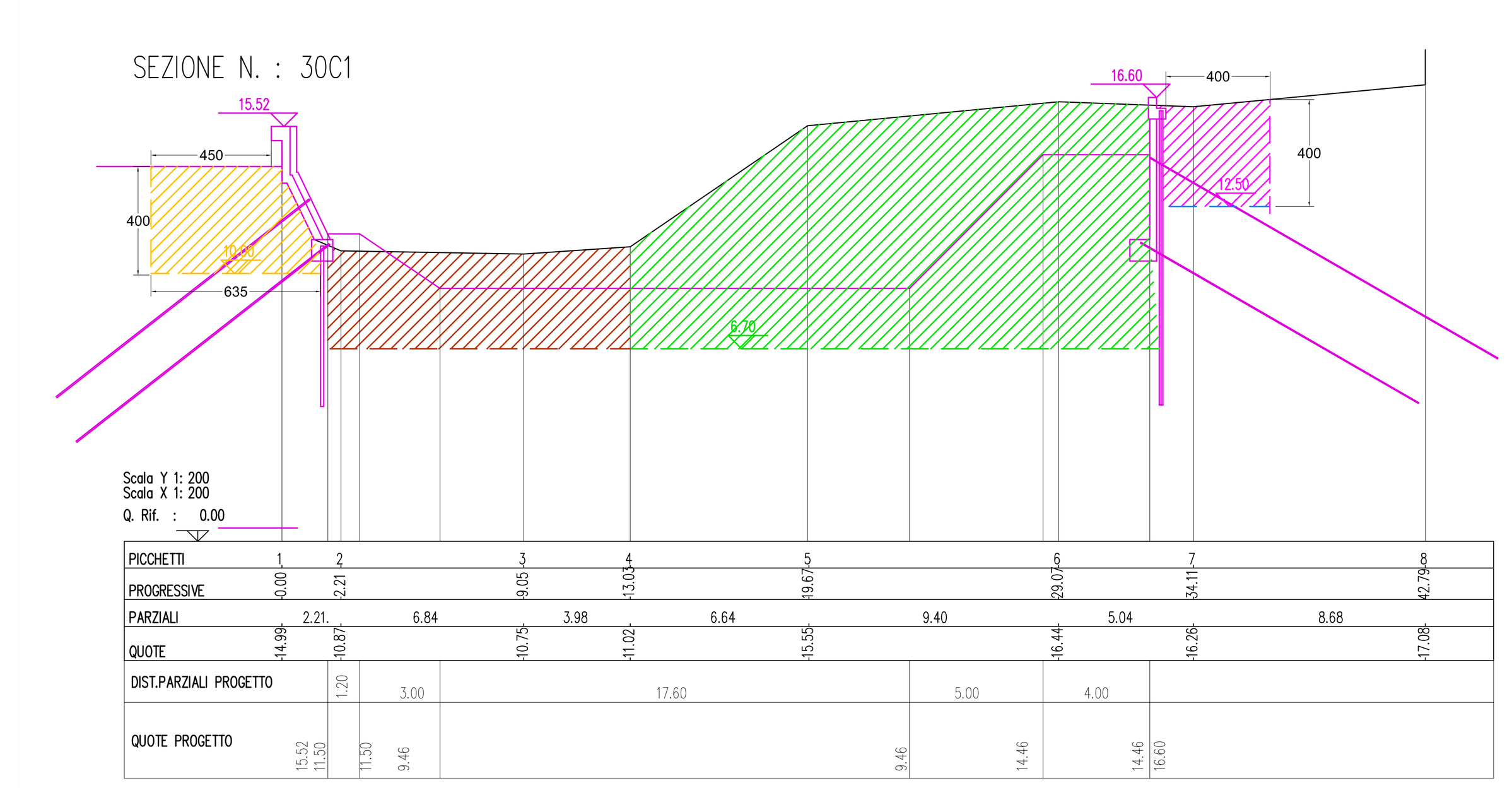

LEGENDA

- Bonifica profondità -4.00 m dalla sommità arginale
- Bonifica profondità -4.00 m dal piede a campagna del muro d'argine in sx
- Bonifica profondità -9.00 m dalla sommità arginale
- Bonifica profondità -4.00 m dal piede del muro di sostegno esistente
- Bonifica profondità fino a quota 6.70 m s.l.m. (hmax=-9.00)
- Bonifica profondità fino a quota 6.70 m s.l.m. (hmax=-4.00)
- Area già interessata dagli scavi inerenti la costruzione del capannone "Edilcolor" esclusa dalla bonifica

COROGRAFIA scala 1:1000

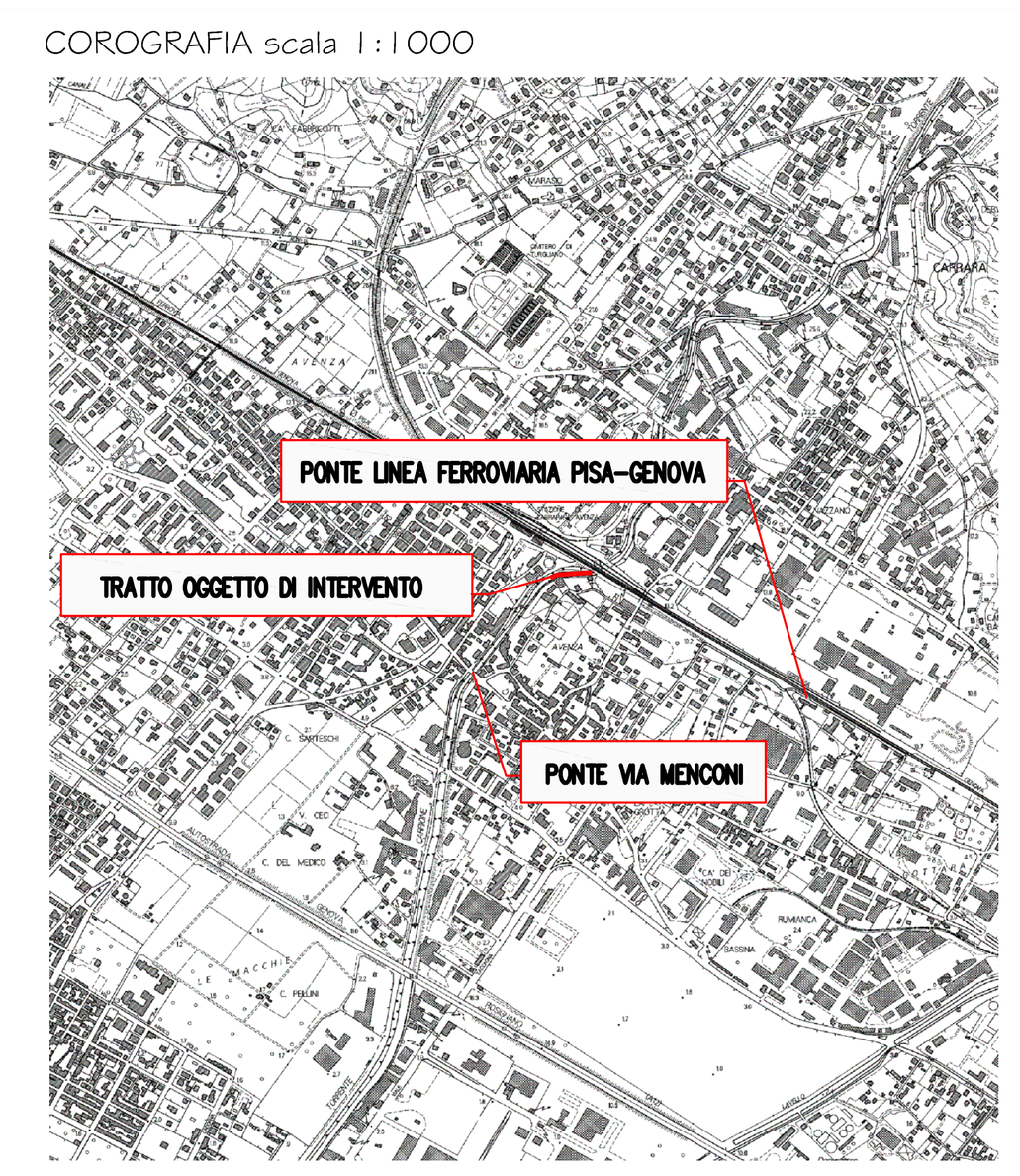

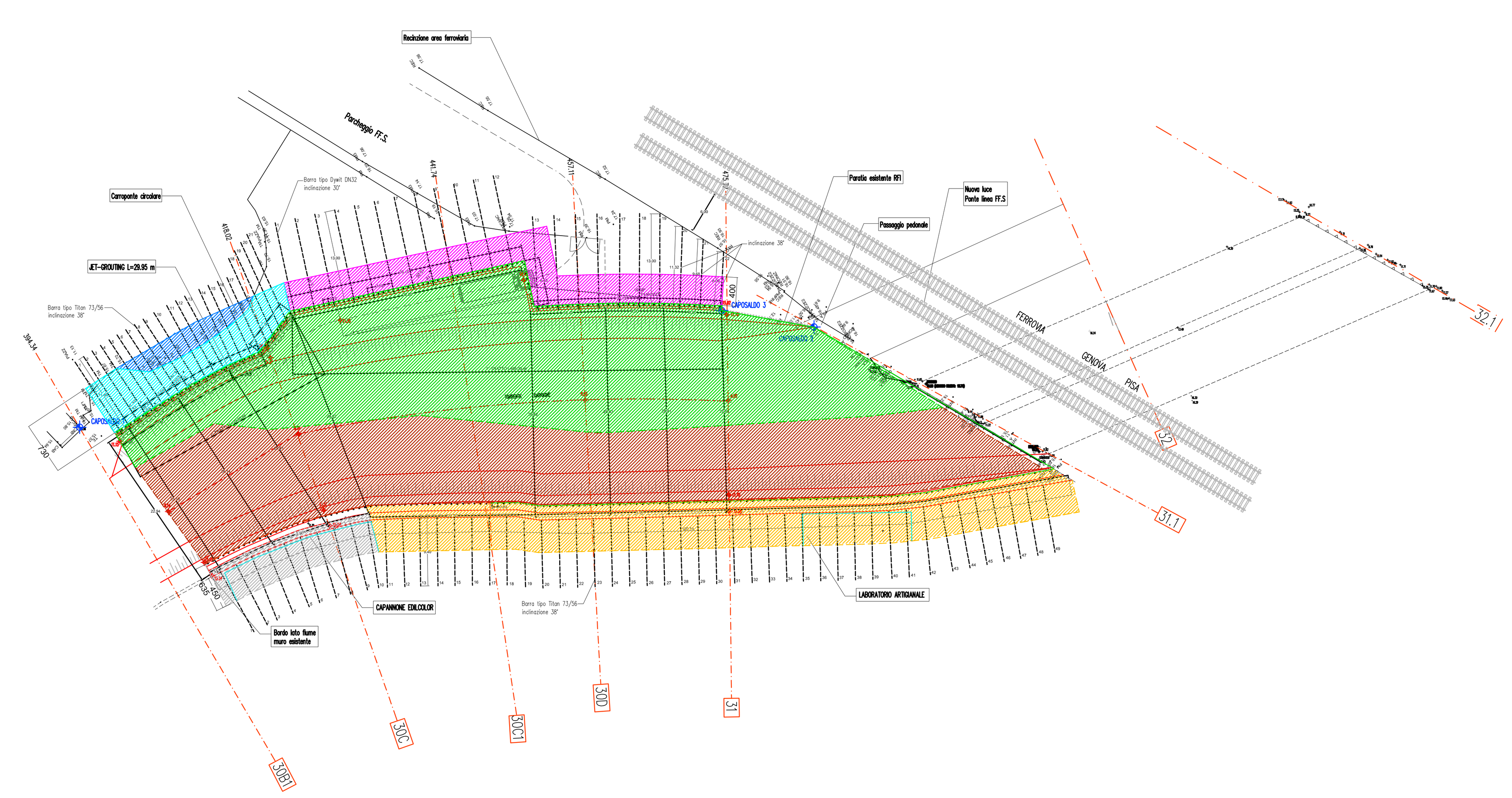

REGIONE TOSCANA

COMMISSARIO DI GOVERNO
contro il dissesto idrogeologico - D.L. 91/2014 - D.L.133/2014
REGIONE TOSCANA - GIUNTA REGIONALE
DIREZIONE Difesa del Suolo e Protezione Civile
SETTORE ASSETTO IDROGEOLOGICO

LAVORI DI ADEGUAMENTO STATICO DEL TORRENTE CARRIONE A VALLE DEL PONTE DELLA RFI LINEA PI-GE.
TRATTO DA PONTE DELLA RFI LINEA PI-GE A PONTE DI VIA MENCONI.
2° LOTTO
CIG: 7012085B96
CUP: F83B08000130002

Tavola n.: E.07.04

Scala: varie

Oggetto:
PLANIMETRIA BONIFICA BELLICA

REV	DATA	DESCRIZIONE	ESEGUITO	VERIFICATO	APPROVATO
1	Agosto 2016	Emissione		CECCARELLI	CECCARELLI
2	Ottobre 2016	Revisione aggiunta rampa		CECCARELLI	CECCARELLI
3	Dicembre 2016	Revisione Verifica progetto esecutivo		CECCARELLI	CECCARELLI
4	Giugno 2017	Aggiunta elaborati per BOB		CECCARELLI	CECCARELLI

PROGETTO:
Ing. MARCO GIOVANNI CECCARELLI
V.le Puccini 1780 55100 - LUCCA
Tel.: 0583/511648 - Fax: 0583/511030
E-mail: tecnico@deltaingegneriasrl.com

Dott. Geol. GIORGIO MAZZANTI
Regione Toscana

IL GEOLOGO:
Dott. Geol. LUIGI D'ARGLIANO
Regione Toscana

IL R.U.P.:
Dott. Ing. ANDREA MORELLI
Regione Toscana

019-2016