

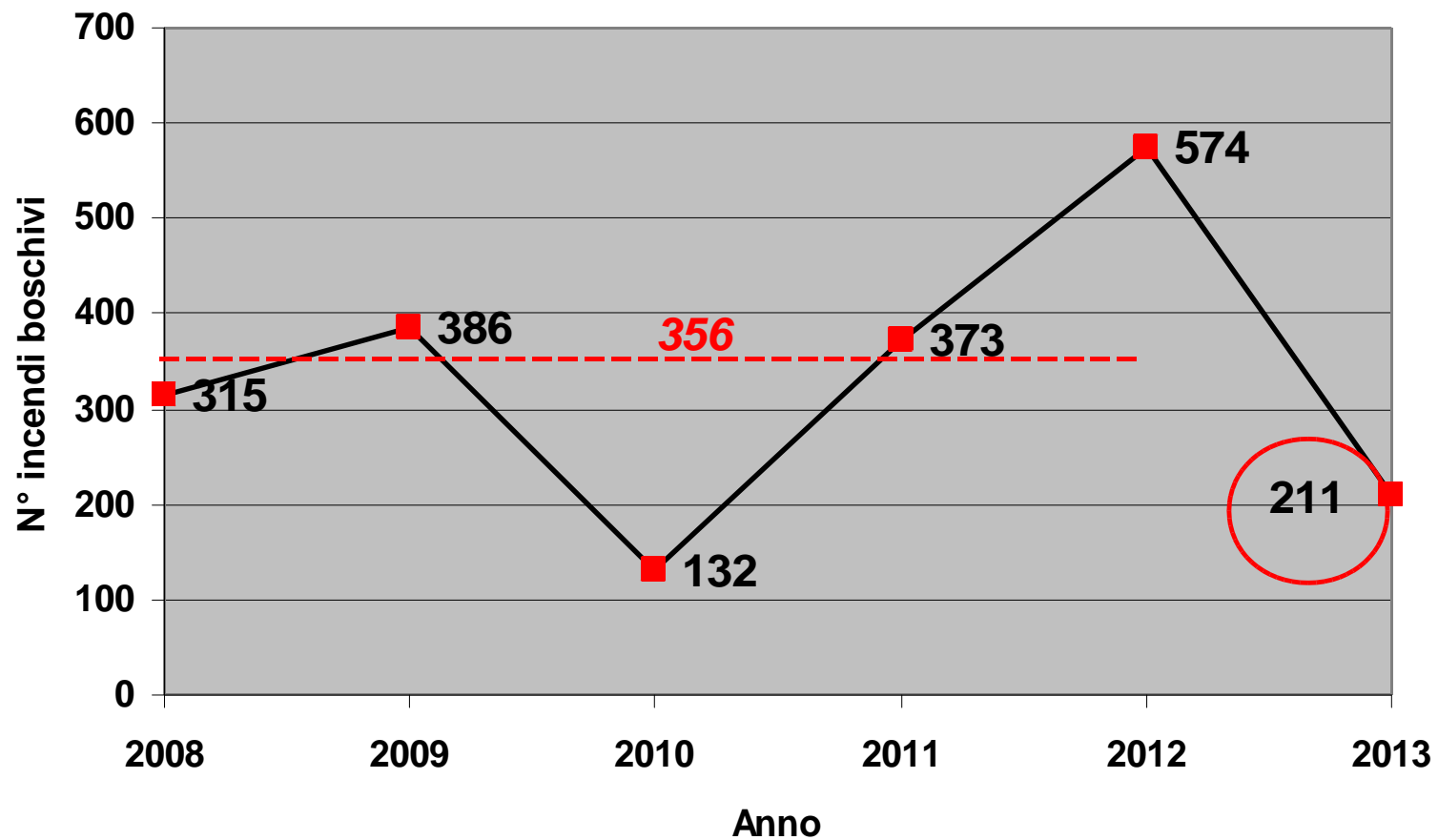
Centro Addestramento AIB "La Pineta"

INCONTRO TECNICO AIB
25 novembre 2013



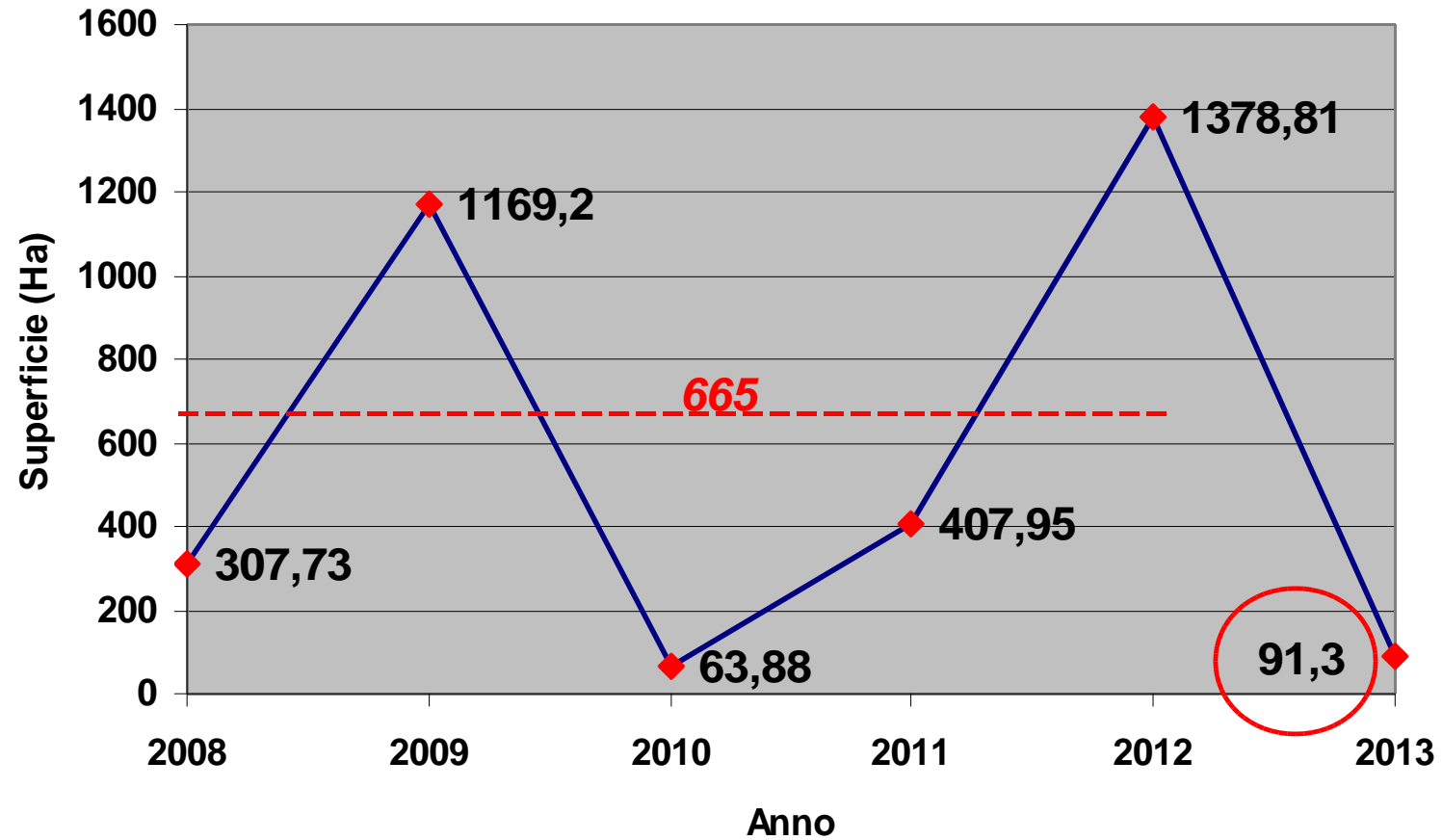
Statistica AIB (su dati 2012 e 2013 da intendersi come provvisori)

Incendi boschivi periodo giugno-settembre



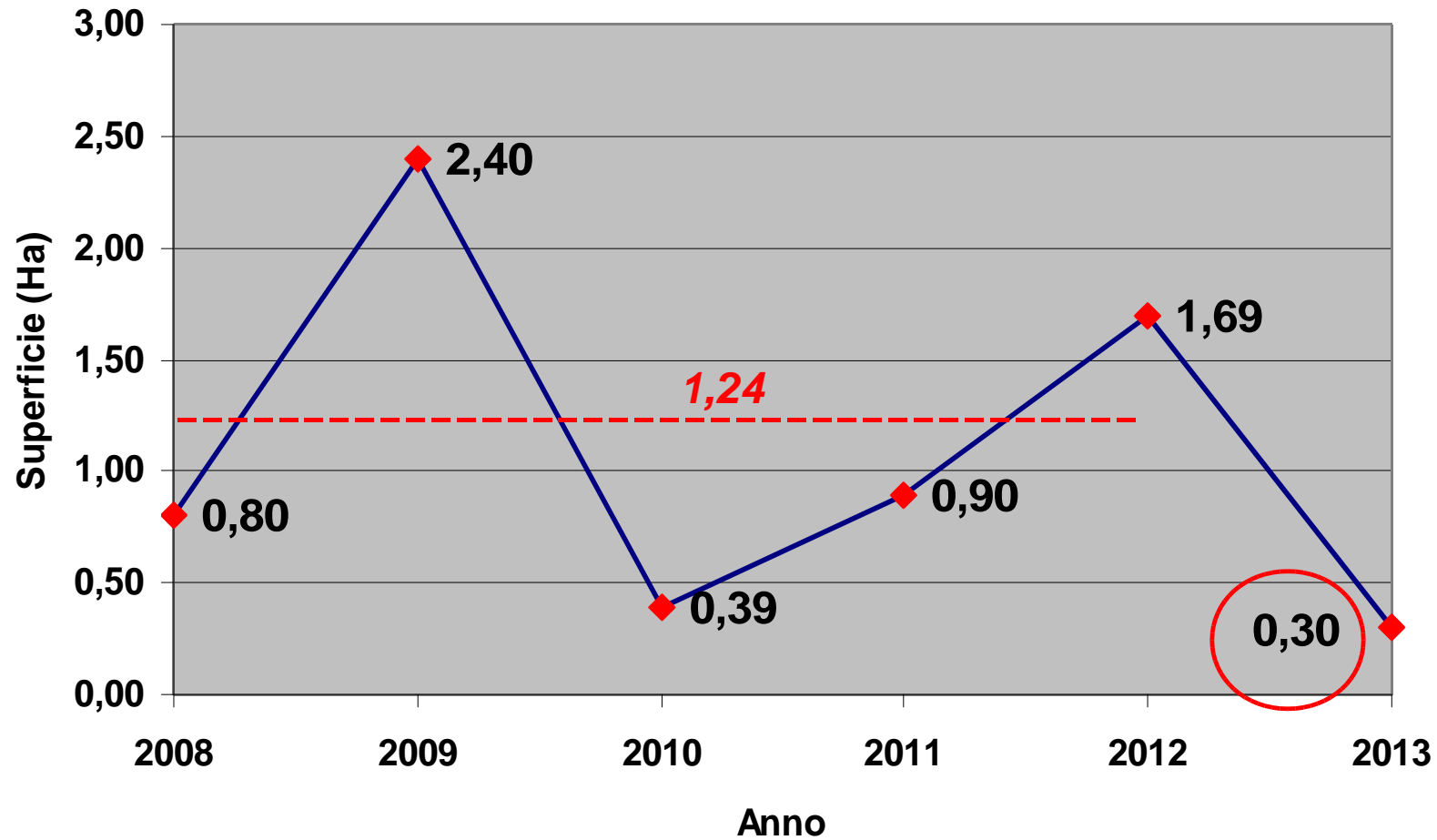
Statistica AIB

**Superficie boscata percorsa
periodo giugno-settembre**



Statistica AIB

**Superficie boscata media ad evento
periodo giugno-settembre**



Statistica AIB (su dati 2012 e 2013 da intendersi come provvisori)

Regione Toscana – dati dal 01/06 al 30/09

MESE / ANNO	INCENDI BOSCHIVI (NUMERO)	SUPERFICIE BOSCATATA (ETTARI)	SUPERFICI E BOSCATATA MEDIA AD EVENTO (ETTARI)	SUP. NON BOSCATATA (ETTARI)	SUP. TOTALE (ETTARI)	INCENDI AREE NON BOSCATATE CON SUPPORTO ORGANIZZAZ. REGIONALE AIB (NUMERO)	FALSE SEGNALAZ. (NUMERO)
GIUGNO/SETT 2008	315	307,73	0,98	224,66	532,39	696	628
GIUGNO/SETT 2009	386	1.169,20	3,03	255,24	1.424,44	850	686
GIUGNO/SETT 2010	132	63,88	0,48	55,84	119,72	445	582
GIUGNO/SETT 2011	373	407,95	1,09	233,44	641,39	671	592
GIUGNO/SETT 2012	574	1.378,82	2,40	741,91	2.120,73	765	550
Totale	1.780	3.327,58	1,87	1.511,09	4.838,67	3.427	3.038
MEDIE MESI GIUGNO/SETT 2008-2012	356,00	665,52	1,87	302,22	967,73	685,40	607,60
GIUGNO/SETT 2013	211	91,19	0,43	83,25	174,44	454	426

Statistica AIB

Considerazioni estate 2013

Il periodo più intenso: tra il 1° e il 25 agosto quando si sono verificati **100 incendi boschivi, circa la metà dell'intero periodo giugno-settembre.**

Negli stessi 25 giorni si sono verificati gli incendi più rilevanti in termini di superfici percorse:

- 9 agosto Loc. Podere Ponticelli, Riparbella (PI) 10+2 (ha);**
- 17 agosto Loc. Val Borgina, Castiglione della Pescaia (GR) 8,5 (ha);**
- 21 agosto Loc. Asciano, San Giuliano Terme (PI) 11,4 (ha);**

La statistica conferma i risultati del **modello previsionale che, nello stesso intervallo temporale, prevedeva alto rischio sull'intero territorio regionale (Allerta AIB diffusa a tutte le zone DO competente).**